

## INDEX.

### VOLUM VI

6.- Memòria de la intervenció arqueològica del “projecte d’infraestructures troncal des del carrer Carders a la central de RSU, en el mercat de Santa Caterina, al districte de Ciutat Vella, de Barcelona.” Zona B, Codi: 137/02.

6.1.- Descripció dels treballs i resultats obtinguts.....	3
6.1.1.- Fase I.....	3
6.1.2.- Fase II.....	4
6.1.3.- Fase III.....	5
6.1.4.- Evolució cronològica.....	6
6.1.4.1.- Estructures d’època contemporània.....	6
6.1.4.2.- Estructures d’època moderna.....	10
6.1.4.3.- Estructures d’època baix medieval (s. XIV-XV)...	13
6.1.4.4.- Estructures d’època baix medieval (s. XIII-XIV)...	14
6.1.4.5.- Estructures d’època alt medieval. (anterior s. XIII).....	15
6.1.4.6.- Estructures d’època tardoromana.....	15
6.1.5.- Seqüència estratigràfica.....	23
6.2.- Dibuixos dels materials.....	24
6.3.- Consideracions finals.....	25
6.4.- Consideracions generals de les zones A, B, C i D.....	33
6.5.- Control arqueològic de l’eliminació i rebliment indefinit de les estructures.....	37
Bibliografia.....	38
Llegenda dels plànols.....	41

VOLUM VII

Planimetria.

VOLUM VIII

Fitxes UE.

Fitxes UF.

VOLUM IX

Inventari materials.

VOLUM X

Inventari fotogràfic.

## 6.1.- DESCRIPCIÓ DELS TREBALLS I RESULTATS OBTINGUTS

A continuació passem a descriure els treballs i els resultats obtinguts a la intervenció arqueològica de caràcter preventiu que s’ha efectuat a la perllongació de l’Avda. Cambó (Porta Cambó). Aquest apartat s’ha estructurat en base a les rases, cates, ramals i ampliacions successives que s’han anat fent en funció dels requeriments de l’obra per a instal·lar el tub i les bústies necessàries de recollida pneumàtica d’escombraries (RSU). En funció d’això i dels trams que s’anaven obrint i tancant quan aquests quedaven alliberats, hem dividit l’excavació en **tres fases** diferenciades que descriurem a continuació:



### 6.1.1.- FASE I



Ha consistit en l’obertura d’una rasa en sentit N-S, **RSU1**, (23,75 m de llarg per aproximadament 3,35 m d’amplada), la seva posterior ampliació (7m de llarg per entre 1,20 i 3m d’ample segons la zona), l’excavació d’una cata, **Cata 2000**, (4,30 m de llarg per 2,38 m d’ample) i l’excavació d’un dipòsit i un ramal, **RD**, (16,25 m de llargada per 4,18 m d’ample). Els objectius eren trobar, documentar i recuperar les possibles restes arqueològiques a fi de poder establir les diferents fases d’ocupació de la zona i en quin grau quedaven afectades per l’obra.

Els treballs realitzats han consistit en l’extracció mecànica mitjançant una retroexcavadora del nivell superficial que cobria totes les estructures producte de l’enderroc dels edificis existents abans al predi i que en l’actualitat era el nivell de pas de les obres que s’estaven fent a banda i banda de l’excavació.

Un cop alliberats del nivell superficial es va procedir a l’excavació sistemàtica de la zona, deixant al descobert una sèrie d’estructures de diferents èpoques.



Pel que fa a l’excavació de la rasa principal (RSU1), Cata 2000, el ramal i el dipòsit, s’excaven fins a esgotar la seqüència estratigràfica, mentre que la part ampliada (**ampliació RSU1**) només es delimita i es documenta a fi de poder veure si les estructures es perllongaven i com quedaven interrelacionades.

L’equip d’excavació amb el que es duen a terme aquests treballs estava format per vuit arqueòlegs, un arqueòleg tècnic i dos arqueòlegs directors.

Els treballs d’excavació d’aquesta fase (Fase I) s’inicien el dia 05 de desembre de 2002 i finalitzen el 13 de març de 2003.

### 6.1.2.- **FASE II**

Ha consistit en l’obertura d’una rasa en sentit N-S, **RSU2**, (40,59 m de llarg per 3,65 m d’ample) que és la continuació de la rasa ja oberta a la Fase (RSU1)



Al igual que a la Fase I, s’ha realitzat l’extracció mecànica mitjançant una retroexcavadora del nivell superficial que cobria totes les estructures producte

de l’enderroc dels edificis existents abans al predi i que en l’actualitat era el nivell de pas de les obres que s’estaven fent a banda i banda de l’excavació. Un cop alliberats del nivell superficial es va procedir a l’excavació sistemàtica de la zona, deixant al descobert una sèrie d’estructures de diferents èpoques.

Per a facilitar la documentació de l’excavació es va dividir la rasa en àmbits definits segons el procés d’excavació però sobretot per la presència d’unitats funeràries (UF) i estructures transversals, murs, que fraccionen la rasa. Així doncs, la rasa queda dividida en un àmbit sud que consta de quatre subàmbits S1, S2, S3, S4 i un àmbit nord que també consta de quatre subàmbits N1, N2, N3, N4.

L’excavació manual efectuada per el mateix equip d’arqueòlegs citat anteriorment, esgota la seqüència estratigràfica fins arribar al terreny geològic.

Els treballs d’excavació d’aquesta fase (Fase II) s’inicien el dia 28 d’abril de 2003 i finalitzen el 8 de juliol de 2003.

### **6.1.3.- FASE III**

Ha consistit en l’**ampliació** d’una part de la rasa d’**RSU2** per la banda est, (23,88 m de llarg per 6,58 m d’ample) amb l’objectiu de veure la continuació de determinades estructures que després descriurem més acuradament.



Els treballs realitzats s’han efectuat amb l’ajut d’una retroexcavadora, que com hem dit anteriorment, ha retirat el nivell superficial que cobria totes les estructures producte de l’enderroc dels edificis existents. Aquest era, en l’actualitat, el nivell de pas de les obres que s’estaven fent a banda i banda de l’excavació. Un cop alliberats del nivell superficial es va procedir a l’excavació sistemàtica de la zona, deixant al descobert les primeres estructures a documentar.

L’excavació manual efectuada per el mateix equip d’arqueòlegs citat anteriorment, esgota la seqüència estratigràfica fins arribar al substrat geològic.

Els treballs d’excavació d’aquesta fase (Fase III) s’inicien el dia 18 d’agost de 2003 i finalitzen el 19 de setembre de 2003.

#### **6.1.4.- EVOLUCIÓ CRONOLÒGICA**

##### **6.1.4.1.- Estructures d’època contemporània**

D’aquesta època distingim la troballa de diferents estructures que formarien part de les últimes construccions i reformes dels edificis que es situaven abans al solar i que foren enderrocats els anys 2000-2001 quan es començaren a fer els edificis d’obra nova en el predi.

Aquestes estaven cobertes per la UE 1<sup>1</sup> la qual colmatava tot el solar. Un cop extret aquest nivell es van poder documentar diferents estructures d’aquesta època. Cal apuntar la troballa de diversos murs i parets mitgeres (UE 2, UE 10, UE 24, UE 41, UE 107, UE 109, UE 138, UE 145, UE 147, UE 200, UE 206, UE 209, UE 212, UE 219, UE 227, UE 235, UE 237, UE 248, UE 270, UE 272, UE 437, UE 457, UE 475, UE 479, UE 514, UE 2002 i UE 2011) i altres estructures així com: clavegueres (UE 3, UE 9, UE 119, UE 136, UE 215, UE 231 i UE 2015), dipòsits (UE 111, UE 114, UE 233, UE 241, UE 243, UE 319, UE 442, UE 444, UE 461, UE 465 i UE 484), pous (UE 8, UE 132 i UE 266) i paviments de rajols associats a les estructures d’antic parcelari (UE 134, UE 246, UE 218 i UE 446).

---

<sup>1</sup> Nivell superficial, compostat per runa contemporània producte de l’enderroc dels edificis i compactada pel pas de maquinària pesada, a una cota superior de 5,80 msnm.

---

Cal esmentar la troballa d'una estructura (UE 34) d'aquesta època amb una funcionalitat incerta, obrada amb maons de 30 cm per 15 cm per 5 cm, que si

bé a l'inici de l'excavació ens pensàvem que podria ser un fons de dipòsit després vàrem veure que es tracta d'un element domèstic de combustió, concretament d'un petit forn, ja que la seva morfologia així ho indicava, un cop excavat es va detectar de restes de cendres i altres elements de cremació.

Es va localitzar una rasa efectuada amb retroexcavadora que es va identificar com un sondeig arqueològic anterior, (UE 11<sup>2</sup>).

Destaquem la localització del mur de façana corresponent al carrer Fonollar (UE175) construït amb blocs de pedres irregulars unides amb morter de calç blanca.



Els murs UE 41, construït amb pedres irregulars unides amb morter de calç blanc<sup>3</sup>, UE 248 i UE 437, aquests dos murs són construïts amb pedres irregulars unides amb morter de calç blanc i que recolzen sobre l'esmentat mur UE 41, i el paviment UE 246, format per rajoles de 25 cm per 25 cm unides amb morter de calç blanc i amb remodelacions posteriors de maons contemporanis i ciment, constituint una única unitat constructiva on s'aprecia la disposició espacial, a la que fèiem referència anteriorment, a manera de ventall seguint la trama urbana preexistent<sup>4</sup>.

---

<sup>2</sup> La rasa localitzada anava en direcció transversal a la RSU, intervenció realitzada al carrer Fonollar-Gombau, entre els dies 18 i 19 de setembre de 2000 per J. Huertas.

<sup>3</sup> En un moment posterior, se li col·loca un folre de blocs de pedra (UE144) units amb morter de sorra ataronjat i que s'assenta sobre la fonamentació d'un mur més antic (UE159)

<sup>4</sup> Aquest edifici té una continuïtat a l'excavació de 2001 en direcció al nord-est

El mur UE 41 podria estar relacionat amb el conjunt d'estructures UE 138, UE 145 i UE 147, murs obrats amb pedres irregulars unides amb morter de calç blanc, el paviment UE 134 i el pou UE 132. Aquests funcionarien com un únic àmbit domèstic (tots ells presenten unes relacions físiques que així ho demostren, a més de recolzar-se amb el pou UE8), però degut a la irregular trama urbana del carrer no es pot assegurar amb certesa ja que no hi ha una divisió ordenada de l'espai<sup>5</sup>.



També es documenten petites fonamentacions (cubs de morter de calç i/o formigó que van a buscar el terreny geològic per assentar-se) i murs que reforcen d'altres més antics (UE 2, UE 10, UE 24, UE 107, UE 109, UE 138, UE 270, UE 272, UE 457, UE 475, UE 479 i UE 514). Es tracta d'estructures que presenten una homogeneïtat en el seu parament, són murs amb una fonamentació de pedres irregulars de diversos tamanys unides amb morter de calç blanca, sovint entre els blocs de pedra hi trobem maons units també amb aquest tipus de morter.

Associades a les construccions contemporànies d'aquesta zona es localitzen clavegueres i dipòsits. Les clavegueres són obrades amb maons de 30 cm per 15 cm per 5 cm, tenen una secció quadrangular (UE 3, UE 9, UE 119, UE 136) i serien les d'ús privat, gestionarien la recollida d'aigües negres de les cases i les canalitzarien a fosses sèptiques i/o posteriorment a col·lectors. Pel que fa als dipòsits, n'hi ha de dos tipus: els que tindrien una funció sanitària (fosses sèptiques) UE 111, UE 241, UE 243 i els que tindrien una funció de recollida i emmagatzematge d'aigua UE 114, UE 233, UE 319, UE 442, UE 444 i UE 465.

---

<sup>5</sup> Caldrà veure la planimetria d'A. Bordas i G. Torras de l'excavació de setembre de 2001 i gener de 2002, inèdita fins a la data



En aquesta època s’han situat quatre pous, dos de planta circular de 1,30 m de diàmetre UE 132 i UE 266 i dos més de planta quadrada UE 8 i UE 461.



Tots estaven construïts amb pedres i maons lligats amb morter de calç de color blanc, alguns presentaven un revestiment intern per tal de mantenir la seva impermeabilitat i encaixos a la paret per afavorir el descens. Les estructures (pous) UE 132, UE 266 i UE 461 estaven colmatades de runa i del mateix nivell superficial (UE 1) mentre que la UE 8 conservava encara la captació de l’aqüífer. Tots quatre no es varen acabar d’excavar donades les dificultats tècniques i la nul·la informació que ens aportaven.

L’edifici documentat a la zona sud seguia una direcció perpendicular al carrer que el vertebrava, c/ Álvarez de Castro, així doncs, hem localitzat una part del mur de façana UE 200, el límit de l’edifici cap a l’oest UE 209 i una sèrie de fonamentacions perpendiculars que sostenien l’edifici UE 206, UE 212, UE 219 i UE 227. Aquesta vivenda tindria la seva continuació cap a l’est, on es va documentar la fonamentació i el seu límit en la mateixa direcció<sup>6</sup>.

Associades a aquesta edificació hi ha una sèrie de clavegueres UE 215 i UE 231 i un dipòsit emmagatzematge d’aigua UE 233. El mur UE 209 també tindria una funció de paret mitgera amb una altra construcció similar que estaria situada més a l’est, de la qual només tenim documentat una sèrie de murs que articularien la vivenda UE 235 i UE 237, un dipòsit emmagatzematge d’aigua (format pels murs UE 442 i UE 444) i el paviment de rajoles UE 218, aquest

---

<sup>6</sup> La disposició urbanística de la zona es pot veure millor amb la planimetria que va documentar A. Bordas amb l’excavació de març a juliol de 2001

aniria associat amb el paviment UE 446 ja que presenta unes característiques constructives similars<sup>7</sup>.

Arran de les obres de construcció de la recollida pneumàtica d’ escombraries s’efectuà un dipòsit annex a fi de col·locar-hi la bústia exterior per facilitar la recollida d’aquestes des de l’exterior.

El dipòsit del carrer Fonollar-Gombau es va anomenar Cata 2000, està situat al carrer Gombau, proper a la cantonada amb el carrer Fonollar. Durant l’excavació d’aquest dipòsit es va localitzar el mur que correspondria a la línia de façana dels edificis que ocupaven el predi abans del seu enderroc (UE 2011), així com també es varen documentar dos col·lectors de clavegueram (UE 2002 i UE 2015) construïts amb maons de 30 cm per 15 cm per 5 cm units amb morter de calç blanc.

#### **6.1.4.2.- Estructures d’època moderna**

Les estructures que es poden encabir dins aquesta cronologia la formen murs i altres edificacions obrades als segles XVI-XVIII. Molts són restes d’antigues cases que s’assentaven a la part nord de l’excavació, al cantó del carrer Fonollar. Aquí, com hem vist en l’apartat anterior, es tracta de vivendes que es van articulant al voltant del carrer Fonollar i del carrer Mestre Casal i Martorell.

A la zona nord, sobre la rasa de la RSU1 va aparèixer el mur de façana UE 175, (comentat anteriorment i corresponent a l’època contemporània) i recolzant-se a aquest un seguit de murs més antics en disposició perpendicular UE 5 i UE 6 que anirien repetint-se cap a l’est i que aniran esbiaixant-se a mida que ens apropem al carrer Mestre Casal i Martorell UE 317, UE 471 i UE 447.

Els murs tenen una continuació a la part que ja es va excavar al llarg de 2001 i inicis

---

<sup>7</sup> Aquests paviments estan construïts amb rajoles de 25 cm per 25 cm, unides amb morter de calç blanca



de 2002 per A. Bordas i G. Torres. Aquestes construccions de disposició irregular presenten murs de compartimentació que aniran articulant les cases per l’interior. Un exemple d’aquests tipus d’estructures serien les UE 15, UE 33, UE 36, UE 121, UE 260, UE 264, UE 450, UE 473 i UE 477. Totes elles presenten un aparell molt similar: són construïdes amb pedres irregulars unides amb morter de sorra ataronjada.

Cal assenyalar que el mur UE 352 pertany a la segona fase constructiva d’un de més antic (UE 252) construït amb pedres irregulars unides amb morter de sorra de gra gruixut color beige i que recolza sobre el mur UE 252.

Al cantó sud no es va localitzar cap estructura d’època moderna, aquest fet correspondria a que fins al segle XVIII el Convent de Santa Caterina és el titular d’aquestes terres. La institució les destina a dependències annexes, en la planta de C. Barraquer de 1837 es situen la fusteria i les latrines. Aquestes edificacions es podrien fonamentar sobre els murs documentats d’èpoques anteriors.

Només es van trobar restes d’altres fonamentacions (UE 202 UE 204 i UE 222) construïdes amb morter de color ataronjat i pedres de mides irregulars, les dues arriben a una cota similar de 5,30 msnm.

En aquest període també trobem una sèrie d’estructures de sanejament, com poden ser les clavegueres i els dipòsits. Les característiques constructives

d'aquestes estructures difereixen de les d'època contemporània ja que s'empren blocs de pedra amb morter de calç de color ataronjat en lloc de maons i morter de calç blanca. Així trobem la UE 136 que va paral·lela al mur UE 144 en relació amb el dipòsit UE 129 i el paviment de lloses UE 40. També es va documentar un altra fossa sèptica (UE 466) obrada de la mateixa manera que l'anterior, i que amortitzaria una claveguera més antiga (UE 258).

En relació a les edificacions delimitades pels murs UE 471 i UE 473 hi ha un conjunt de murs (UE 274, UE 278, UE 280, i UE 327) que formen un dipòsit compartimentat per l'envà UE 276. Aquests murs presenten un mateix sistema constructiu format per maons, de 30 cm per 15 cm per 5 cm, col·locats horitzontalment lligats amb morter de color groguenc. També es varen documentar un seguit de dipòsits relacionats amb els murs UE 264, UE 317, UE 447 i UE 450 seccionats per les construccions que es va dur a terme en èpoques posteriors, d'aquests només en restaven part dels murs, UE 454 i UE 456. Totes aquestes estructures formarien part d'àmbits de caire domèstic i alguns dipòsits dels esmentats anteriorment podrien formar part d'estructures d'índole artesanal, que, posteriorment, una vegada abandonades, s'amortitzen més tard com a fosses sèptiques.

També destaquem la troballa de dos pous de planta circular construïts amb blocs de pedres i units amb morter de sorra ataronjada: la UE 299, un pou amb un metre de diàmetre aproximadament que quedaria amortitzat per les construccions d'època contemporània, el paviment UE 246 i el mur UE 248. El pou UE 496 té un diàmetre de 1,40 m i ja va ser excavat, en part, a la campanya de 2001. Aquestes estructures no es varen acabar d'excavar donades les dificultats tècniques i la nul·la informació que varen aportar.

D'aquest mateix període advertim diferents retalls de funció indeterminada amortitzats amb material ceràmic d'aquesta època, UE 294, UE 296, UE 312, UE 333 i UE 493.

Referent a la Cata 2000 es varen detectar dues estructures d'aquest període, un mur construït amb pedres irregulars unides amb morter de sorra ataronjada UE 2003 i un dipòsit construït amb maons de 30 cm per 15 cm per 5 cm UE 2005<sup>8</sup>.

#### **5.1.4.3.- Estructures d'època baix medieval (s.XIV-XV)**

En primer lloc, assenyalem la troballa de diversos murs (UE 7, UE 38, UE 125, UE 159) sense cap mena de connexió aparent que segurament formarien part de construccions anteriors i que serien reutilitzats en èpoques posteriors. Pel

que fa a la tècnica constructiva aquests es van construir amb pedres ben escaïrades unides amb morter de sorra ataronjada.

D'aquest mateix període es varen localitzar unes fosses, la funció de les quals podria ser diversa, si bé hi ha retalls que semblen tenir una funcionalitat original d'emmagatzemat de gra, sitja, com poden ser les UE 339<sup>9</sup> UE 501<sup>10</sup>. D'aquesta època també vàrem localitzar un dipòsit format pels murs UE 65, UE 66, UE 74, UE 102, tots ells eren construïts amb blocs de pedra escaïrats a la cara interna units amb morter de sorra ataronjada<sup>11</sup>.

Cal fer esment a l'estructura negativa UE 329 de planta circular que retallava el mur UE 308. Només es va poder documentar una filada al cantó oest, ja que va ser reutilitzada com a part de la claveguera (UE 258), i restes del morter per la banda est<sup>12</sup>.



---

<sup>8</sup> Es va datar del segle XVIII per la ceràmica d'influència francesa recuperada

<sup>9</sup> Es va recuperar molt poc material, verd i morat català i ceràmica comuna, la situaríem al s.XIV

<sup>10</sup> El material ceràmic, verd i morat i ceràmica popular vidrada, que es va recollir la data del segle XIV

<sup>11</sup> Datada al s.XV per la ceràmica blava i de reflexes metàl·lics que es recollí en el seu farciment. Es va localitzar una estructura similar de mateixa datació a la zona C (Pou de la Figuera)

<sup>12</sup> El material ceràmic que es va associar a aquesta estructura la data d'època baix medieval

Assenyalem el cas particular del grup d'estructures UE 38, UE 98 UE 102, UE 124 i UE 125. En un primer moment no es van poder establir amb claredat les seves relacions físiques, però a mesura que es va procedir al seu desmuntatge es va poder establir la seqüència cronològica de la seva construcció. Així doncs, pensem que el mur UE 38 funcionava alhora amb el pou (UE 124), el qual un cop es va amortitzar, va ser tapiat amb un gran bloc de pedra (UE 98), a mode de llinda, per unir-se al mur (UE 125) formant una estructura única. En un moment posterior es va construir el dipòsit que hem citat anteriorment (UE 65, UE 66, UE 74 i UE 102).

#### **5.1.4.4.- Estructures d'època baix medieval (s.XIII-XIV)**

Cal destacar la troballa d'un mur (UE 239) de poc mes de vuit metres de llarg per 0,55 m d'ample, construït amb carreus de petita i mitjana mida ben escaïrats units amb morter de gra gruixut de color beige. La seva cota inferior, que era de 4,82 msnm, presentava una banqueteta de fonamentació en el cantó oest, mentre que a l'est la banqueteta que es va documentar va ser mínima. La seva orientació era nordoest-sudest, podria pertànyer a alguna construcció relacionada amb el Convent de Santa Caterina<sup>13</sup>. En un moment posterior se li recolza la claveguera (UE 258), tot i que la considerem de la mateixa època, la seva ubicació en una cota superior del nivell de fonamentació del mur, ens indica que entra en ús un cop s'ha amortitzat part del mur.

Es va documentar un retall amb una funció de sitja que es podria situar



cronològicament en aquest període, la UE 512<sup>14</sup>. Se'n va detectar un altre que si bé podria ser una possible sitja, la seva morfologia poc clara no ens permet assegurar-ho, Es tracta del retall UE 154

---

<sup>13</sup> Va ser datat al segle XIII/XIV pel parament emprat així com la tècnica de construcció, similar als mur documentats al Convent de Santa Caterina. El material ceràmic de la trinxera de fonamentació era ceràmica romana molt rodada i comuna oxidada i reduïda d'època medieval

<sup>14</sup> Es va recollir monocrom de procedència de Paterna i verd i morat català que la situaria als segles XIII/XIV

amortitzat al segle XIII/XIV<sup>15</sup>.

#### **5.1.4.5.- Estructures d'època alt medieval. (anterior s.XIII)**

D'aquest període l'única troballa és l'estructura UE 308, es tracta d'un mur del qual només es conserven dues filades amb una sola cara vista. Estava construït amb pedres molt irregulars unides amb morter de matriu sorrenca de color groguenc, la seva orientació era nordoest-sudest. Tenia una potència d'uns 0,42 m amb 4,80 metres de llarg per uns 0,45 m d'ample.

Pensem que es tractaria d'una construcció residual, ja que estava molt arrasada i sense cap mena d'estructura que es pogués associar a ella. Per la seva tècnica constructiva podria formar part de les edificacions més antigues localitzades al predi. La seva seqüència estratigràfica estaria formada pel nivell d'amortització (UE 335) que el cobria<sup>16</sup> i l'estrat on s'assentava (UE 287)<sup>17</sup>.

#### **5.1.4.6.- Estructures d'època tardoromana**

Les úniques troballes que s'han documentat d'aquest període són estructures negatives, retalls de poca entitat, i tombes de la necròpolis suburbana tardana.

Es varen localitzar uns cinc retalls amb una funcionalitat incerta, ja que estaven molt rebaixats i presentaven una potència reduïda, tots ells estaven excavats en els nivells UE 287 i UE 314. Són les estructures: UE 337, un retall d'un 0,23 m de potència de forma circular, la UE 343, retall de forma irregular amb una potència d'uns 0,30 m, la UE 347, negativa de planta irregular amb uns 0'20 de fondària, la UE 426, un retall de forma més o menys circular amb 0'30 m de cota inferior i la UE 507, una negativa de planta irregular amb una potència de 0'25 m de fons.

---

<sup>15</sup> Es va recollir monocrom de procedència de Paterna i verd i morat català

<sup>16</sup> Va aparèixer ceràmica romana molt rodada (fragments d'àmfora, africana de cuina i comuna) però també es va trobar ceràmica grollera de cocció reduïda i grisa que ens va fer avançar la seva datació a èpoques altmedieval. Destaca la nul·la presència de material vidrat

Cal destacar la troballa de la UE 434, un retall circular d’uns 0’25 m de diàmetre amb tres pedres associades a la part exterior. En el forat, d’uns 0’15 m de fondària, no es va recuperar material ceràmic, però per la seva situació estratigràfica la podem ubicar en aquest període. La seva funcionalitat no és clara, tot i que per la seva morfologia podria tractar-se d’un forat de pal. Cal esmentar que no es varen trobar restes de fusta o carbons que ens indiquessin aquesta funció, a més, el fet de ser una troballa aïllada, dificultà la seva interpretació<sup>18</sup>.

La localització de part de la necròpolis d’època tardana en aquest indret no va constituir un element extraordinari, ja que és la zona més rica de la denominada àrea d’enterraments suburbans. Des del 1984 s’han realitzat nombroses intervencions que han posat al descobert un gran nombre d’enterraments d’aquest període. Durant l’excavació de la rasa de la tronc (RSU 2) es varen localitzar un total de 23 sepultures d’inhumació, 17 en fossa simple, 4 amb coberta de *tegulae* a doble vessant i 2 enterraments en àmfora.

Totes elles tallaven el nivell d’argiles vermelles (UE 314) i estan cobertes per un nivell d’argiles tacades amb carbons (UE 287), també de datació tardoromana<sup>19</sup>. Les fosses eren de forma més o menys rectangular d’aproximadament 1,60 - 1,70m de llargada i d’entre 0,40 - 0,50m d’amplada. Moltes d’elles no varen poder delimitar-se amb exactitud, ja que el farciment intern i el paquet on estava retallada la fossa tenien les mateixes característiques de color, textura i materials. Algunes estaven tallades per construccions modernes i només han pogut ser exhumades parcialment (UF 2, UF 3, UF 15, UF 18, UF 19 i UF



---

<sup>17</sup> Aquest nivell és el que es va documentar a tot el jaciment com a primer nivell tardoromà, just abans del nivell d’argiles vermelles (UE314) el qual era el nivell de la necròpolis romana

<sup>18</sup> El material que es va recuperar en tota aquesta sèrie de retalls era ceràmica comuna romana, comuna africana de cuina i diversos fragments d’àmfora local, Pascual 1 entre altres indeterminades.



20). Totes les tombes es trobaven excavades a una cota màxima de 4,40 - 4,20 msnm.

De les quatre tombes cobertes amb *tegulae* a doble vessant se n’excavaren dues totalment. De les altres, una quedava en el tall de la rasa (UF 22) i l’altra (UF 21) per sota del paquet de sediment on s’assentava el mur UE 308, d’època altmedieval.

Varen registrar-se dos enterraments en àmfora, un es va localitzar a la rasa de la troncal (RSU 2) i l’altre en l’última part ampliada de la RSU (UF 23). L’àmfora que es va excavar a la rasa RSU2 (UF 14) estava en perfecte estat de conservació<sup>20</sup>, seccionada per la boca i el coll on es situaven unes quantes teules i un fragment de bipedal a mode de tapadora. L’enterrament pertanyia a un individu infantil del qual fèmurs, il·lions, mans i peus apareixien sense connexió anatòmica, ja que, un cop dipositat el finat dins l’àmfora, el recipient s’inundà successivament fins el moment que començà a filtrar-se el sediment i aquesta va quedar parcialment colmatada.

Per contra, l’altre enterrament en àmfora<sup>21</sup> localitzat a l’última part de l’àrea



ampliada (UF 23), estava molt malmès, ja que va quedar seccionada per un retall (UE 501). Es tractava d’un enterrament adult del qual només en resta l’extremitat inferior dreta, la part proximal del fèmur es va documentar dins el farciment del retall UE 501 a uns 0,30cm per sota de la inhumació primària. La resta del finat no es va localitzar a excepció d’un fèmur esquerre i una part de mandíbula.<sup>22</sup>

---

<sup>19</sup> Datat per la presència de ceràmica africana de cuina

<sup>20</sup> Àmfora Keay 62, datada al segle IV dne

<sup>21</sup> Àmfora tarraconense indeterminada

<sup>22</sup> No podem afirmar amb certesa que aquestes restes pertanyin a l’individu de la UF 23 ja que no disposem de dades antropomètriques ni d’anàlisis d’ADN.

Aquest tipus d'enterrament en àmfora era emprat freqüentment en individus infantils amb una única peça trencada a l'alçada del coll, a fi de permetre l'accés de l'òbit, mentre que, quan es tractava d'un individu adult es feien servir diverses àmfores seccionades longitudinalment. La inhumació en àmfores va esdevenir un hàbit generalitzat des del segle III al V dC.<sup>23</sup>

En general, els enterraments que es varen excavar, estaven en molt bon estat de conservació. Cal destacar que cap inhumat presentava aixovar, tan sols es va recuperar una moneda que va aparèixer en un dels enterraments (UF 17). Els farciments de totes les tombes presentaven característiques similars: es tractaria del mateix sediment que cobreix la totalitat de la necròpolis (UE 287). El material recuperat dins el farciment de totes les tombes està totalment rodat i formaria part del nivell de colmatació de l'àrea funerària.

A falta d'un estudi antropològic acurat podem dir que la major part dels esquelets varen ser enterrats amb un únic sudari que embolcallaria el cos, la bona col·locació de mans i peus així ens ho mostren. La posició de pelvis, costelles, mandíbules i altres ens indica que el cos es va descomposar en un medi on no hi havia sediment. Es per això que pensem que els individus varen ser enterrats en fosses cobertes amb una mena de coberta perible, com poden ser taulons de fusta, que si bé, en un primer moment, aïllarien el cos de la terra que colmata la fossa, al cap del temps desapareixerien. Cal esmentar que en dos enterraments varen localitzar-se diversos claus de ferro dins la fossa, fet que ens podria demostrar la presència de caixes o taüts que contindrien al mort.

Així doncs passem una breu descripció de les diverses Unitats Funeràries que es varen registrar:

## **UF 1**

---

<sup>23</sup>GONZALEZ, R. (2000) p.106

Individu adult, possiblement un home, en decúbit supí amb els braços al llarg del cos, enterrat dins una fossa simple de 1'76 m per 0'40 m.

## **UF 2**

Individu senil, possiblement una dona, amb molt mal estat de conservació. Trobat en decúbit supí amb els braços sobre el pit, enterrat dins una fossa simple. Tant l'esquelet com la fossa varen ser seccionats per una estructura d'època contemporània.

## **UF 3**

Individu adult, possiblement un home, en decúbit supí amb els braços al llarg del cos, enterrat dins una fossa simple de 1'80 m per 0'43 m. Tant l'esquelet com la fossa varen ser seccionats per una estructura moderna.

## **UF 4**

Individu jove, en decúbit supí amb els braços al llarg del cos, enterrat dins una fossa simple. Les mans es varen trobar sense connexió anatòmica.

## **UF 5**

Individu adult, possiblement un home, en decúbit supí amb els braços al llarg del cos, enterrat dins una fossa simple. L'esquelet cranial i postcranial varen enfonsar-se, cosa que indicaria que estarien en un suport perible més elevat. Tant l'esquelet com la fossa varen ser seccionats per una estructura d'època contemporània.

## **UF 6**

Individu adult, en decúbit supí amb els braços al llarg del cos, enterrat dins una fossa simple de 1,70 m per 0,40 m. Tant l'esquelet com la fossa varen ser seccionats per una estructura d'època contemporània al cantó esquerre.

## **UF 7**

Individu adult, en decúbit supí amb els braços al llarg del cos, enterrat dins una fossa simple de 1,68 m per 0,36 m. El crani estava en una posició més elevada i podria estar enterrat sobre un suport perible.

#### **UF 8**

Individu adult, possiblement una dona, en decúbit supí amb els braços al llarg del cos, enterrat dins una fossa simple. Tant l’esquelet com la fossa varen ser seccionats per una estructura d’època contemporània.

#### **UF 9**

Individu adult, en decúbit supí amb els braços al llarg del cos, enterrat dins una fossa simple de 1,67 m per 0,43 m.

#### **UF 10**

Individu adult, en decúbit supí amb els braços al llarg del cos, enterrat dins una fossa simple i amb coberta de *tegulae* a doble vessant, de la qual només se’n van conservar les d’una vessant.

#### **UF 11**

Individu adult, possiblement una dona, en decúbit supí amb els braços al llarg del cos. Per la posició del cos i la presència d’un clau al sediment, podria haver estat enterrat en caixa. Tant l’esquelet com la fossa varen ser seccionats per una estructura d’època contemporània.

#### **UF 12**

Individu infantil, en decúbit supí amb els braços al llarg del cos, enterrat en una tomba de *tegulae* a doble vessant amb una base de *tegulae*. Juntament amb la UF 23 estan orientades diferents a la resta, oest-est, fet que podria indicar una delimitació de l’espai funerari.

#### **UF 13**

Individu adult, en decúbit supí, enterrat dins una fossa simple. Tant l’esquelet com la fossa varen ser seccionats per una estructura d’època contemporània i només es va poder recuperar les dues extremitats inferiors.

#### **UF 14**

Individu infantil, en decúbit supí, enterrat dins una àmfora amb capçalera de *tegulae* i bipedal. L’individu presentava part dels ossos en posició secundària degut a moviments postdeposicionals provocats per la inundació successiva del contenidor.

#### **UF 15**

Individu adult, possiblement un home, en decúbit supí, enterrat dins una fossa simple. Tant l’esquelet com la fossa varen ser seccionats per una estructura d’època contemporània.

#### **UF 16**

Individu adult, possiblement un home, en decúbit supí amb els braços creuats sobre l’abdomen, enterrat dins una fossa simple de 1,45 m per 0,44 m. Tant l’esquelet com la fossa varen ser seccionats per una estructura d’època contemporània.

#### **UF 17**

Individu adult, possiblement un home, en decúbit supí amb els braços al llarg del cos, enterrat dins una fossa simple de 1,86 m per 0,49 m. Es va localitzar una moneda sobre la clavícula dreta. Presentava algunes costelles seccionades postmortem cosa que podria indicar una possible violació de la tomba.

### **UF 18**

Individu adult, en decúbit supí, enterrat dins una fossa simple. Tant l'esquelet com la fossa varen ser seccionats per una estructura d'època contemporània i només es va poder recuperar les dues extremitats inferiors.

### **UF 19**

Individu infantil, en decúbit supí, enterrat dins una fossa simple. Tant l'esquelet com la fossa varen ser seccionats per una estructura moderna.

### **UF 20**

Individu adult, possiblement una dona, en decúbit supí, enterrat dins una fossa simple. Tant l'esquelet com la fossa varen ser seccionats per una estructura d'època contemporània i només es va poder recuperar la part superior i les dues extremitats inferiors.

### **UF 21**

No es va poder excavar ja que quedava sota la fonamentació del mur (UE 308), concretament a la part no afectada per l'instal·lació de tub de la RSU.

### **UF 22**

No es va poder excavar ja que quedava just al límit est de l'excavació, només es va determinar el tipus d'enterrament, un contenidor de *tegulae* de doble vessant.

### **UF 23**

Individu adult, en decúbit supí, enterrat dins una àmfora seccionada longitudinalment. Només es va recuperar l'extremitat inferior dreta, la resta va quedar seccionada per un retall posterior. Es varen recuperar restes òssies dins el mateix retall però no podem saber amb certesa si pertanyen a aquest individu sense anàlisis antropològiques.

### 6.1.5.- SEQÜÈNCIA ESTRATIGRÀFICA

La seqüència estratigràfica que es va registrar a l'àrea excavada, i que es podria fer extensible a tota la zona, ha resultat molt uniforme:

- Cobrint tot el predi i totes les estructures tant contemporànies com modernes, que apareixien en superfície, es va documentar un nivell format, bàsicament per runa compactada (**UE 1**, nivell superficial). Aquest era producte de l'enderroc dels edificis que hi havia anteriorment en el solar i a més a més va servir per a la construcció d'una via d'accés a les obres que es realitzaven a banda i banda de l'excavació.

- Per sota d'aquest nivell superficial es va documentar el primer nivell arqueològic (**UE 250**), compostat per argiles amb sorres i carbons de color marró clar i de consistència compacta, aquest estrat es va localitzar a tot el jaciment i va ser datat d'època moderna per la ceràmica que es va recollir.

- Sota del nivell d'època moderna es va detectar un nivell d'argiles marró fosc molt tacat de carbons que conté material tardoromà (**UE 287**), aquest podria ser el resultat de la sedimentació lenta que provoca l'aportació de material per part de les rieres que abunden a la zona, fet que explicaria perquè el material associat a aquest estrat es va recuperar molt rodat.

- En contacte amb la UE287 es va registrar un paquet d'argiles vermelles molt netes amb poca presència de material tardoromà també molt rodat (**UE 314**), aquest seria el nivell on es retallen totes les fosses de la necròpolis.

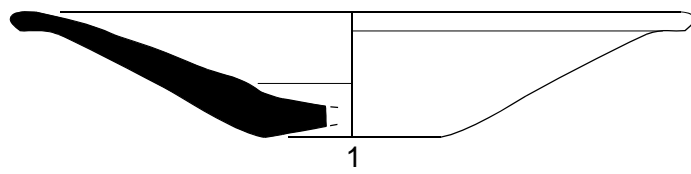
- Tancant la seqüència estratigràfica es localitzà el terreny geològic (**UE 69**), format per argila de formació quaternària i nòduls de carbonat.

## **6.2.- DIBUIXOS DELS MATERIALS**





137-02-14-1



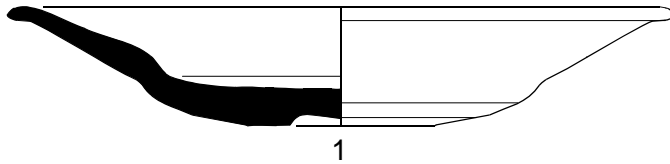
U.T.E.  
CODEX - ATICS

INTERVENCIÓ: 137-02

LÀM.  
**1**



137-02-28-3



1



137-02-28-4

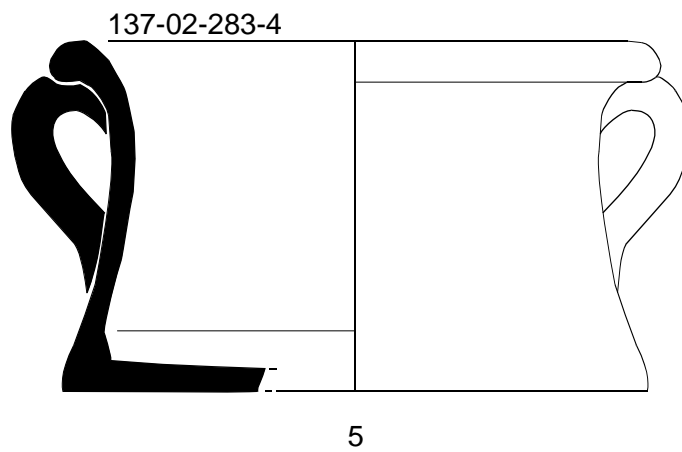
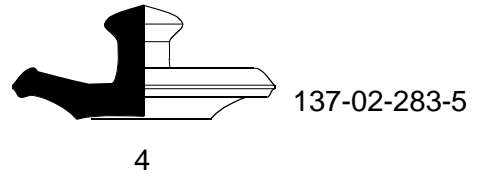
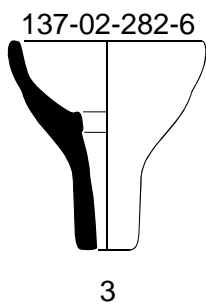
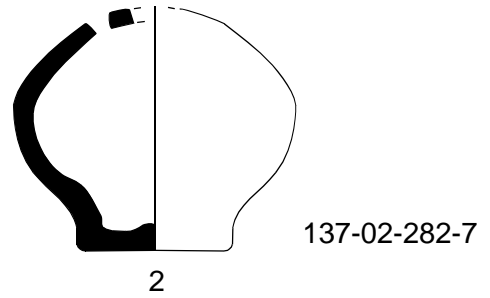
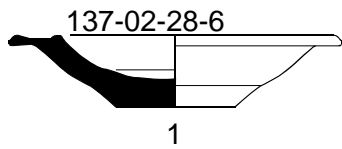
2



U.T.E.  
CODEX - ATICS

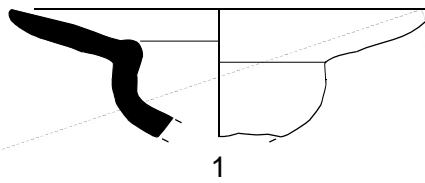
INTERVENCIÓ: 137-02

LÀM.  
2





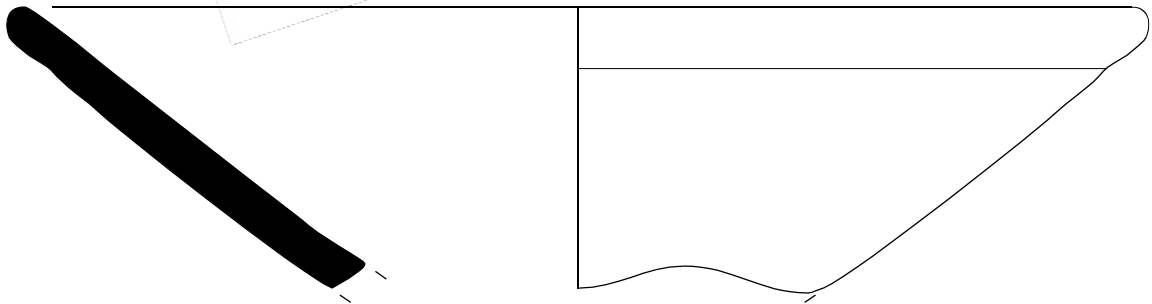
137-02-57-1



1



137-02-511-1




2



U.T.E.  
CODEX - ATICS

INTERVENCIÓ: 137-02


LÀM.  
4



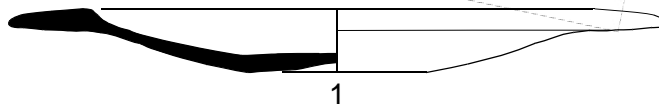
U.T.E.  
CODEX - ATICS

INTERVENCIÓ: 137-02

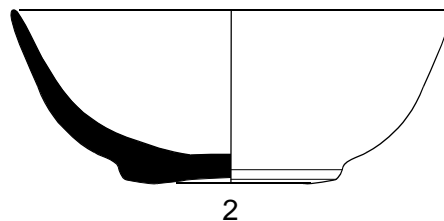
LÀM.  
5



137-02-130-1

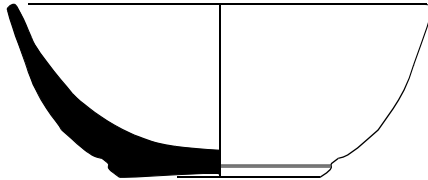


137-02-130-2

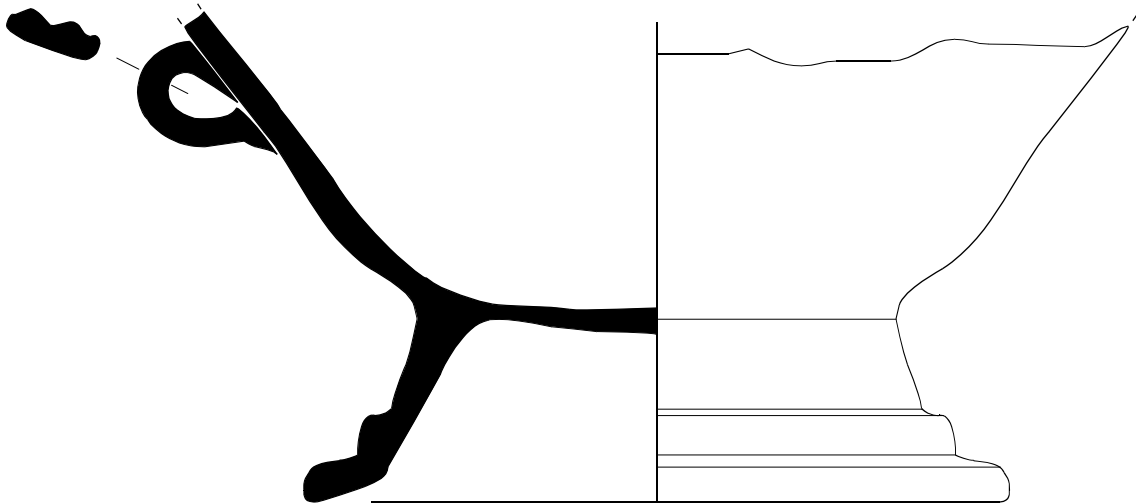




137-02-130-3



1



137-02-130-7

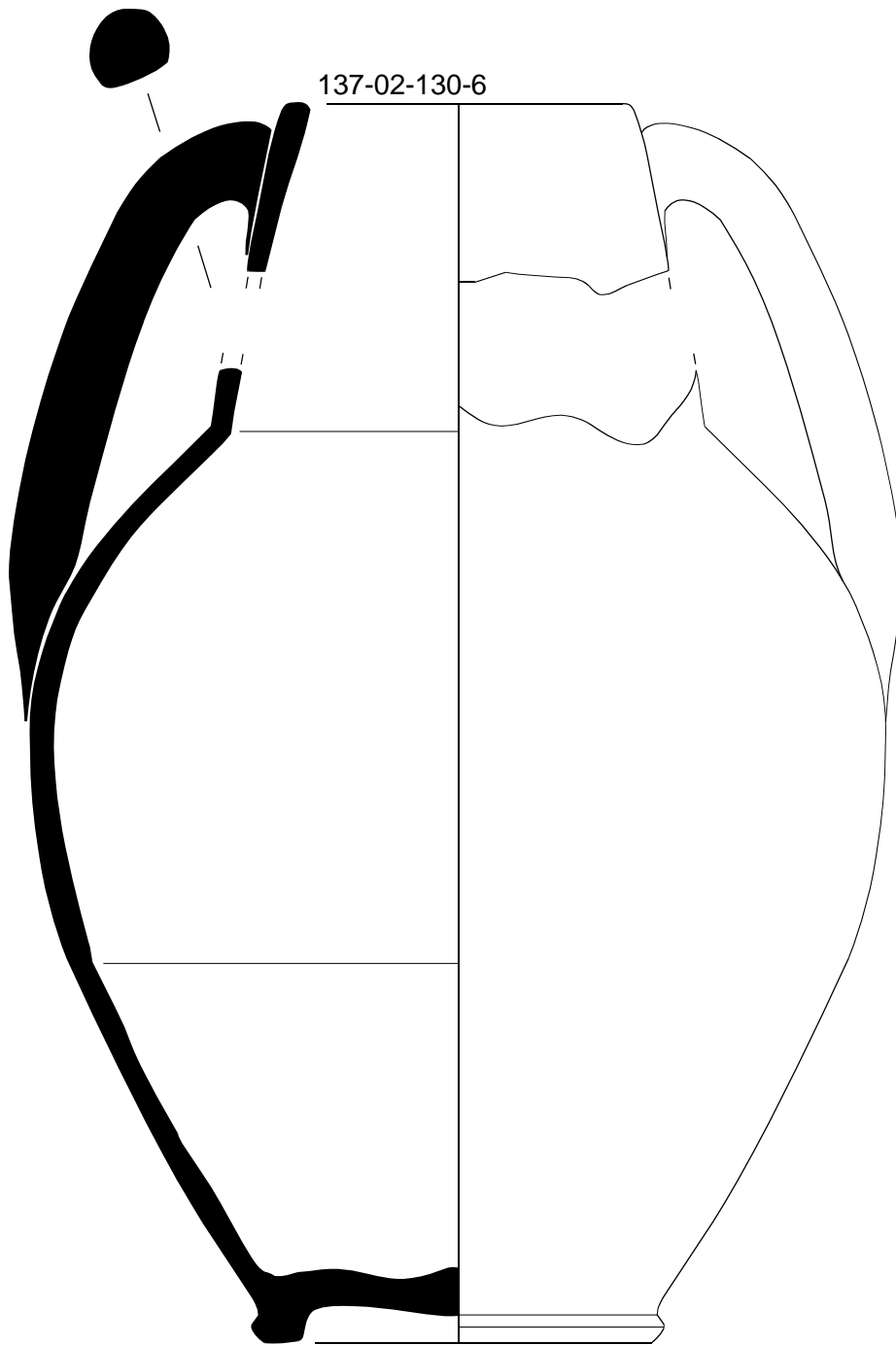
2

0 10 cm

U.T.E.  
CODEX - ATICS

INTERVENCIÓ: 137-02

LÀM.  
7



137-02-130-6

1


0 10 cm

U.T.E.  
CODEX - ATICS

INTERVENCIÓ: 137-02

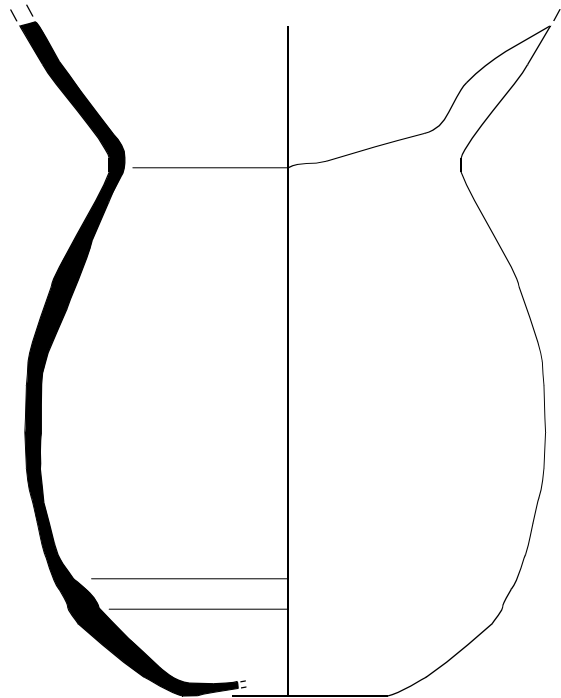
LÀM.  
8





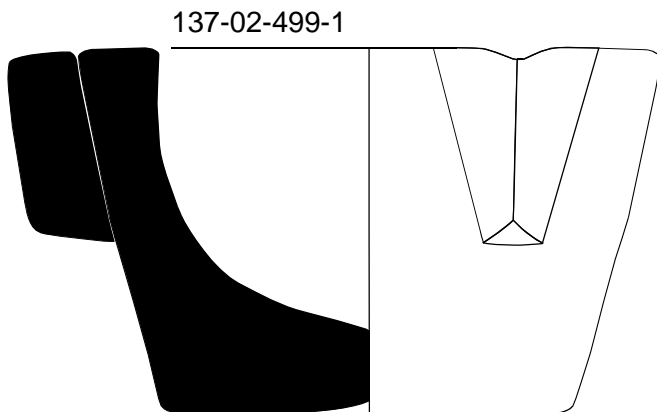
137-02-282-5

1



137-02-130-9

2



137-02-499-1

3

0

10 cm



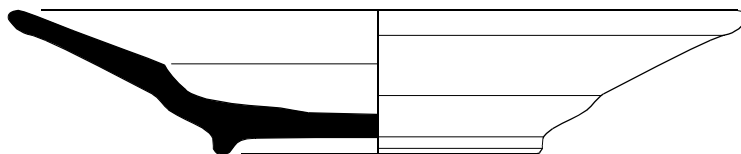
U.T.E.  
CODEX - ATICS

INTERVENCIÓ: 137-02

LÀM.  
9



137-02-282-1



1

0 10 cm

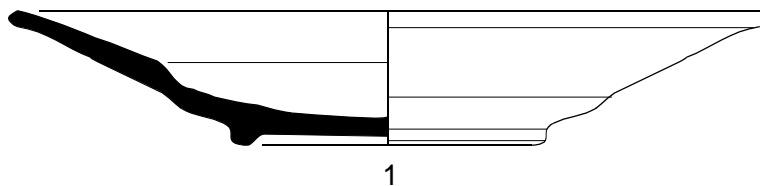
U.T.E.  
CODEX - ATICS

INTERVENCIÓ: 137-02

LÀM.  
10



137-02-282-2



0 10 cm

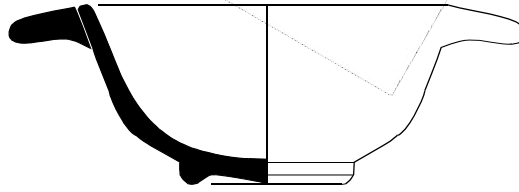
U.T.E.  
CODEX - ATICS

INTERVENCIÓ: 137-02

LÀM.  
11



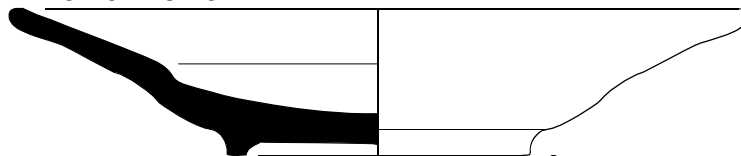
137-02-282-4



1



137-02-282-3




2

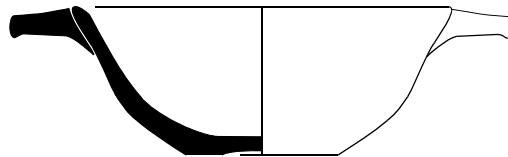
0

10 cm





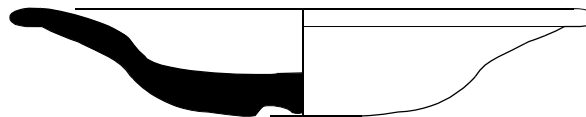
137-02-283-3



1

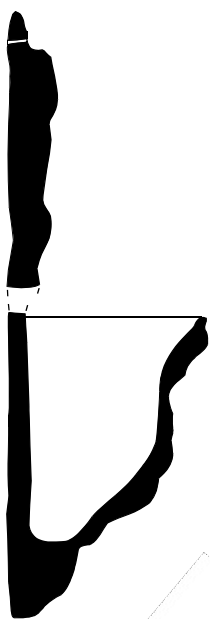


137-02-283-2



2

0 10 cm

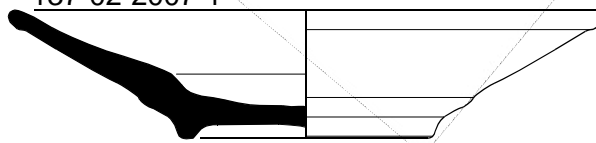


1

137-02-287-1



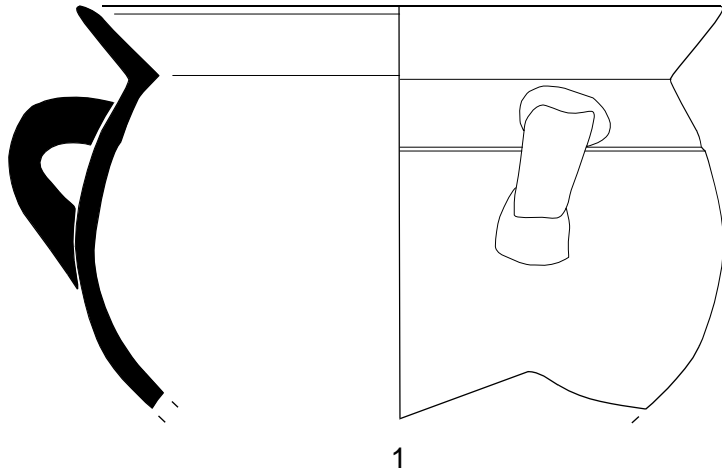
137-02-2007-1



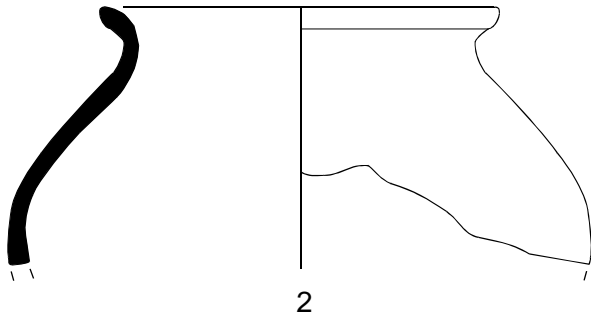
2



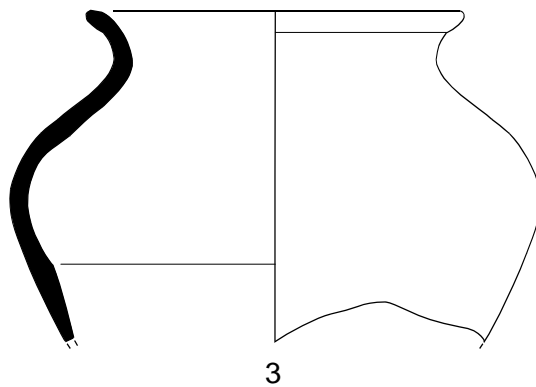
137-02-289-1



137-02-513-1



137-02-513-2



## **LÀMINA 1**

1- 137-02-14-1 perfil sencer de plat en reflexes metàl·lics català en decoració de pinzell pinta d’aspes.



## **LÀMINA 2**

1- 137-02-28-3 perfil sencer de plat en blau català de la ditada i motiu central epigràfic [CARE RAS].

2- 137-02-28-4 pipa de comuna reduïda amb decoració motllurada.

### **LÀMINA 3**

1- 137-02-28-6 perfil sencer de plat de ceràmica popular amb vidrada interior.

2- 137-02-282-6 perfil sencer d’embut de ceràmica comuna oxidada.

3- 137-02-282-7 perfil sencer de guardiola de ceràmica comuna oxidada.

4- 137-02-283-4 perfil sencer de bací de ceràmica popular vidrada.

5- 137-02-283-5 perfil sencer de tapadora.

#### **LÀMINA 4**

1- 137-02-57-1 vora de salsera o plat d’ala en verd i morat amb orla d’estrelles inscrites en quadrats.

2- 137-02-511-1 vora de plat servidor en verd i morat amb un motiu central zoomòrfic de felí o animal mitològic.

## **LÀMINA 5**

1- 137-02-153-1 vora de plat sencer en monocrom morat.

## **LÀMINA 6**

1- 137-02-130-1 perfil sencer en reflexes metal·lics català amb motiu central de la creu de Malta.

2- 137-02-130-2 perfil sencer d’escudella en reflexes metal·lics català amb decoració de pinzell pinta i motiu de creu de cadeneta.

## **LÀMINA 7**

1- 137-02-130-3 perfil sencer d’escudella en reflexes metal·lics català amb decoració de pinzell pinta i motiu central de pentàgon amb arcs als costats.

2- 137-02-130-7 peu d’un fruiter de ceràmica grollera reduïda.

## **LÀMINA 8**

1- 137-02-130-6 perfil sencer de gerra anasada de ceràmica popular vidrada.

## **LÀMINA 9**

- 1- 137-02-130-9 fons de gerra de ceràmica grollera mixta.
- 2- 137-02-282-5 perfil sencer de gerreta ansada de ceràmica popular vidrada.
- 3- 137-02-499-1 perfil sencer de morter de pedra.



## **LÀMINA 10**

1- 137-02-282-1 perfil sencer de plat de poblet amb motiu central arquitectònic i la signatura [SIO].

## **LÀMINA 11**

1- 137-02-282-2 perfil sencer de plat de poblet amb motiu central zoomòrfic d’un ocell i la signatura [SIO].

## **LÀMINA 12**

1-137-02-282-3 perfil sencer de plat de poblet amb motiu central epigràfic [ANGLADA].

2- 137-02-282-4 perfil sencer d’escudella d’orelletes de poblet amb motiu central vegetal.

### **LÀMINA 13**

1- 137-02-283-2 perfil sencer de plat en blau català amb motiu central arquitectònic.

2- 137-02-283-3 perfil sencer d’escudella d’orelletes en blau català amb motiu central de figa.

## **LÀMINA 14**

1- 137-02-287-1 beneitera en blau català.

2- 137-02-2007-1 perfil sencer de plat en blau d’influència francesa amb motiu central vegetal.

## **LÀMINA 15**

1- 137-02-289-1 vora d’olla de ceràmica grollera reduïda.

2- 137-02-513-1 vora d’olla de ceràmica grollera oxidada.

3- 137-02-531-2 vora d’olla de ceràmica grollera oxidada.

### **6.3.- CONSIDERACIONS FINALS**

A mode de resum i com a conclusions finals, destaquem que al llarg dels treballs d’excavació s’han pogut documentar diferents fases d’ocupació a la zona.

**D’època contemporània** distingim la troballa de murs de diferents edificis que formarien part de les últimes construccions i reformes que corresponen a l’antic parcel·lari que ocuparien la illa emmarcada pels carrers Álvarez de Castro, Gombau, Fonollar i Mestre Casal i Martorell.

Aquestes edificacions van ser enderrocades durant els anys 2000-2001 amb l’objectiu de fer la perllongació de l’avinguda Cambó des de la Via Laietana - Plaça Antoni Maura fins al carrer Fonollar, anomenada també com a Porta Cambó.

Tota aquesta sèrie de murs correspondrien a les construccions que, ja des del segle XVIII articulen aquesta zona. De fet, s’edifiquen nous bastiments al costat d’altres edificis més antics, d’aquí que la superposició i l’entramat de murs es confirma a la planta general de l’excavació i dóna un aire caòtic a la urbanització d’aquesta part de la ciutat. Aquesta disposició urbanística sense cap mena d’ordre ja s’ha documentat a les excavacions que s’han dut a terme amb anterioritat<sup>24</sup>, on s’hi ha localitzat la fonamentació dels edificis enderrocats situats entre el carrer Álvarez de Castro i el carrer Mestre Casal i Martorell, i els que estaven ubicats al llarg del carrer Gombau.

L’espai que ocupaven aquests habitatges corresponia a parcel·les petites que s’havien anat reduint progressivament al llarg del temps arrel de l’obertura de la

---

<sup>24</sup> Diverses fases d’excavacions dutes a terme per A. Bordas de març a novembre de 2001 i per A. Bordas i G. Torres de novembre de 2001 a gener de 2002 i la darrera fase per A. Bordas de maig a juny de 2002

Via Laietana al 1908, fet que significà un canvi i una transformació molt important en aquest barri juntament amb els barris de Santa Caterina, de la Catedral, de Sant Cugat , de la Ribera i de Santa Maria del Mar.

L’urbanisme a principis de segle significa la racionalització de l’espai, així doncs, la perspectiva de la trama urbana no tindrà res a veure amb el concepte que es tenia en èpoques anteriors. Aquest fet és producte de l’augment demogràfic que pateix la ciutat a l’inici del segle XX.<sup>25</sup>

Durant el procés d’excavació s’han pogut identificar diferents edificis i àmbits domèstics de les antigues vivendes existents anteriorment al predi. Aquestes edificacions estaven construïdes generalment per murs fets a sac, blocs de pedra més o menys irregulars amb algun maó units per morter de calç blanca, associats en alguns casos amb els seus paviments corresponents i amb les estructures de recollida d’aigües netes i residuals: pous, dipòsits, clavegueres, i fosses sèptiques.

Val a dir que, es documenta la façana dels edificis que delimitaven el perímetre de l’illa de cases dels carrers anteriorment citats: la UE 200, mur de façana corresponent al carrer Álvarez de Castro, la UE 2011, mur de façana corresponent al carrer Gombau i la UE 175, mur de façana corresponent al carrer Fonollar.

**D’època moderna** destaquem les estructures construïdes entre els segles XVI-XVIII, formades per murs i altres restes d’edificacions, que en molts casos són restes d’antigues cases que s’assentaven principalment al cantó nord de

l’excavació, a la banda del carrer Fonollar, i es tractaria de vivendes que es van articulant al voltant del carrer Fonollar i del carrer Mestre Casal Martorell.

---

<sup>25</sup> Peiró, X; (2001). p.59



Mentre que a l'altra banda, al cantó sud, només es varen localitzar restes de fonamentacions del que podrien ser algun tipus de compartimentació d'alguna dependència annexa del Convent de Santa Caterina. A l'edificar les cases del segle XIX aquestes són enderrocades quedant només les estructures localitzades com a testimonis, UE 202, UE 204 i UE 222.

Un fet que podem observar en la urbanització d'aquesta àrea és la gran quantitat de serveis de sanejament que s'han localitzat, concretament clavegueres i pous morts o fosses sèptiques. La manca d'una infraestructura d'evacuació d'aigües residuals en aquesta època era un fet comú en les grans ciutats, per això es construïen grans dipòsits per recollir les aigües negres de les vivendes. Aquesta pràctica es va repetint al llarg del temps fins que no es construeixen els col·lectors de clavegueram al llarg del segle XIX.

Sobta que en un tan espai reduït es concentrin les estructures de sanejament que hem vist i al costat es documentin una sèrie de punts de captació d'aigua potable. Aquests els trobem alineats al llarg del que serà l'aqüífer, a la part del darrere de les cases, i podem deduir que eren d'ús comunal. Bàsicament aquests habitatges eren ocupats per més d'una família i aquest ús plurifamiliar<sup>26</sup> no implicava grans transformacions en els edificis. per la utilització del conjunt de les famílies que habitaven als edificis.

Pel que fa a la tècnica constructiva, en aquest període podem observar que s'utilitzen pedres sense tallar formant part de la banquetta de fonamentació i carreus a la part alçada de diverses mides unides amb morter de matriu

sorrenca de color ataronjat, a diferència dels murs d'època posterior que estan construïts amb morter de calç blanca. De la mateixa forma les clavegueres i dipòsits d'aquest període s'obraran amb blocs de pedra en lloc d'amb maons.

---

<sup>26</sup>Els documents notariais fan esment que les diferents famílies compartien els serveis dels edificis així com també obres menors.

**D'època baixmedieval**, localitzem diversos murs que podrien pertànyer a les construccions fetes anteriorment a l'antic parcel·lari, i que serien reutilitzats o enderrocats per edificar-ne de nous. Aquests constituïrien les primeres evidències de la urbanització en aquesta època i demostrarien l'existència d'una trama urbana a la zona. De fet, l'articulació urbana al voltant del carrer Mestre Casal i Martorell que hem anat afirmant en les èpoques posteriors serien una continuació de la vertebració medieval.

Al llarg dels segles XIII-XIV es comença a produir una migració del camp a la ciutat fent que aquestes zones quedin ocupades en època medieval. És per aquest fet que creix la necessitat de construir la nova muralla al segle XIII a fi de protegir aquesta nova urbanització. Comença una època important d'edificació de grans palaus i assentaments de nous ordes eclesiàstics, entre els que cal destacar els dominics, que fundaren el Convent de Santa Caterina. Destaquem la troballa significativa del mur (UE 239) que podria pertànyer a una de les delimitacions d'alguna de les dependències annexes a l'esmentat convent. El seu parament és característic dels murs bastits en aquesta època i se n'han documentat de similars a la intervenció arqueològica duta a terme dins l'antic mercat de Santa Caterina.<sup>27</sup> Concretament pensem que es podria tractar del mur de tancament (nord-est)<sup>28</sup> de les dependències més allunyades del nucli conventual, que segons la planta de C. Barraquer de 1837 correspondria a un dels murs perimetrals de la fusteria i la latrina. Desconeixem si en època baixmedieval tindria aquesta mateixa funció.

Per altra banda, l'ocupació successiva del territori fora del recinte conventual es fa palesa en l'aprofitament continuat de les estructures. Aquesta reutilització es pot observar en el conjunt d'estructures UE 38, UE 98, UE 102, UE 124 i UE 125 comentades anteriorment.

---

<sup>27</sup> Intervencions arqueològiques realitzades al Convent de Santa Caterina dutes a terme per Aguelo, J; Huertas, J, 1998-2002.

<sup>28</sup> Caldrà veure si aquest mur (UE239) tanca en direcció nord-oest confirmant la hipòtesi abans exposada. En aquest sentit la intervenció de C. Sobiranes i A. Bordas a 2003 podria aclarir aquests dubtes.

**Època alt medieval.** És a partir del segle XI quan es comença a ocupar aquesta zona de manera sistemàtica. La construcció de l’església de Sant Cugat del Rec, coneguda als inicis com a sant Cugat del Camí, edificada a l’actual Plaça Sant Cugat cantonada amb el carrer Fonollar al 1023, ens confirma l’existència d’una comunitat estable en aquest indret. A principis del segle XI tenim notícia d’assentaments al voltant de les vies de comunicació de la ciutat. El barri de la Ribera es va articular, en un primer moment, al llarg de la via romana, o camí d’entrada a la ciutat<sup>29</sup>. La construcció del Rec Comtal i de l’edificació de diversos molins seran els elements que revitalitzaran la zona.

A partir del segle XI comença una etapa de creació de petits *burgs* o vilanoves que es van distribuïnt per tota la zona al voltant de la muralla romana, s’han documentat tres referències de “vila nova” en una àrea suburbana que està situada entre Sant Cugat del Camí i Sant Pere de les Puelles<sup>30</sup>. Aquesta documentació ens parla de grans extensions de terreny, tanmateix les propietats van canviant de mans tot i que no hi apareixen mencionades. Aquests nous centres de població es relacionen amb centres econòmics i culturals que amb el temps conformaran àrees plenament urbanitzades.

Malgrat això, no hem documentat gairebé cap evidència d’aquests establiments ja que la població era molt minsa i dispersa. És per això que pensem que l’àrea excavada era un espai ocupat per horts i terres de conreu.

L’única estructura documentada d’aquest període és el mur UE 308, el qual,



donat que es tracta d’una troballa aïllada sense cap estructura associada se’ns fa molt difícil donar una interpretació de la seva funcionalitat. La manca d’indicis arqueològics només ens permet formular algunes

---

<sup>29</sup>“El barrio de Sant Cugat se había formado a lo largo de la via que, saliendo de la ciudad por el Portal Major, se dirigía hacia el noreste (Gerona i Francia). Este camino es la calle Bòria, Corders, Carders ... La unió de este barrio con el mar se hizo a través de la calle Montcada” Florensa p120

<sup>30</sup> Catalunya Romànica Vol. XX, p.67

hipòtesis: El mur UE 308 formaria part d’una construcció anterior a la gran reforma del segle XIV del Convent de Santa Caterina, que quedarà amortitzada pel mur UE 239. La presència d’una cara vista al cantó oest ens pot indicar que es tractaria d’un possible edifici que prendria una direcció en sentit est, o bé podria tractar-se d’un mur de tancament i de delimitació d’un espai agrari.

**D’època tardoromana** només ens ha quedat constància de la necròpolis d’època tardana i de diversos retalls amb una funció no determinada, dels quals destacaríem la UE 434. La seva interpretació és dubtosa ja que es tracta d’una estructura aïllada. Podríem formular diverses hipòtesis relacionades amb aquesta: una seria la de possible fita amb material perible en relació a la necròpolis i l’altra la d’un forat de pal que, junt amb d’altres, podria formar una delimitació de l’espai. Aquestes interpretacions no les podem corroborar ja que ens manquen evidències d’estructures similars per relacionar-ho.

El tipus de cementiri que documentem a la perllongació de l’Avinguda Cambó correspondria a un model humil, amb inhumacions de fossa simple, algunes d’elles amb coberta de *tegulae* a doble vessant i enterraments en àmfora. Aquests enterraments estaven situats en zones més allunyades del nucli urbà i es diferenciarien de les que s’ubicaven al llarg de les vies d’accés més importants i que eren enterraments de tipus monumental.

Els inhumats excavats (17 en fossa simple, 4 amb coberta de *tegulae* a doble vessant i 2 en àmfora) eren individus humils sense una categoria social reconeguda, així ho demostraria la manca d’aixovar funerari associat als difunts, l’absència de cap mena d’inscripció que ens indiqui la filiació del mort i la falta de cobertes perdurables que segellessin la tomba.

Totes aquestes sepultures formarien part de la necròpolis tardoromana (segles III-V dne) situada fora de les muralles que encerclaven la *Colonia Iulia Augusta Faventia Paterna Barcino*, és a dir, situada al *suburbium* de la ciutat.

Com ja hem vist anteriorment aquesta és la zona més fèrtil de la ciutat a l’hora de parlar d’enterraments d’època tardana. No és un fet a l’atzar ja que el que es coneix com el barri de la Ribera era, en època medieval, un espai travessat per una via de comunicació, el ramal de l’antiga Via Augusta que connectava Barcino amb el Maresme i el Vallès. A banda i banda d’aquest camí s’han documentat nombroses fosses d’enterraments. A tocar de la nostra intervenció s’han excavat una gran quantitat d’inhumacions: a la campanya d’excavació de l’avinguda Francesc Cambó<sup>31</sup>, a l’antic mercat de Santa Caterina on també varen aparèixer tombes d’aquest període<sup>32</sup>, a la plaça de Sant Cugat<sup>33</sup>, a les intervencions anteriors del mateix solar, perllongació de l’avinguda Cambó<sup>34</sup> i més recentment a l’excavació de la zona del Pou de la Figuera on es van localitzar 4 sepultures d’inhumació que de moment només han quedat delimitades i que sens dubte, aportaran noves dades sobre els límits i l’extensió que hauria tingut la necròpolis romana els segles III-V dC<sup>35</sup>.

Un fet a destacar és que si bé l’existència de la necròpolis al llarg de l’avinguda Cambó i a la part sud de la nostra intervenció (RSU2) es confirma, aquesta no es documenta a la RSU1, a l’excavació de la zona C (carrer Fonollar / carrer Arc de Sant Cristòfol) i a la zona D (carrer Jaume Giralt). En les quals no es van registrar cap inhumació que ens indiqués un ús continuat de l’espai com a zona funerària. Per contra, sí es varen documentar fosses d’inhumació a la zona D (carrer dels metges) i a la zona C (al solar del Pou de la Figuera). Això ens fa pensar en l’existència d’espais públics emprats com a necròpolis que s’articularien entre espais privats que tindrien altres usos.

En època tardoromana existeix una planificació de l’espai funerari. No s’enterra a l’atzar. La necròpolis es trobaria perfectament delimitada, comportant l’existència d’una mena de fita que marcaria la segmentació de l’espai.

---

<sup>31</sup> Excavacions dutes a terme per M. Miró, A. Oliver, E. Pagès, E. Riu i C. Rovira entre 1984 i 1985

<sup>32</sup> Conjunt d’excavacions a l’antic mercat de Santa Caterina 1998-2002. J. Aguelo i J. Huertas

<sup>33</sup> Varen aparèixer diverses inhumacions a les excavacions de J. Piera a 1998 i M. Fàbregas al 1999

<sup>34</sup> Intervenció d’A. Bordas i G. Torres de 2001 a 2002.

Aquesta racionalització de l'àrea cementirial queda perfectament reflexada en la planta d'enterraments d'època tardoromana de l'excavació que ens ocupa. Es poden observar dues alineacions de tombes en direcció nord-sud, trencades únicament per l'existència de dos sepultures, UF12 i UF23 que prenen una direcció estoest. Aquest fet podria indicar un dels límits de la necròpolis al cantó nord i caldrà veure en posteriors intervencions quins seran els límits a la banda de ponent i de llevant.

Tenim constància de la presència de tombes en altres excavacions dins el mateix predi tant al cantó est com a l'oest<sup>36</sup>, tanmateix no va aparèixer cap element que ens permetés la delimitació de l'espai funerari.



---

<sup>35</sup> Intervencions de la RSU al carrer Pou de la Figuera per O. Matas i L. Suau a 2002 i al carrer dels Metges per E. Hinojo i C. Ferrer a 2002

<sup>36</sup> Concretament per les intervencions d'A. Bordas al 2001-2002 al cantó oest i est de la RSU2. Pel seguiment realitzat per E. Medina al 2002 i l'excavació de C. Subiranes i A. Bordas al 2003 a la banda oest. (inèdites)

---

#### **6.4.- CONSIDERACIONS GENERALS DE LES ZONES A, B, C i D.**

A nivell general, cal remarcar que degut a les característiques de la intervenció, s’han excavat majoritàriament rases molt estretes (entre un i dos metres d’amplada), per la qual cosa no s’han pogut veure conjunts en extensió. Excepte en alguns casos concrets de part de les zones B i C.

A mode de resum i com a conclusions generals, destaquem que al llarg dels treballs d’excavació s’han pogut documentar diferents estructures que pertanyen a sis fases d’ocupació:

- **Bronze Inicial.** D’aquest moment, s’han pogut identificar un total de quatre retalls fets en el substrat geològic i interpretats com a possibles “fons de cabanes”, així com també han estat documentats una sèrie de retalls indeterminats i una possible sitja.

D’altra banda, s’ha localitzat una fossa funerària amb cripta lateral cosa que ens fa pensar en la presència d’una fase de necròpolis que podria haver funcionat coetània al teòric poblat o bé, un cop s’hagués abandonat aquest.

Aquestes estructures juntament amb les que es van trobar en les excavacions del mercat de Santa Caterina evidencien en aquest moment una ocupació del territori de forma dispersa.

- **Època tardoromana.** D’aquest període ens ha quedat constància de la necròpolis, aquesta s’estructuraria immediatament després de les muralles, a banda i banda d’un eix viari importantíssim, el brançal de la Via Augusta, fossilitzat en els actuals carrers de Corders i Carders. Els límits d’aquesta extensa àrea de cementiri vindria marcada per les mateixes muralles de la ciutat; per la banda de muntanya, la plaça Antoni Maura (pel costat més proper a l’Avinguda de la Catedral); per la zona de mar s’aproparia pràcticament fins a l’antiga platja; i, en direcció Besòs, es perllonga per diferents sectors isolats com la zona del Born o l’Avinguda de Francesc Cambó.

Aquest tipus d’enterrament en fossa, i d’altres fets en àmfora o de *tegula* a doble vessant, també s’ha documentat en les excavacions del mercat de Santa Caterina, l’avinguda Francesc Cambó o en la Plaça de Sant Cugat del Rec.

Tan sols ha estat possible documentar una estructura d’època romana en la rasa 2000 del carrer Giralt el Pellicer. La escassa entitat fa que no es pugui conèixer la seva funcionalitat, però possiblement es relacioni amb el món funerari romà perquè als voltants es trobaren diversos mausoleus, com els trobats a les excavacions del mercat de Santa Caterina.

Finalment han estat localitzats una sèrie d’estrats d’aportació, així com també diversos retalls i una sitja. Aquests últims ens parlarien d’una zona d’emmagatzematge de producció agrícola.

- **Època alt medieval (segles IX-XIII).** Els únics vestigis serien una sèrie d’estructures negatives documentades en la Zona C i D. Fet que indicaria una ocupació sistemàtica d’aquesta zona, a partir dels segles X-XI.

L’única estructura documentada d’aquest període és el mur documentat en la zona B, el qual, donat que es tracta d’una troballa aïllada sense cap estructura associada se’ns fa molt difícil donar una interpretació de la seva funcionalitat.

Pel que respecta a les estructures relacionades amb el convent de Santa Caterina, es va documentar un contrafort. Aquest pertanyia a un dels contraforts externs de l’absis semicircular de l’església gòtica.

També cal fer esment en aquest moment als enterraments localitzats en el sector del mercat de Santa Caterina i concretament en la Zona A.

- **Època baix medieval (segles XIV-XV).** En les nostres intervencions han estat localitzats diversos murs que podrien pertànyer a les construccions fetes anteriorment a l’antic parcel·lari, i que serien reutilitzats o enderrocats per



edificar-ne de nous. Aquests constituïrien les primeres evidències de la urbanització en aquesta època i demostrarien l’existència d’una trama urbana a la zona. Aquest seria el cas dels dos casals gòtics documentats en la zona C. S’ha pogut constatar que la planta baixa d’aquestes cases s’hauria destinat a usos artesanals diversos i la planta superior, en canvi, s’hauria utilitzat com habitació.

Així mateix han estat localitzats diversos dipòsits de planta quadrangular, pous circulars fets amb pedra, sitges i diversos retalls irregulars bastits al llarg d’època baixmedieval i amortitzats a partir dels segles XV-XVI, que denoten una certa activitat agrícola dins l’àmbit urbà.

Pel que respecta a la zona de Santa Caterina, destaquem la troballa significativa d’un mur que podria pertànyer a una de les delimitacions d’alguna de les dependències annexes a l’esmentat convent. Concretament pensem que es podria tractar del mur de tancament (nordest) de les dependències més allunyades del nucli conventual.

- **Època moderna (segles XVI-XVIII).** D’aquest moment ha esta identificada una edificació formada per una casa senyorial dels segles XVII-XVIII, organitzada en dos patis. Al llarg dels segles XIX i XX va patir una sèrie de reformes internes i externes que van transformar totalment la fesomia de l’edifici tot creant un nou espai molt irregular.

També han estat localitzats un possible forn de planta quadrada i un dipòsit de planta quadrangular.

Pel que fa a la resta d’estructures identificades d’aquest període històric, són dipòsits, fosses sèptiques, pous, clavegueres i conduccions, tant relacionades amb la xarxa domèstica dels habitatges existents a l’indret, com amb la xarxa de les instal·lacions artesanals-industrials, de portada d’aigua i d’evacuació d’aigües residuals.

Pel que respecta al Convent de Santa Caterina, s’ha documentat d’una banda, el fonament que tanca pel nord la capella del Santíssim, per un altre banda, la fonamentació del mur de tancament nord d’un àmbit construït al costat meridional del presbiteri i, per últim, els fonaments dels murs de tancament sud i oest.

En aquest moment també han estat documentades diverses estructures relacionades amb el “pati de la cuina”, així com també s’han documentat els fonaments del tancament oriental del pati de Sant Domènec.

Per últim, al nord del pati de la cuina es van documentar dues fonamentacions, que es van s’interpretar com els fonaments de tancament nord i sud d’un gran edifici que albergava la fusteria i la latrina.

- **Època contemporània.** En aquest moment distingim la troballa de murs de diferents edificis que formarien part de les últimes construccions i reformes que corresponen a l’antic parcel·lari. Tota aquesta sèrie de murs correspondrien a les construccions que, ja des del segle XVIII articulen aquesta zona. Aquestes edificacions van ser enderrocades durant els anys 2000-2001

A part de les restes de caire domèstic, esmentades, destaquem la troballa d’algunes estructures relacionades amb activitats industrial i/o artesanals.

Per últim es van identificar abundants canalitzacions i clavegueres, així com els corresponents pous morts o fosses sèptiques on desembocaven, que conformarien la xarxa domèstica d’evacuació d’aigües residuals d’aquests habitatges.

### **6.5.- CONTROL ARQUEOLÒGIC DE L’ELIMINACIÓ I REBLIMENT INDEFINIT DE LES ESTRUCTURES.**

Aquest apartat fa referència al control arqueològic d’eliminació i rebliment indefinit de les estructures.

La resolució emesa pel Servei d’Arqueologia de la Generalitat de Catalunya va autoritzar l’eliminació definitiva de les restes que es trobaven afectades per la instal·lació del tub de RSU. Per altra banda les restes que no es trobaven afectades van ser cobertes amb geotextil i una capa de sauló, sobre la qual es va procedir a l’asfaltat del carrer.

A continuació detallem les totes les unitats estratigràfiques que van ser eliminades:

## **BIBLIOGRAFIA.**

A.A.V.V. (1992): Catalunya Romànica Volum XX. Barcelona.

A.A.V.V. (1993): “Intervencions a Barcino (1982-1989): Avinguda de Francesc Cambó”, *Anuari d’intervencions arqueològiques a Catalunya: Època romana Antiguitat tardana*, Barcelona.

A.A.V.V. (1993): *Congrés d’ història de Barcelona. La ciutat i el seu territori, dos mil anys d’ història*. Barcelona, 20, 21, 22 d’octubre de 1993. Volum I. Ponències i Comunicacions.

A.A.V.V. (1999): *La Barcelona Gòtica*. Institut de Cultura: Museu d’Història de la Ciutat. Barcelona.

A.A.V.V. (2002): *Diccionari d’arqueologia*. Termcat.

AGUELO, J.i HUERTAS, J. (2002): *Informe del treballs arqueològics a la zona de Sta. Caterina. Agost – octubre de 2002*. Inèdit. Barcelona.

BALAGUER, V. (1865): *Las calles de Barcelona*, 2 volums. Barcelona.

BARRAQUER Y ROVIRALTA, C (1906): *Las casas de religiosos en Cataluña durante el primer tercio del S. XIX*, 2 volums. Barcelona.

BARRAQUER Y ROVIRALTA, C (1915-1917): *Las casas de religiosos en Cataluña durante la primera mitad del S. XIX*, 4 volums. Barcelona.

BATLLORI, A ; LLUBIÀ, LLUÍS M<sup>a</sup>. (1974): *Ceramica decorada catalana*.

CABALLÉ, F. I GONZÁLEZ, R. (1998): *El mercat i antic convent de Santa Caterina*. Barcelona. (inèdit).

CARRERAS CANDI, F. (1916): *Geografia general de Catalunya. La ciutat de Barcelona*. Barcelona.

CARRERAS CANDI, F. (1982): *Gran geografia comarcal de Catalunya . Vol VIII Barcelonès i Baix Llobregat*.

CASADEMUNT, A. (1886): *Santa Catalina. Recopilación y ampliación de los borradores de la monografía de la iglesia y claustro del derruido convent de Padres Dominicos de Barcelona....* Barcelona.

DIAGO, F. (1599): *Historia de la provincia de Aragón de la orden de predicadores, desde su origen y principio hasta el año de mil y seiscientos*. Barcelona.

FLORENSA FERRER, A. (1957): *La ciudad en la Barcelona de la edad media dins a Cuadernos de arqueología e historia*. Barcelona.

GONZÁLEZ VILLAESCUSA (2000): *El mundo funerario romano en el País Valenciano. Monumentos funerarios y sepulturas entre los siglos I a.C – VII d.C.*

GUARDIA, M. (2003): *La ciutat de Barcelona dins L’art Gòtic a Catalunya vol III* Barcelona.

HUERTAS, J. (1998): *Memòria de la intervenció arqueològica al mercat de Sta. Caterina. Desembre 1997- març 1998 Inèdita*. Barcelona.

LLORENS, J. (1989): *Ceràmica catalana de reflex metàl·lic. Segles XV al XVII*.

ORTOLL, E. (1996): “Algunas consideraciones sobre la iglesia de Santa Caterina de Barcelona”, a *Locus Amoenus*, 2.

PEIRÓ, X (2001): L’obertura i construcció de la “Gran Via Layetana” dins a *L’obertura de la Via Laietana. 1908-1958*. Barcelona. pp.59 a 76.

PÉREZ SANTAMARÍA, A. (1988): “El convent de Santa Catalina mártir de Barcelona, santuario dominico”, a *Patronos, promotores, mecenas y clientes*. Actas del VII congreso español de historia del arte. Murcia.

PI I ARIMON, A. (1842): *Memoria descriptiva de la antigua Iglesia y Convent de Santa Catalina de esta ciudad, derribada el 1837*, Academia de Buenas Letras de Barcelona.

PI I ARIMON, A. (1854): *Barcelona antigua y moderna*, Volum I. Barcelona.

PUIG, F (1999): El món funerari de Bàrcino, dins *Del Romà al Romànic*. Barcelona. Pp.265-270.


TELESE COMPTE, A. (1991): *La vaixella blava catalana de 1570 a 1670. Repertori, catalogació i proposta per a la seva nomenclatura*.

VILLANUEVA, J. (1851): *Viaje literario a las iglesias de España*. Tomo XVIII. Madrid.

## **LLEGENDA DELS PLANOLS**

Els següents colors indiquen la cronologia de les estructures i estrats documentats a les rases.

 Època contemporània (segles XIX-XX).


 Època moderna (segles XVI-XVIII).

 Època Baix Medieval (segles XIV-XV).

 Època Baix Medieval ( segles XII-XIIV)

 Època Alt Medieval (segles IX-XI).

 Època romana.

 Edat del Bronze.

*7.- Memòria de la intervenció arqueològica de la zona C, del “projecte d’infraestructures troncal des del carrer Carders a la central de RSU, en el mercat de Santa Caterina, al districte de Ciutat Vella, de Barcelona”. 138/02*

## **PLANIMETRIA**



*7.- Memòria de la intervenció arqueològica de la zona C, del “projecte d’infraestructures troncal des del carrer Carders a la central de RSU, en el mercat de Santa Caterina, al districte de Ciutat Vella, de Barcelona”. 138/02*

## **FITXES UNITATS ESTRATIGRÀFIQUES**

<b>Definició UE</b>	<b>Textura</b>	<b>Composició</b>	<b>Sector</b> TR	<b>Zona</b> B	<b>UE</b> 1
Estrat	Compacta	<b>Geològica</b>			
<b>Relacions Físiques</b>	<b>Color</b>	<b>Orgànica</b>			<b>Foto. Plan.</b>
	Marró	<b>Artificial</b>	Material constructiu		
<b>Igual a</b> 68 2001		<b>Datació</b>	S.XXI	<b>Criteri datació</b>	Estratigràfic
<b>Cobreix</b>	<b>Cobert per</b>	<b>Interpretació</b>	Anivellació		
2 3 5 6 7 8 9 10 11 13 14 15 16		<b>Observacions</b>	Estrat de runa contemporània. Actual nivell de pas. Compactat pel pas de maquinària pesada.		
<b>Farceix</b>	<b>Farcit per</b>	<b>Afecció</b>	Si <input type="checkbox"/>	<b>Tipus</b>	
123 132 241 255		No <input type="checkbox"/>		%	
<b>Talla</b>	<b>Tallat per</b>				
<b>Es recolza</b>	<b>Se li recolza</b>				
<b>Es lliura</b>	<b>Se li lliura</b>				

<b>Definició UE</b>	<b>Textura</b>	<b>Composició</b>	<b>Sector</b> TR	<b>Zona</b> B	<b>UE</b> 2
Estructura		<b>Geològica</b>	Pedres		
<b>Relacions Físiques</b>	<b>Color</b>	<b>Orgànica</b>			<b>Foto. Plan.</b>
		<b>Artificial</b>	Maons i morter de calç blanca		007
<b>Igual a</b>		<b>Datació</b>	S.XX	<b>Criteri datació</b>	014
<b>Cobreix</b>	<b>Cobert per</b>	<b>Interpretació</b>	Mur		
77	1	<b>Observacions</b>	Estructura moderna construïda amb pedres irregulars i maons units a mb argamassa de calç blanca. Arrebossat per les dues cares vistes		
<b>Farceix</b>	<b>Farcit per</b>	<b>Afecció</b>	Si <input checked="" type="checkbox"/>	<b>Tipus</b>	069
		No <input type="checkbox"/>		Parcial	087
<b>Talla</b>	<b>Tallat per</b>			%	
<b>Es recolza</b>	<b>Se li recolza</b>				
<b>Es lliura</b>	<b>Se li lliura</b>				

<b>Definició UE</b>	<b>Textura</b>	<b>Composició</b>	<b>Sector</b> TR	<b>Zona</b> B	<b>UE</b> 3
Estructura		<b>Geològica</b>			
<b>Relacions Físiques</b>	<b>Color</b>	<b>Orgànica</b>			<b>Foto. Plan.</b>
		<b>Artificial</b>	Blocs de pedres i maons		006
<b>Igual a</b>		<b>Datació</b>	S.XIX	<b>Criteri datació</b>	007
<b>Cobreix</b>	<b>Cobert per</b>	<b>Interpretació</b>	Claveguera		
78	1	<b>Observacions</b>	Claveguera construïda amb pedres de grans dimensions i solera de maons de 30x15x5 cm. Molt afectada per construccions posteriors.		
<b>Farceix</b>	<b>Farcit per</b>	<b>Afecció</b>	Si <input checked="" type="checkbox"/>	<b>Tipus</b>	009
	4	No <input type="checkbox"/>		Total	002
<b>Talla</b>	<b>Tallat per</b>			%	068
					069
<b>Es recolza</b>	<b>Se li recolza</b>				086
5					
<b>Es lliura</b>	<b>Se li lliura</b>				

<b>Definició UE</b>	<b>Textura</b>	<b>Composició</b>	<b>Sector</b> TR	<b>Zona</b> B	<b>UE</b> 4
Estrat	Solta	<b>Geològica</b>	Argila i sorres		
<b>Relacions Físiques</b>	<b>Color</b>	<b>Orgànica</b>			
	Marró Fosc	<b>Artificial</b>	Ceràmica		
<b>Igual a</b>	<b>Cobert per</b>	<b>Datació</b>	<b>Criteri datació</b>		
<b>Cobreix</b>		S. XIX	Estratigràfic		
<b>Farceix</b>	<b>Farcit per</b>	<b>Interpretació</b>	Farciment		
3		<b>Observacions</b>	Farciment de la claveguera		
<b>Talla</b>	<b>Tallat per</b>	<b>Afecció</b>	Si <input type="checkbox"/>	<b>Tipus</b>	
<b>Es recolza</b>	<b>Se li recolza</b>	No <input type="checkbox"/>		%	
<b>Es lliura</b>	<b>Se li lliura</b>				
					Foto. Plan.
					068
					078
					079

<b>Definició UE</b>	<b>Textura</b>	<b>Composició</b>	<b>Sector</b> TR	<b>Zona</b> B	<b>UE</b> 5
Estructura		<b>Geològica</b>			
<b>Relacions Físiques</b>	<b>Color</b>	<b>Orgànica</b>			
		<b>Artificial</b>	Blocs de pedres i argamassa		
<b>Igual a</b>	<b>Cobert per</b>	<b>Datació</b>	<b>Criteri datació</b>		
<b>Cobreix</b>		S.XVI	Ceràmic		
<b>Farceix</b>	<b>Farcit per</b>	<b>Interpretació</b>	Mur		
31		<b>Observacions</b>	Mur construït amb blocs de petites dimensions units amb argamassa de color grogenc ataronjat.		
<b>Talla</b>	<b>Tallat per</b>	<b>Afecció</b>	Si <input checked="" type="checkbox"/>	<b>Tipus</b>	
<b>Es recolza</b>	<b>Se li recolza</b>	No <input type="checkbox"/>		Total	%
<b>Es lliura</b>	<b>Se li lliura</b>				
					Foto. Plan.
					007
					009
					013
					014
					015
					016
					017
					068
					073
					078

<b>Definició UE</b>	<b>Textura</b>	<b>Composició</b>	<b>Sector</b> TR	<b>Zona</b> B	<b>UE</b> 6
Estructura		<b>Geològica</b>			
<b>Relacions Físiques</b>	<b>Color</b>	<b>Orgànica</b>			
		<b>Artificial</b>	Blocs de pedres, argamassa		
<b>Igual a</b>	<b>Cobert per</b>	<b>Datació</b>	<b>Criteri datació</b>		
<b>Cobreix</b>		S.XVI	Estratigràfic		
<b>Farceix</b>	<b>Farcit per</b>	<b>Interpretació</b>	Mur		
18		<b>Observacions</b>	Mur construït amb blocs units amb argamassa de color ataronjat.		
<b>Talla</b>	<b>Tallat per</b>	<b>Afecció</b>	Si <input checked="" type="checkbox"/>	<b>Tipus</b>	
<b>Es recolza</b>	<b>Se li recolza</b>	No <input type="checkbox"/>		Total	%
51					
<b>Es lliura</b>	<b>Se li lliura</b>				
					Foto. Plan.
					001
					029
					030
					014
					017
					004
					011
					074

<b>Definició UE</b>	<b>Textura</b>	<b>Composició</b>	<b>Sector</b> TR	<b>Zona</b> B	<b>UE</b> 7
Estructura		<b>Geològica</b>			
<b>Relacions Físiques</b>	<b>Color</b>	<b>Orgànica</b>			
		<b>Artificial</b>	Blocs de pedres i argamassa		
<b>Igual a</b>		<b>Datació</b>	<b>Criteri datació</b>		
<b>Cobreix</b>	<b>Cobert per</b>	S.XV	Estratigràfic		
	1				
<b>Farceix</b>	<b>Farcit per</b>				
<b>Talla</b>	<b>Tallat per</b>				
	31				
<b>Es recolza</b>	<b>Se li recolza</b>				
6	13				
<b>Es lliura</b>	<b>Se li lliura</b>				
		<b>Afecció</b>	<b>Si</b> <input checked="" type="checkbox"/>	<b>Tipus</b>	
		<b>No</b> <input type="checkbox"/>		Parcial	% <input type="text"/>
		<b>Interpretació</b>			
		Mur			
		<b>Observacions</b>			
		Mur construït amb blocs de pedra irregular units amb argamassa de calç blanca. Possible compartimentació del mur UE6.			
		<b>Foto. Plan.</b>			
		009			
		014			
		015			
		017			
		074			
		075			

<b>Definició UE</b>	<b>Textura</b>	<b>Composició</b>	<b>Sector</b> TR	<b>Zona</b> B	<b>UE</b> 8
Estructura		<b>Geològica</b>			
<b>Relacions Físiques</b>	<b>Color</b>	<b>Orgànica</b>			
		<b>Artificial</b>	Maons i argamassa		
<b>Igual a</b>		<b>Datació</b>	<b>Criteri datació</b>		
<b>Cobreix</b>	<b>Cobert per</b>	S. XIX-XX	Estratigràfic		
	1				
<b>Farceix</b>	<b>Farcit per</b>				
79					
<b>Talla</b>	<b>Tallat per</b>				
<b>Es recolza</b>	<b>Se li recolza</b>				
<b>Es lliura</b>	<b>Se li lliura</b>				
		<b>Afecció</b>	<b>Si</b> <input checked="" type="checkbox"/>	<b>Tipus</b>	
		<b>No</b> <input type="checkbox"/>		Total	% <input type="text"/>
		<b>Interpretació</b>			
		Pou			
		<b>Observacions</b>			
		Pou amb boca obrada amb maons i morter de calç blanca.			
		<b>Foto. Plan.</b>			
		005			
		072			
		076			
		077			

<b>Definició UE</b>	<b>Textura</b>	<b>Composició</b>	<b>Sector</b> TR	<b>Zona</b> B	<b>UE</b> 9
Estructura		<b>Geològica</b>			
<b>Relacions Físiques</b>	<b>Color</b>	<b>Orgànica</b>			
		<b>Artificial</b>	Maons i argamassa de calç		
<b>Igual a</b>		<b>Datació</b>	<b>Criteri datació</b>		
<b>Cobreix</b>	<b>Cobert per</b>	S. XIX-XX	Estratigràfic		
	1				
<b>Farceix</b>	<b>Farcit per</b>				
80					
<b>Talla</b>	<b>Tallat per</b>				
<b>Es recolza</b>	<b>Se li recolza</b>				
6	3				
<b>Es lliura</b>	<b>Se li lliura</b>				
		<b>Afecció</b>	<b>Si</b> <input checked="" type="checkbox"/>	<b>Tipus</b>	
		<b>No</b> <input type="checkbox"/>		Parcial	% <input type="text"/>
		<b>Interpretació</b>			
		Claveguera			
		<b>Observacions</b>			
		Claveguera construïda amb maons units amb morter de calç blanca.			
		<b>Foto. Plan.</b>			
		014			
		071			
		077			

<b>Definició UE</b>	<b>Textura</b>	<b>Composició</b>	<b>Sector</b> TR	<b>Zona</b> B	<b>UE</b> 10
Estructura		<b>Geològica</b>			
<b>Relacions Físiques</b>	<b>Color</b>	<b>Orgànica</b>			<b>Foto. Plan.</b>
		<b>Artificial</b>			001
<b>Igual a</b>			<b>Datació</b>	<b>Criteri datació</b>	029
<b>Cobreix</b>	<b>Cobert per</b>		S.XIX-XX	Estratigràfic	030
	1				003
<b>Farceix</b>	<b>Farcit per</b>	<b>Interpretació</b>			004
81		Mur			077
<b>Talla</b>	<b>Tallat per</b>	<b>Observacions</b>			
		Mur construït amb maons units amb morter de calç blanca.			
<b>Es recolza</b>	<b>Se li recolza</b>	<b>Afecció</b>	<b>Si</b> <input checked="" type="checkbox"/>	<b>Tipus</b>	
6	119	<b>No</b> <input type="checkbox"/>		Parcial	% <input type="checkbox"/>
<b>Es lliura</b>	<b>Se li lliura</b>				

<b>Definició UE</b>	<b>Textura</b>	<b>Composició</b>	<b>Sector</b> TR	<b>Zona</b> B	<b>UE</b> 11
Retall/Interestrat		<b>Geològica</b>			
<b>Relacions Físiques</b>	<b>Color</b>	<b>Orgànica</b>			<b>Foto. Plan.</b>
		<b>Artificial</b>			070
<b>Igual a</b>			<b>Datació</b>	<b>Criteri datació</b>	077
<b>Cobreix</b>	<b>Cobert per</b>		S. XXI	Estratigràfic	
	1	<b>Interpretació</b>			
<b>Farceix</b>	<b>Farcit per</b>	Indeterminat			
	12	<b>Observacions</b>			
<b>Talla</b>	<b>Tallat per</b>	Sondeig fet amb màquina retroexcavadora.			
3 4 5 60 69					
<b>Es recolza</b>	<b>Se li recolza</b>	<b>Afecció</b>	<b>Si</b> <input type="checkbox"/>	<b>Tipus</b>	
		<b>No</b> <input type="checkbox"/>			% <input type="checkbox"/>
<b>Es lliura</b>	<b>Se li lliura</b>				

<b>Definició UE</b>	<b>Textura</b>	<b>Composició</b>	<b>Sector</b> TR	<b>Zona</b> B	<b>UE</b> 12
Estrat	Solta	<b>Geològica</b>			
<b>Relacions Físiques</b>	<b>Color</b>	<b>Orgànica</b>			<b>Foto. Plan.</b>
	Gris Fosc	<b>Artificial</b>			
<b>Igual a</b>			<b>Datació</b>	<b>Criteri datació</b>	
<b>Cobreix</b>	<b>Cobert per</b>		S. XXI	Estratigràfic	
51		<b>Interpretació</b>			
<b>Farceix</b>	<b>Farcit per</b>	Farciment			
11		<b>Observacions</b>			
<b>Talla</b>	<b>Tallat per</b>				
<b>Es recolza</b>	<b>Se li recolza</b>	<b>Afecció</b>	<b>Si</b> <input type="checkbox"/>	<b>Tipus</b>	
		<b>No</b> <input type="checkbox"/>			% <input type="checkbox"/>
<b>Es lliura</b>	<b>Se li lliura</b>				
6					

<b>Definició UE</b>	<b>Textura</b>	<b>Composició</b>	<b>Sector</b> TR	<b>Zona</b> B	<b>UE</b> 13
Estructura		<b>Geològica</b>			
<b>Relacions Físiques</b>	<b>Color</b>	<b>Orgànica</b>			<b>Foto. Plan.</b>
		<b>Artificial</b>			009
<b>Igual a</b>			<b>Datació</b>	<b>Criteri datació</b>	
<b>Cobreix</b>	<b>Cobert per</b>		S. XIX-XX	Estratigràfic	
	1				
<b>Farceix</b>	<b>Farcit per</b>		<b>Interpretació</b>		
			Paviment		
<b>Talla</b>	<b>Tallat per</b>		<b>Observacions</b>		
			Paviment de l'antic parcelari.		
<b>Es recolza</b>	<b>Se li recolza</b>		<b>Afecció</b>	<b>Si</b> <input checked="" type="checkbox"/>	<b>Tipus</b>
57			<b>No</b> <input type="checkbox"/>	Total	%
<b>Es lliura</b>	<b>Se li lliura</b>				

<b>Definició UE</b>	<b>Textura</b>	<b>Composició</b>	<b>Sector</b> TR	<b>Zona</b> B	<b>UE</b> 14
Estrat	Compacta	<b>Geològica</b>			
<b>Relacions Físiques</b>	<b>Color</b>	<b>Orgànica</b>			<b>Foto. Plan.</b>
	Marró Fosc	<b>Artificial</b>			084
<b>Igual a</b>	250		<b>Datació</b>	<b>Criteri datació</b>	110
<b>Cobreix</b>	<b>Cobert per</b>		S. XVI-XVIII	Ceràmic	
73 57 49 30 40 43 46 52	1		<b>Interpretació</b>		
<b>Farceix</b>	<b>Farcit per</b>		Colmatació		
			<b>Observacions</b>		
<b>Talla</b>	<b>Tallat per</b>		Primer nivell arqueològic		
	31 39 88 42 18 54 89 29 27 79 2				
<b>Es recolza</b>	<b>Se li recolza</b>		<b>Afecció</b>	<b>Si</b> <input type="checkbox"/>	<b>Tipus</b>
			<b>No</b> <input type="checkbox"/>	Total	%
<b>Es lliura</b>	<b>Se li lliura</b>				

<b>Definició UE</b>	<b>Textura</b>	<b>Composició</b>	<b>Sector</b> TR	<b>Zona</b> B	<b>UE</b> 15
Estructura		<b>Geològica</b>			
<b>Relacions Físiques</b>	<b>Color</b>	<b>Orgànica</b>			<b>Foto. Plan.</b>
		<b>Artificial</b>			009
<b>Igual a</b>			<b>Datació</b>	<b>Criteri datació</b>	015
<b>Cobreix</b>	<b>Cobert per</b>		S.XVI	Estratigràfic	
	1		<b>Interpretació</b>		
<b>Farceix</b>	<b>Farcit per</b>		Mur		
			<b>Observacions</b>		
<b>Talla</b>	<b>Tallat per</b>		Mur construït amb pedres irregulars unides amb argamassa de color groc ataronjat. Possible compartimentació del mur UE5.		
	22				
<b>Es recolza</b>	<b>Se li recolza</b>		<b>Afecció</b>	<b>Si</b> <input checked="" type="checkbox"/>	<b>Tipus</b>
5	13		<b>No</b> <input type="checkbox"/>	Total	%
<b>Es lliura</b>	<b>Se li lliura</b>				

<b>Definició UE</b>	<b>Textura</b>	<b>Composició</b>	<b>Sector</b> TR	<b>Zona</b> B	<b>UE</b> 16
Estructura		<b>Geològica</b>	Pedres		
<b>Relacions Físiques</b>	<b>Color</b>	<b>Orgànica</b>			
		<b>Artificial</b>	Argamassa		
<b>Igual a</b>		<b>Datació</b>	S. XVI-XVII	<b>Criteri datació</b>	Estratigràfic
<b>Cobreix</b>	<b>Cobert per</b>	<b>Interpretació</b>	Mur		
	1	<b>Observacions</b>	Part de mur construït amb pedres irregulars unides amb argamassa de color groenc ataronjat. Situat entre dos pous UE27 i UE79.		
<b>Farceix</b>	<b>Farcit per</b>	<b>Afecció</b>	Si <input checked="" type="checkbox"/>	<b>Tipus</b>	Parcial
91		No	<input type="checkbox"/>		%
<b>Talla</b>	<b>Tallat per</b>				
	79 27 143 148 139				
<b>Es recolza</b>	<b>Se li recolza</b>				
<b>Es lliura</b>	<b>Se li lliura</b>				

<b>Definició UE</b>	<b>Textura</b>	<b>Composició</b>	<b>Sector</b> TR	<b>Zona</b> B	<b>UE</b> 17
Estructura		<b>Geològica</b>	Pedres		
<b>Relacions Físiques</b>	<b>Color</b>	<b>Orgànica</b>			
		<b>Artificial</b>	Argamassa		
<b>Igual a</b>		<b>Datació</b>	S. XV-XVI	<b>Criteri datació</b>	Estratigràfic
<b>Cobreix</b>	<b>Cobert per</b>	<b>Interpretació</b>	Mur		
	1	<b>Observacions</b>	Construït amb pedres irregulars col.locades verticalment. Seria la ba nqueta de fonamentació de la part del mur que no s'ha conservat		
<b>Farceix</b>	<b>Farcit per</b>	<b>Afecció</b>	Si <input checked="" type="checkbox"/>	<b>Tipus</b>	Parcial
92		No	<input type="checkbox"/>		%
<b>Talla</b>	<b>Tallat per</b>				
<b>Es recolza</b>	<b>Se li recolza</b>				
	10				
<b>Es lliura</b>	<b>Se li lliura</b>				

<b>Definició UE</b>	<b>Textura</b>	<b>Composició</b>	<b>Sector</b> TR	<b>Zona</b> B	<b>UE</b> 18
Retall/Interestrat		<b>Geològica</b>			
<b>Relacions Físiques</b>	<b>Color</b>	<b>Orgànica</b>			
		<b>Artificial</b>			
<b>Igual a</b>		<b>Datació</b>		<b>Criteri datació</b>	
<b>Cobreix</b>	<b>Cobert per</b>	<b>Interpretació</b>	Trinxera de fonamentació		
		<b>Observacions</b>			
<b>Farceix</b>	<b>Farcit per</b>	<b>Afecció</b>	Si <input type="checkbox"/>	<b>Tipus</b>	
14		No	<input type="checkbox"/>		%
<b>Talla</b>	<b>Tallat per</b>				
	172				
<b>Es recolza</b>	<b>Se li recolza</b>				
<b>Es lliura</b>	<b>Se li lliura</b>				

<b>Definició UE</b>	<b>Textura</b> Solta	<b>Composició</b>	<b>Sector</b> TR	<b>Zona</b> B	<b>UE</b> 19
Estrat	<b>Color</b> Marró	<b>Geològica</b> Argila			
<b>Relacions Físiques</b>		<b>Orgànica</b>			
		<b>Artificial</b> Ceràmica i vidre			
<b>Igual a</b>		<b>Datació</b> S. XVI-XVII	<b>Criteri datació</b> Ceràmic		
<b>Cobreix</b>	<b>Cobert per</b>	<b>Interpretació</b> Farciment			
<b>Farceix</b> 172	<b>Farcit per</b>	<b>Observacions</b> Farciment d'un retall indeterminat			
<b>Talla</b>	<b>Tallat per</b>	<b>Afecció</b> Si <input type="checkbox"/> No <input type="checkbox"/>	<b>Tipus</b>	%	
<b>Es recolza</b>	<b>Se li recolza</b> 10				
<b>Es lliura</b> 6	<b>Se li lliura</b>				
				<b>Foto.</b> 001	<b>Plan.</b>

<b>Definició UE</b>	<b>Textura</b>	<b>Composició</b>	<b>Sector</b> TR	<b>Zona</b> B	<b>UE</b> 20
Retall/Interestrat	<b>Color</b>	<b>Geològica</b>			
<b>Relacions Físiques</b>		<b>Orgànica</b>			
		<b>Artificial</b>			
<b>Igual a</b>		<b>Datació</b>	<b>Criteri datació</b>		
<b>Cobreix</b>	<b>Cobert per</b>	<b>Interpretació</b> Indeterminat			
<b>Farceix</b>	<b>Farcit per</b> 21	<b>Observacions</b> Retall irregular (vista parcial per l'amplada de la rasa).			
<b>Talla</b> 14	<b>Tallat per</b>	<b>Afecció</b> Si <input type="checkbox"/> No <input type="checkbox"/>	<b>Tipus</b>	%	
<b>Es recolza</b>	<b>Se li recolza</b>				
<b>Es lliura</b>	<b>Se li lliura</b>				
				<b>Foto.</b>	<b>Plan.</b>

<b>Definició UE</b>	<b>Textura</b> Solta	<b>Composició</b>	<b>Sector</b> TR	<b>Zona</b> B.....	<b>UE</b> 21
Estrat	<b>Color</b> Marró Clar	<b>Geològica</b> Argila, pedres i sorres			
<b>Relacions Físiques</b>		<b>Orgànica</b>			
		<b>Artificial</b> Material constructiu i restes d'argamassa			
<b>Igual a</b>		<b>Datació</b> S. XX	<b>Criteri datació</b> Estratigràfic		
<b>Cobreix</b>	<b>Cobert per</b> 1	<b>Interpretació</b> Farciment			
<b>Farceix</b> 20	<b>Farcit per</b>	<b>Observacions</b> Delimitat parcialment ja que queda en el tall de la rasa.			
<b>Talla</b>	<b>Tallat per</b>	<b>Afecció</b> Si <input type="checkbox"/> No <input type="checkbox"/>	<b>Tipus</b>	%	
<b>Es recolza</b>	<b>Se li recolza</b>				
<b>Es lliura</b>	<b>Se li lliura</b>				
				<b>Foto.</b>	<b>Plan.</b>



<b>Definició UE</b> Retall/Interstrat	<b>Textura</b> [ ]	<b>Composició</b>	<b>Sector</b> TR	<b>Zona</b> B	<b>UE</b> 22
<b>Relacions Físiques</b>	<b>Color</b> [ ]	<b>Geològica</b> [ ]			
		<b>Orgànica</b> [ ]			
		<b>Artificial</b> [ ]			
<b>Igual a</b>		<b>Datació</b>	<b>Criteri datació</b>		
<b>Cobreix</b>	<b>Cobert per</b>	S. XX	Estratigràfic		
<b>Farceix</b>	<b>Farcit per</b>	<b>Interpretació</b> Indeterminat			
<b>Talla</b>	<b>Tallat per</b>	<b>Observacions</b> Delimitat parcialment ja que queda en el tall de la rasa.			
14 15					
<b>Es recolza</b>	<b>Se li recolza</b>				
<b>Es lliura</b>	<b>Se li lliura</b>				
		<b>Afecció</b>	<b>Si</b> <input type="checkbox"/>	<b>Tipus</b>	<b>No</b> <input type="checkbox"/> % <input type="checkbox"/>

<b>Definició UE</b> Estrat	<b>Textura</b> Solta	<b>Composició</b>	<b>Sector</b> TR	<b>Zona</b> B	<b>UE</b> 23
<b>Relacions Físiques</b>	<b>Color</b> Marró Clar	<b>Geològica</b> Argila, sorres i pedres			
		<b>Orgànica</b> [ ]			
		<b>Artificial</b> Argamassa de calç i material constructiu			
<b>Igual a</b>		<b>Datació</b>	<b>Criteri datació</b>		
<b>Cobreix</b>	<b>Cobert per</b>	S. XX	Estratigràfic		
<b>Farceix</b>	<b>Farcit per</b>	<b>Interpretació</b> Farciment			
<b>Talla</b>	<b>Tallat per</b>	<b>Observacions</b>			
22					
<b>Es recolza</b>	<b>Se li recolza</b>				
<b>Es lliura</b>	<b>Se li lliura</b>				
		<b>Afecció</b>	<b>Si</b> <input type="checkbox"/>	<b>Tipus</b>	<b>No</b> <input type="checkbox"/> % <input type="checkbox"/>

<b>Definició UE</b> Estructura	<b>Textura</b> [ ]	<b>Composició</b>	<b>Sector</b> TR	<b>Zona</b> B	<b>UE</b> 24
<b>Relacions Físiques</b>	<b>Color</b> [ ]	<b>Geològica</b> [ ]			
		<b>Orgànica</b> [ ]			
		<b>Artificial</b> Maons, argamassa de calç i blocs de pedra			
<b>Igual a</b>		<b>Datació</b>	<b>Criteri datació</b>		
<b>Cobreix</b>	<b>Cobert per</b>	S.XIX-XX	Estratigràfic		
<b>Farceix</b>	<b>Farcit per</b>	<b>Interpretació</b> Mur			
<b>Talla</b>	<b>Tallat per</b>	<b>Observacions</b> Mur construït amb pedres regulars unides amb morter de calç blanca i maons.			
25					
<b>Es recolza</b>	<b>Se li recolza</b>				
<b>Es lliura</b>	<b>Se li lliura</b>				
		<b>Afecció</b>	<b>Si</b> <input checked="" type="checkbox"/>	<b>Tipus</b>	<b>No</b> <input type="checkbox"/> Total % <input type="checkbox"/>

<b>Definició UE</b> Retall/Interestrat	<b>Textura</b> [ ]	<b>Composició</b>	<b>Sector</b> TR	<b>Zona</b> B	<b>UE</b> 25
<b>Relacions Físiques</b>	<b>Color</b> [ ]	<b>Geològica</b> [ ]	<b>Foto. Plan.</b>		
<b>Orgànica</b> [ ]	<b>Artificial</b> [ ]		<b>Datació</b> [ ]	<b>Criteri datació</b> [ ]	
<b>Igual a</b>	<b>Cobert per</b>	<b>Interpretació</b> Trinxera de fonamentació			
<b>Farceix</b>	<b>Farcit per</b> 26 24	<b>Observacions</b> [ ]			
<b>Talla</b> 14	<b>Tallat per</b>	<b>Afecció</b> Si <input type="checkbox"/> No <input type="checkbox"/> <b>Tipus</b> [ ] % [ ]			
<b>Es recolza</b>	<b>Se li recolza</b>				
<b>Es lliura</b>	<b>Se li lliura</b>				

<b>Definició UE</b> Estrat	<b>Textura</b> Solta	<b>Composició</b>	<b>Sector</b> TR	<b>Zona</b> B	<b>UE</b> 26
<b>Relacions Físiques</b>	<b>Color</b> Marró Fosc	<b>Geològica</b> Argila, sorres i pedres	<b>Foto. Plan.</b>		
<b>Orgànica</b> [ ]	<b>Artificial</b> [ ]		<b>Datació</b> S. XIX-XX	<b>Criteri datació</b> Estratigràfic	
<b>Igual a</b>	<b>Cobert per</b>	<b>Interpretació</b> Farciment			
<b>Farceix</b>	<b>Farcit per</b>	<b>Observacions</b> [ ]			
<b>Talla</b> 25	<b>Tallat per</b>	<b>Afecció</b> Si <input type="checkbox"/> No <input type="checkbox"/> <b>Tipus</b> [ ] % [ ]			
<b>Es recolza</b>	<b>Se li recolza</b>				
<b>Es lliura</b> 24	<b>Se li lliura</b>				

<b>Definició UE</b> Retall/Interestrat	<b>Textura</b> [ ]	<b>Composició</b>	<b>Sector</b> TR	<b>Zona</b> B	<b>UE</b> 27
<b>Relacions Físiques</b>	<b>Color</b> [ ]	<b>Geològica</b> [ ]	<b>Foto. Plan.</b>		
<b>Orgànica</b> [ ]	<b>Artificial</b> [ ]		<b>Datació</b> [ ]	<b>Criteri datació</b> [ ]	
<b>Igual a</b>	<b>Cobert per</b>	<b>Interpretació</b> Retall de pou			
<b>Farceix</b>	<b>Farcit per</b> 28	<b>Observacions</b> Retall quadrangular que al baixar pren una forma circular.			
<b>Talla</b> 14 16 49 63 69	<b>Tallat per</b>	<b>Afecció</b> Si <input type="checkbox"/> No <input type="checkbox"/> <b>Tipus</b> [ ] % [ ]			
<b>Es recolza</b>	<b>Se li recolza</b>				
<b>Es lliura</b>	<b>Se li lliura</b>				

<b>Definició UE</b> Estrat	<b>Textura</b> Solta	<b>Composició</b>	<b>Sector</b> TR	<b>Zona</b> B	<b>UE</b> 28
<b>Relacions Físiques</b>	<b>Color</b> Marró Fosc	<b>Geològica</b> Argila, sorres i pedres			
<b>Igual a</b> <b>Cobreix</b> <b>Farceix</b> <b>Talla</b> <b>Es recolza</b> <b>Es lliura</b>		<b>Orgànica</b> Òssos			
		<b>Artificial</b> ceràmica, metall (br,fe) i vidre			
		<b>Datació</b> S. XVIII	<b>Criteri datació</b> Ceràmic		
		<b>Interpretació</b> Farciment			
		<b>Observacions</b> No s'ha exhaurit ja que es va abandonar l'excavació per motius de seguretat.			
		<b>Afecció</b>	Si <input type="checkbox"/> No <input type="checkbox"/>	<b>Tipus</b>	% <input type="checkbox"/>
				<b>Foto.</b>	<b>Plan.</b>

<b>Definició UE</b> Retall/Interestrat	<b>Textura</b>	<b>Composició</b>	<b>Sector</b> TR	<b>Zona</b> B	<b>UE</b> 29
<b>Relacions Físiques</b>	<b>Color</b>	<b>Geològica</b>			
<b>Igual a</b> <b>Cobreix</b> <b>Farceix</b> <b>Talla</b> <b>Es recolza</b> <b>Es lliura</b>		<b>Orgànica</b>			
		<b>Artificial</b>			
		<b>Datació</b>	<b>Criteri datació</b>		
		<b>Interpretació</b> Indeterminat			
		<b>Observacions</b> Retall de fossa de la qual es desconeix la seva funció.			
		<b>Afecció</b>	Si <input type="checkbox"/> No <input type="checkbox"/>	<b>Tipus</b>	% <input type="checkbox"/>
				<b>Foto.</b> 015	<b>Plan.</b>

<b>Definició UE</b> Estrat	<b>Textura</b> Solta	<b>Composició</b>	<b>Sector</b> TR	<b>Zona</b> B	<b>UE</b> 30
<b>Relacions Físiques</b>	<b>Color</b> Marró Fosc	<b>Geològica</b> Argila i pedres			
<b>Igual a</b> <b>Cobreix</b> <b>Farceix</b> <b>Talla</b> <b>Es recolza</b> <b>Es lliura</b>		<b>Orgànica</b>			
		<b>Artificial</b> Ceràmica			
		<b>Datació</b> S.XVII-XVIII	<b>Criteri datació</b> Estratigràfic		
		<b>Interpretació</b> Farciment			
		<b>Observacions</b>			
		<b>Afecció</b>	Si <input type="checkbox"/> No <input type="checkbox"/>	<b>Tipus</b>	% <input type="checkbox"/>
				<b>Foto.</b>	<b>Plan.</b>

<b>Definició UE</b>	<b>Textura</b>	<b>Composició</b>	<b>Sector</b> TR	<b>Zona</b> B	<b>UE</b> 31
Retall/Interestrat		<b>Geològica</b>			
<b>Relacions Físiques</b>	<b>Color</b>	<b>Orgànica</b>			<b>Foto. Plan.</b>
		<b>Artificial</b>			015
<b>Igual a</b>		<b>Datació</b>		<b>Criteri datació</b>	
<b>Cobreix</b>	<b>Cobert per</b>	<b>Interpretació</b>			
<b>Farceix</b>	<b>Farcit per</b>	Trinxera de fonamentació			
<b>Talla</b>	<b>Tallat per</b>	<b>Observacions</b>			
7 14 57					
<b>Es recolza</b>	<b>Se li recolza</b>	<b>Afecció</b>	<b>Si</b> <input type="checkbox"/>	<b>Tipus</b>	
<b>Es lliura</b>	<b>Se li lliura</b>	<b>No</b> <input type="checkbox"/>		%	

<b>Definició UE</b>	<b>Textura</b>	<b>Composició</b>	<b>Sector</b> TR	<b>Zona</b> B	<b>UE</b> 32
Estrat	Solta	<b>Geològica</b>			
<b>Relacions Físiques</b>	<b>Color</b>	<b>Orgànica</b>			<b>Foto. Plan.</b>
	Ataronjat	<b>Artificial</b>			
<b>Igual a</b>		<b>Datació</b>		<b>Criteri datació</b>	
<b>Cobreix</b>	<b>Cobert per</b>	<b>Interpretació</b>			
<b>Farceix</b>	<b>Farcit per</b>	Farciment			
31		<b>Observacions</b>			
<b>Talla</b>	<b>Tallat per</b>				
<b>Es recolza</b>	<b>Se li recolza</b>	<b>Afecció</b>	<b>Si</b> <input type="checkbox"/>	<b>Tipus</b>	
<b>Es lliura</b>	<b>Se li lliura</b>	<b>No</b> <input type="checkbox"/>		%	

<b>Definició UE</b>	<b>Textura</b>	<b>Composició</b>	<b>Sector</b> TR	<b>Zona</b> B	<b>UE</b> 33
Estructura		<b>Geològica</b>			
<b>Relacions Físiques</b>	<b>Color</b>	<b>Orgànica</b>			<b>Foto. Plan.</b>
		<b>Artificial</b>			020
<b>Igual a</b>		<b>Datació</b>		<b>Criteri datació</b>	
<b>Cobreix</b>	<b>Cobert per</b>	<b>Interpretació</b>			
<b>Farceix</b>	<b>Farcit per</b>	Mur			
86		<b>Observacions</b>			
<b>Talla</b>	<b>Tallat per</b>	Posterior al mur UE5, es tractaria d'una compartimentació ja que es fonamenta en una cota superior i presenta semblances en la factura.			
<b>Es recolza</b>	<b>Se li recolza</b>	<b>Afecció</b>	<b>Si</b> <input checked="" type="checkbox"/>	<b>Tipus</b>	
5	<b>Es lliura</b>	<b>No</b> <input type="checkbox"/>		Parcial	%

<b>Definició UE</b>	<b>Textura</b>	<b>Composició</b>	<b>Sector</b> TR	<b>Zona</b> B	<b>UE</b> 34
Estructura		<b>Geològica</b>			
<b>Relacions Físiques</b>	<b>Color</b>	<b>Orgànica</b>			
		<b>Artificial</b>	Maons i argamassa de calç		
<b>Igual a</b>		<b>Datació</b>	<b>Criteri datació</b>		
<b>Cobreix</b>	<b>Cobert per</b>	<b>Interpretació</b>	Finals S.XIX	Estratigràfic	
	1 35	Forn			
<b>Farceix</b>	<b>Farcit per</b>	<b>Observacions</b>	Estructura indeterminada, possible forn		
93					
<b>Talla</b>	<b>Tallat per</b>				
<b>Es recolza</b>	<b>Se li recolza</b>				
33					
<b>Es lliura</b>	<b>Se li lliura</b>				
		<b>Afecció</b>	<b>Si</b> <input checked="" type="checkbox"/>	<b>Tipus</b>	
		<b>No</b> <input type="checkbox"/>		Total	% <input type="checkbox"/>

<b>Definició UE</b>	<b>Textura</b>	<b>Composició</b>	<b>Sector</b> TR	<b>Zona</b> B	<b>UE</b> 35
Estrat	Solta	<b>Geològica</b>	Argila i sorres		
<b>Relacions Físiques</b>	<b>Color</b>	<b>Orgànica</b>	Carbons i malacologia		
	Marró Fosc	<b>Artificial</b>	Ceràmica i material constructiu		
<b>Igual a</b>		<b>Datació</b>	<b>Criteri datació</b>		
<b>Cobreix</b>	<b>Cobert per</b>	<b>Interpretació</b>	Finals S. XVII-XV	Ceràmic	
	1	Farciment			
<b>Farceix</b>	<b>Farcit per</b>	<b>Observacions</b>			
34					
<b>Talla</b>	<b>Tallat per</b>				
<b>Es recolza</b>	<b>Se li recolza</b>				
<b>Es lliura</b>	<b>Se li lliura</b>				
		<b>Afecció</b>	<b>Si</b> <input type="checkbox"/>	<b>Tipus</b>	
		<b>No</b> <input type="checkbox"/>			% <input type="checkbox"/> b

<b>Definició UE</b>	<b>Textura</b>	<b>Composició</b>	<b>Sector</b> TR	<b>Zona</b> B	<b>UE</b> 36
Estructura		<b>Geològica</b>			
<b>Relacions Físiques</b>	<b>Color</b>	<b>Orgànica</b>			
		<b>Artificial</b>	Argamassa		
<b>Igual a</b>		<b>Datació</b>	<b>Criteri datació</b>		
	33	<b>Interpretació</b>	S.XVI	Estratigràfic	
<b>Cobreix</b>	<b>Cobert per</b>	Mur			
	1	<b>Observacions</b>	Posterior al mur UE5, es tractaria d'una compartimentació ja que es f onamenta en una cota superior.		
<b>Farceix</b>	<b>Farcit per</b>				
37					
<b>Talla</b>	<b>Tallat per</b>				
	61				
<b>Es recolza</b>	<b>Se li recolza</b>				
38					
<b>Es lliura</b>	<b>Se li lliura</b>				
		<b>Afecció</b>	<b>Si</b> <input checked="" type="checkbox"/>	<b>Tipus</b>	
		<b>No</b> <input type="checkbox"/>		Parcial	% <input type="checkbox"/>

<b>Definició UE</b>	<b>Textura</b>	<b>Composició</b>	<b>Sector</b> TR	<b>Zona</b> B	<b>UE</b> 37
Retall/Interestrat		<b>Geològica</b>			
<b>Relacions Físiques</b>	<b>Color</b>	<b>Orgànica</b>			<b>Foto. Plan.</b>
		<b>Artificial</b>			
<b>Igual a</b> 86		<b>Datació</b>		<b>Criteri datació</b>	
<b>Cobreix</b>	<b>Cobert per</b>	<b>Interpretació</b>			
		Trinxera de fonamentació			
<b>Farceix</b>	<b>Farcit per</b>	<b>Observacions</b>			
	36				
<b>Talla</b>	<b>Tallat per</b>				
72					
<b>Es recolza</b>	<b>Se li recolza</b>	<b>Afecció</b>	<b>Si</b> <input type="checkbox"/>	<b>Tipus</b>	
		<b>No</b> <input type="checkbox"/>			% <input type="checkbox"/>
<b>Es lliura</b>	<b>Se li lliura</b>				

<b>Definició UE</b>	<b>Textura</b>	<b>Composició</b>	<b>Sector</b> TR	<b>Zona</b> B	<b>UE</b> 38
Estructura		<b>Geològica</b>			
<b>Relacions Físiques</b>	<b>Color</b>	<b>Orgànica</b>			<b>Foto. Plan.</b>
		<b>Artificial</b>			
<b>Igual a</b>		<b>Datació</b>		<b>Criteri datació</b>	
<b>Cobreix</b>	<b>Cobert per</b>	S. XV		Ceràmic	
	1	<b>Interpretació</b>			
<b>Farceix</b>	<b>Farcit per</b>	Mur			
39		<b>Observacions</b>			
<b>Talla</b>	<b>Tallat per</b>	Queda tallat per un pou (UE124) però podrien funcionar junts i després constituir un únic mur amb la UE124, UE98 i UE125.			
	44				
<b>Es recolza</b>	<b>Se li recolza</b>	<b>Afecció</b>	<b>Si</b> <input checked="" type="checkbox"/>	<b>Tipus</b>	
	36 40 98 102	<b>No</b> <input type="checkbox"/>		Total	% <input type="checkbox"/>
<b>Es lliura</b>	<b>Se li lliura</b>				

<b>Definició UE</b>	<b>Textura</b>	<b>Composició</b>	<b>Sector</b> TR	<b>Zona</b> B	<b>UE</b> 39
Retall/Interestrat		<b>Geològica</b>			
<b>Relacions Físiques</b>	<b>Color</b>	<b>Orgànica</b>			<b>Foto. Plan.</b>
		<b>Artificial</b>			
<b>Igual a</b>		<b>Datació</b>		<b>Criteri datació</b>	
<b>Cobreix</b>	<b>Cobert per</b>	<b>Interpretació</b>			
		Trinxera de fonamentació			
<b>Farceix</b>	<b>Farcit per</b>	<b>Observacions</b>			
	38				
<b>Talla</b>	<b>Tallat per</b>				
14 43 46 72					
<b>Es recolza</b>	<b>Se li recolza</b>	<b>Afecció</b>	<b>Si</b> <input type="checkbox"/>	<b>Tipus</b>	
		<b>No</b> <input type="checkbox"/>			% <input type="checkbox"/>
<b>Es lliura</b>	<b>Se li lliura</b>				

<b>Definició UE</b>	<b>Textura</b>	<b>Composició</b>	<b>Sector</b> TR	<b>Zona</b> B	<b>UE</b> 40
Estructura		<b>Geològica</b>	Pedres		
<b>Relacions Físiques</b>	<b>Color</b>	<b>Orgànica</b>			
		<b>Artificial</b>			
<b>Igual a</b>		<b>Datació</b>	S.XVI	<b>Criteri datació</b>	Estratigràfic
<b>Cobreix</b>	<b>Cobert per</b>	<b>Interpretació</b>	Paviment de pedres irregulars		
43	14	<b>Observacions</b>	Funciona amb el mur UE38, seria el seu paviment i amb la claveguera UE126.		
<b>Farceix</b>	<b>Farcit per</b>	<b>Afecció</b>	Si <input checked="" type="checkbox"/>	<b>Tipus</b>	Parcial
		No <input type="checkbox"/>		%	
<b>Talla</b>	<b>Tallat per</b>				
<b>Es recolza</b>	<b>Se li recolza</b>				
38	144				
<b>Es lliura</b>	<b>Se li lliura</b>				
<b>Foto. Plan.</b>					
044					
045					

<b>Definició UE</b>	<b>Textura</b>	<b>Composició</b>	<b>Sector</b> 2	<b>Zona</b> B	<b>UE</b> 41
Estructura		<b>Geològica</b>			
<b>Relacions Físiques</b>	<b>Color</b>	<b>Orgànica</b>			
		<b>Artificial</b>	Blocs de pedra i argamassa		
<b>Igual a</b>		<b>Datació</b>	S.XIX-XX	<b>Criteri datació</b>	Estratigràfic
<b>Cobreix</b>	<b>Cobert per</b>	<b>Interpretació</b>	Mur		
42	1	<b>Observacions</b>	Mur amb folre de blocs de pedra (UE144), construït amb petits còdols i argamassa calç blanca. S'assenta sobre la fonamentació d'un mur més antic (UE159).		
<b>Farceix</b>	<b>Farcit per</b>	<b>Afecció</b>	Si <input checked="" type="checkbox"/>	<b>Tipus</b>	Total
		No <input type="checkbox"/>		%	
<b>Talla</b>	<b>Tallat per</b>				
<b>Es recolza</b>	<b>Se li recolza</b>				
144 159	140 248 437 473 477 479				
<b>Es lliura</b>	<b>Se li lliura</b>				
<b>Foto. Plan.</b>					
044					
045					
064					
085					
099					

<b>Definició UE</b>	<b>Textura</b>	<b>Composició</b>	<b>Sector</b> RD	<b>Zona</b> B	<b>UE</b> 42
Retall/Interestrat		<b>Geològica</b>			
<b>Relacions Físiques</b>	<b>Color</b>	<b>Orgànica</b>			
		<b>Artificial</b>			
<b>Igual a</b>		<b>Datació</b>		<b>Criteri datació</b>	
<b>Cobreix</b>	<b>Cobert per</b>	<b>Interpretació</b>	Trinxera de fonamentació		
		<b>Observacions</b>			
<b>Farceix</b>	<b>Farcit per</b>				
	41				
<b>Talla</b>	<b>Tallat per</b>				
14 46 70 72 76 85 159 250					
<b>Es recolza</b>	<b>Se li recolza</b>				
<b>Es lliura</b>	<b>Se li lliura</b>				
<b>Foto. Plan.</b>					
044					
045					
064					
085					
099					

<b>Definició UE</b>	<b>Textura</b>	<b>Composició</b>	<b>Sector</b>	<b>Zona</b>	<b>UE</b>
Estructura	Solta		TR	B	43
<b>Relacions Físiques</b>	<b>Color</b>	<b>Geològica</b>			
	Marró Clar	Argila i sorres			
		<b>Orgànica</b>			
		<b>Artificial</b>			
		Ceràmica			
<b>Igual a</b>		<b>Datació</b>	<b>Criteri datació</b>		
<b>Cobreix</b>	<b>Cobert per</b>	S. XV-XVI	Estratigràfic		
46 70	40				
<b>Farceix</b>	<b>Farcit per</b>				
<b>Talla</b>	<b>Tallat per</b>				
<b>Es recolza</b>	<b>Se li recolza</b>				
<b>Es lliura</b>	<b>Se li lliura</b>				
		<b>Afecció</b>	<b>Si</b>	<input checked="" type="checkbox"/>	<b>Tipus</b>
			<b>No</b>	<input type="checkbox"/>	Total
				%	<input type="checkbox"/>
		<b>Interpretació</b>			
		Preparació de paviment			
		<b>Observacions</b>			
		<b>Foto. Plan.</b>			

<b>Definició UE</b>	<b>Textura</b>	<b>Composició</b>	<b>Sector</b>	<b>Zona</b>	<b>UE</b>
Retall/Interestrat			TR	B	44
<b>Relacions Físiques</b>	<b>Color</b>	<b>Geològica</b>			
		<b>Orgànica</b>			
		<b>Artificial</b>			
<b>Igual a</b>		<b>Datació</b>	<b>Criteri datació</b>		
<b>Cobreix</b>	<b>Cobert per</b>				
<b>Farceix</b>	<b>Farcit per</b>				
	45 124				
<b>Talla</b>	<b>Tallat per</b>				
38 70 125					
<b>Es recolza</b>	<b>Se li recolza</b>				
<b>Es lliura</b>	<b>Se li lliura</b>				
		<b>Afecció</b>	<b>Si</b>	<input type="checkbox"/>	<b>Tipus</b>
			<b>No</b>	<input type="checkbox"/>	
				%	<input type="checkbox"/>
		<b>Interpretació</b>			
		Retall de pou			
		<b>Observacions</b>			
		<b>Foto. Plan.</b>			

<b>Definició UE</b>	<b>Textura</b>	<b>Composició</b>	<b>Sector</b>	<b>Zona</b>	<b>UE</b>
Estrat	Solta			B	45
<b>Relacions Físiques</b>	<b>Color</b>	<b>Geològica</b>			
	Marró	Argila			
		<b>Orgànica</b>			
		Carbons			
		<b>Artificial</b>			
		ceràmica			
<b>Igual a</b>		<b>Datació</b>	<b>Criteri datació</b>		
<b>Cobreix</b>	<b>Cobert per</b>	S. XV-XVI	Estratigràfic		
	48				
<b>Farceix</b>	<b>Farcit per</b>				
44 124					
<b>Talla</b>	<b>Tallat per</b>				
<b>Es recolza</b>	<b>Se li recolza</b>				
	98				
<b>Es lliura</b>	<b>Se li lliura</b>				
		<b>Afecció</b>	<b>Si</b>	<input type="checkbox"/>	<b>Tipus</b>
			<b>No</b>	<input type="checkbox"/>	
				%	<input type="checkbox"/>
		<b>Interpretació</b>			
		Farciment			
		<b>Observacions</b>			
		No es va acabar d'excavar per motius de seguretat i perquè donava molt poca informació ceràmica			
		<b>Foto. Plan.</b>			
		038			
		039			



<b>Definició UE</b>	<b>Textura</b> Compacta	<b>Composició</b>	<b>Sector</b> <input type="checkbox"/>	<b>Zona</b> <input type="checkbox"/> B	<b>UE</b> <b>46</b>
Estrat	<b>Color</b> Marró Fosc	<b>Geològica</b> Argila			
<b>Relacions Físiques</b>		<b>Orgànica</b>			
		<b>Artificial</b> Ceràmica, vidre			
<b>Igual a</b> 70		<b>Datació</b> S.XV	<b>Criteri datació</b> Ceràmic		
<b>Cobreix</b> 72	<b>Cobert per</b> 43 48	<b>Interpretació</b> Colmatació			
<b>Farceix</b>	<b>Farcit per</b>	<b>Observacions</b>			
<b>Talla</b>	<b>Tallat per</b> 39 42 75 87 88				
<b>Es recolza</b>	<b>Se li recolza</b>				
<b>Es lliura</b>	<b>Se li lliura</b>	<b>Afecció</b> Si <input type="checkbox"/> No <input type="checkbox"/>	<b>Tipus</b>	%	<input type="checkbox"/>
				<b>Foto.</b>	<b>Plan.</b>

<b>Definició UE</b>	<b>Textura</b> Solta	<b>Composició</b>	<b>Sector</b> <input type="checkbox"/>	<b>Zona</b> <input type="checkbox"/> B	<b>UE</b> <b>47</b>
Estrat	<b>Color</b> Marró Gris	<b>Geològica</b> Argila, sorres			
<b>Relacions Físiques</b>		<b>Orgànica</b>			
		<b>Artificial</b> Ceràmica, material constructiu			
<b>Igual a</b>		<b>Datació</b> S. XIX-XX	<b>Criteri datació</b> Estratigràfic		
<b>Cobreix</b> 50	<b>Cobert per</b> 1	<b>Interpretació</b> Farciment			
<b>Farceix</b>	<b>Farcit per</b>	<b>Observacions</b>			
<b>Talla</b>	<b>Tallat per</b>				
<b>Es recolza</b>	<b>Se li recolza</b>				
<b>Es lliura</b>	<b>Se li lliura</b>	<b>Afecció</b> Si <input type="checkbox"/> No <input type="checkbox"/>	<b>Tipus</b>	%	<input type="checkbox"/>
				<b>Foto.</b>	<b>Plan.</b>

<b>Definició UE</b>	<b>Textura</b> Solta	<b>Composició</b>	<b>Sector</b> <input type="checkbox"/> TR	<b>Zona</b> <input type="checkbox"/> B	<b>UE</b> <b>48</b>
Estrat	<b>Color</b> Gris Fosc	<b>Geològica</b> Argila			
<b>Relacions Físiques</b>		<b>Orgànica</b> Malacologia, cendres, carbons i fauna			
		<b>Artificial</b> Ceràmica, vidre i metall			
<b>Igual a</b>		<b>Datació</b> S. XV	<b>Criteri datació</b> Estratigràfic		
<b>Cobreix</b> 62	<b>Cobert per</b> 1	<b>Interpretació</b> Farciment			
<b>Farceix</b> 65 66 74 102	<b>Farcit per</b>	<b>Observacions</b> Farciment d' un pou mort format pels murs UE65,66,74,102.			
<b>Talla</b>	<b>Tallat per</b>				
<b>Es recolza</b>	<b>Se li recolza</b>				
<b>Es lliura</b>	<b>Se li lliura</b>	<b>Afecció</b> Si <input type="checkbox"/> No <input type="checkbox"/>	<b>Tipus</b>	%	<input type="checkbox"/>
				<b>Foto.</b>	<b>Plan.</b>

<b>Definició UE</b>	<b>Textura</b>	<b>Composició</b>	<b>Sector</b> TR	<b>Zona</b> B	<b>UE</b> 49
Retall/Interstrat		<b>Geològica</b>			
<b>Relacions Físiques</b>	<b>Color</b>	<b>Orgànica</b>			<b>Foto. Plan.</b>
		<b>Artificial</b>			018
					019
<b>Igual a</b>		<b>Datació</b>	S. XIX-XX	<b>Criteri datació</b>	Estratigràfic
<b>Cobreix</b>	<b>Cobert per</b>	<b>Interpretació</b>			
		Trinxera de fonamentació			
<b>Farceix</b>	<b>Farcit per</b>	<b>Observacions</b>			
	50 97				
<b>Talla</b>	<b>Tallat per</b>				
14 53					
<b>Es recolza</b>	<b>Se li recolza</b>	<b>Afecció</b>	<b>Si</b> <input type="checkbox"/>	<b>Tipus</b>	% <input type="checkbox"/>
		<b>No</b> <input type="checkbox"/>			
<b>Es lliura</b>	<b>Se li lliura</b>				

<b>Definició UE</b>	<b>Textura</b>	<b>Composició</b>	<b>Sector</b> TR	<b>Zona</b> B	<b>UE</b> 50
Estructura		<b>Geològica</b>			
<b>Relacions Físiques</b>	<b>Color</b>	<b>Orgànica</b>			<b>Foto. Plan.</b>
		<b>Artificial</b>	Maons, argamassa de calç i ciment		016
					018
<b>Igual a</b>		<b>Datació</b>	S. XIX-XX	<b>Criteri datació</b>	Arquitectònic/Artís
<b>Cobreix</b>	<b>Cobert per</b>	<b>Interpretació</b>			
	1	Estructura de funció indeterminada			
<b>Farceix</b>	<b>Farcit per</b>	<b>Observacions</b>			
49		Estructura quadrangular de funció indeterminada, presenta sis filades de maons de 30x15x5 cm col·locades verticalment, unides amb ciment gris. Recorda a una antiga claveguera.			
<b>Talla</b>	<b>Tallat per</b>	<b>Afecció</b>	<b>Si</b> <input checked="" type="checkbox"/>	<b>Tipus</b>	% <input type="checkbox"/>
		<b>No</b> <input type="checkbox"/>		Total	
<b>Es recolza</b>	<b>Se li recolza</b>				
<b>Es lliura</b>	<b>Se li lliura</b>				

<b>Definició UE</b>	<b>Textura</b>	<b>Composició</b>	<b>Sector</b> TR	<b>Zona</b> B	<b>UE</b> 51
Estructura		<b>Geològica</b>			
<b>Relacions Físiques</b>	<b>Color</b>	<b>Orgànica</b>			<b>Foto. Plan.</b>
		<b>Artificial</b>	Bloc, maons i argamassa ataronjada		011
<b>Igual a</b>		<b>Datació</b>	S.XV-XVI	<b>Criteri datació</b>	Estratigràfic
<b>Cobreix</b>	<b>Cobert per</b>	<b>Interpretació</b>			
	12	Indeterminada			
<b>Farceix</b>	<b>Farcit per</b>	<b>Observacions</b>			
		Desconeixem la seva funció i la seva relació amb el mur UE6 malgrat semblar anar junts.			
<b>Talla</b>	<b>Tallat per</b>	<b>Afecció</b>	<b>Si</b> <input checked="" type="checkbox"/>	<b>Tipus</b>	% <input type="checkbox"/>
		<b>No</b> <input type="checkbox"/>		Total	
<b>Es recolza</b>	<b>Se li recolza</b>				
	6				
<b>Es lliura</b>	<b>Se li lliura</b>				

<b>Definició UE</b>	<b>Textura</b>	<b>Composició</b>	<b>Sector</b> TR	<b>Zona</b> B	<b>UE</b> 52
Estrat	Solta	<b>Geològica</b>	Argila		
<b>Relacions Físiques</b>	<b>Color</b>	<b>Orgànica</b>			
	Gris Fosc	<b>Artificial</b>			
<b>Igual a</b>	<b>Cobert per</b>	<b>Datació</b>	<b>Criteri datació</b>		
Cobreix 53	14	Tardoromana	Estratigràfic		
<b>Farceix</b>	<b>Farcit per</b>	<b>Interpretació</b>	Colmatació		
<b>Talla</b>	<b>Tallat per</b>	<b>Observacions</b>			
<b>Es recolza</b>	<b>Se li recolza</b>				
<b>Es lliura</b>	<b>Se li lliura</b>	<b>Afecció</b>	Si <input type="checkbox"/>	<b>Tipus</b>	% <input type="checkbox"/>
		No <input type="checkbox"/>			

<b>Definició UE</b>	<b>Textura</b>	<b>Composició</b>	<b>Sector</b> TR	<b>Zona</b> B	<b>UE</b> 53
Estrat	Compacta	<b>Geològica</b>	Argila i nodols de carbonat		
<b>Relacions Físiques</b>	<b>Color</b>	<b>Orgànica</b>			
	Vermellós	<b>Artificial</b>	Ceràmica, bronze i material lític		
<b>Igual a</b>	<b>Cobert per</b>	<b>Datació</b>	<b>Criteri datació</b>		
60 71 314	52 57 72 85	Tardoromana	Ceràmic		
<b>Farceix</b>	<b>Farcit per</b>	<b>Interpretació</b>	Colmatació		
<b>Talla</b>	<b>Tallat per</b>	<b>Observacions</b>	Podria ser el nivell de la necròpolis romana. Tot el material ceràmic aparegut és tardoromà, però en una zona concreta s'ha trobat alguns fragments de ceràmica medieval, fet que porta a pensar a que es tracti d'alguna mena d'intrusions		
<b>Es recolza</b>	<b>Se li recolza</b>	<b>Afecció</b>	Si <input type="checkbox"/>	<b>Tipus</b>	% <input type="checkbox"/>
<b>Es lliura</b>	<b>Se li lliura</b>	No <input type="checkbox"/>			

<b>Definició UE</b>	<b>Textura</b>	<b>Composició</b>	<b>Sector</b> TR	<b>Zona</b> B	<b>UE</b> 54
Retall/Interestrat		<b>Geològica</b>			
<b>Relacions Físiques</b>	<b>Color</b>	<b>Orgànica</b>			
		<b>Artificial</b>			
<b>Igual a</b>	<b>Cobert per</b>	<b>Datació</b>	<b>Criteri datació</b>		
Cobreix					
<b>Farceix</b>	<b>Farcit per</b>	<b>Interpretació</b>	Trinxera de fonamentació		
<b>Talla</b>	<b>Tallat per</b>	<b>Observacions</b>			
14 52 53 57 58					
<b>Es recolza</b>	<b>Se li recolza</b>	<b>Afecció</b>	Si <input type="checkbox"/>	<b>Tipus</b>	% <input type="checkbox"/>
<b>Es lliura</b>	<b>Se li lliura</b>	No <input type="checkbox"/>			

<b>Definició UE</b>	<b>Textura</b>	<b>Composició</b>	<b>Sector</b>	<b>Zona</b>	<b>UE</b>
Estrat	Solta		TR	B	55
<b>Relacions Físiques</b>	<b>Color</b>	<b>Geològica</b>			
	Marró	Argila			
		<b>Orgànica</b>			
		<b>Artificial</b>			
<b>Igual a</b>	<b>Cobert per</b>	<b>Datació</b>	<b>Criteri datació</b>		
Cobreix		S.XV	Estratigràfic		
<b>Farceix</b>	<b>Farcit per</b>	<b>Interpretació</b>			
54		Farciment			
<b>Talla</b>	<b>Tallat per</b>	<b>Observacions</b>			
	31				
<b>Es recolza</b>	<b>Se li recolza</b>				
<b>Es lliura</b>	<b>Se li lliura</b>				
		<b>Afecció</b>	<b>Si</b>	<b>Tipus</b>	%
			<input type="checkbox"/>		
			<input type="checkbox"/>		

<b>Definició UE</b>	<b>Textura</b>	<b>Composició</b>	<b>Sector</b>	<b>Zona</b>	<b>UE</b>
Retall/Interestrat			TR	B	56
<b>Relacions Físiques</b>	<b>Color</b>	<b>Geològica</b>			
		<b>Orgànica</b>			
		<b>Artificial</b>			
<b>Igual a</b>	<b>Cobert per</b>	<b>Datació</b>	<b>Criteri datació</b>		
Cobreix					
<b>Farceix</b>	<b>Farcit per</b>	<b>Interpretació</b>			
57		Indeterminat			
<b>Talla</b>	<b>Tallat per</b>	<b>Observacions</b>			
53		Retall de grans dimensions amb una funció indeterminada.			
<b>Es recolza</b>	<b>Se li recolza</b>				
<b>Es lliura</b>	<b>Se li lliura</b>				
		<b>Afecció</b>	<b>Si</b>	<b>Tipus</b>	%
			<input type="checkbox"/>		
			<input type="checkbox"/>		

<b>Definició UE</b>	<b>Textura</b>	<b>Composició</b>	<b>Sector</b>	<b>Zona</b>	<b>UE</b>
Estrat	Solta		TR	B	57
<b>Relacions Físiques</b>	<b>Color</b>	<b>Geològica</b>			
	Gris Fosc	Argila i nòduls de carbonatacions			
		<b>Orgànica</b>			
		Carbons			
		<b>Artificial</b>			
		Ceràmica i vidre			
<b>Igual a</b>	<b>Cobert per</b>	<b>Datació</b>	<b>Criteri datació</b>		
59 73 287		Finals S. XIII-XIV	Ceràmic		
<b>Cobreix</b>	<b>Farcit per</b>	<b>Interpretació</b>			
14		Farciment			
<b>Farceix</b>	<b>Tallat per</b>	<b>Observacions</b>			
56		Farciment d'un retall de grans dimensions que desconeixem la seva funció.			
<b>Talla</b>	<b>Se li recolza</b>				
<b>Es recolza</b>	<b>Se li lliura</b>				
<b>Es lliura</b>		<b>Afecció</b>	<b>Si</b>	<b>Tipus</b>	%
			<input type="checkbox"/>		
			<input type="checkbox"/>		

<b>Definició UE</b>	<b>Textura</b> Compacta	<b>Composició</b>	<b>Sector</b> TR	<b>Zona</b> B	<b>UE</b> 58
Estructura	<b>Color</b> Ataronjat	<b>Geològica</b>			
<b>Relacions Físiques</b>		<b>Orgànica</b>			
		<b>Artificial</b>	Argamassa groc-ataronjat		
<b>Igual a</b>		<b>Datació</b>	<b>Criteri datació</b>		
<b>Cobreix</b>	<b>Cobert per</b> 14	<b>Interpretació</b>	Fonamentació		
<b>Farceix</b>	<b>Farcit per</b>	<b>Observacions</b>	Possible mur només resta la seva imprompta, presenta unes característiques similars a UE82.		
<b>Talla</b>	<b>Tallat per</b> 11 31 54	<b>Afecció</b>	<b>Si</b> <input type="checkbox"/>	<b>Tipus</b>	<b>%</b> <input type="checkbox"/>
<b>Es recolza</b>	<b>Se li recolza</b>	<b>No</b> <input type="checkbox"/>			
<b>Es lliura</b>	<b>Se li lliura</b>				

Foto. Plan.

013

<b>Definició UE</b>	<b>Textura</b> Solta	<b>Composició</b>	<b>Sector</b> TR	<b>Zona</b> B	<b>UE</b> 59
Estrat	<b>Color</b> Gris Fosc	<b>Geològica</b>	Argila i nodols de carbonat		
<b>Relacions Físiques</b>		<b>Orgànica</b>	Carbons		
		<b>Artificial</b>	Moneda		
<b>Igual a</b> 57 73		<b>Datació</b>	<b>Criteri datació</b>		
<b>Cobreix</b>	<b>Cobert per</b> 14	<b>Interpretació</b>	Finals del S. XIII- Ceràmic		
<b>Farceix</b>	<b>Farcit per</b>	<b>Observacions</b>	Farciment		
<b>Talla</b>	<b>Tallat per</b>	<b>Afecció</b>	<b>Si</b> <input type="checkbox"/>	<b>Tipus</b>	<b>%</b> <input type="checkbox"/>
<b>Es recolza</b>	<b>Se li recolza</b>	<b>No</b> <input type="checkbox"/>			
<b>Es lliura</b>	<b>Se li lliura</b>				

Foto. Plan.

<b>Definició UE</b>	<b>Textura</b> Compacta	<b>Composició</b>	<b>Sector</b> TR	<b>Zona</b> B	<b>UE</b> 60
Estrat	<b>Color</b> Vermellós	<b>Geològica</b>	Argila i nòduls de carbonat		
<b>Relacions Físiques</b>		<b>Orgànica</b>			
		<b>Artificial</b>	Ceràmica i material litic		
<b>Igual a</b> 53 71		<b>Datació</b>	<b>Criteri datació</b>		
<b>Cobreix</b>	<b>Cobert per</b> 52 57 72 85	<b>Interpretació</b>	Tardoromana Ceràmic		
<b>Farceix</b>	<b>Farcit per</b>	<b>Observacions</b>	Colmatació		
<b>Talla</b>	<b>Tallat per</b> 11 31 49 54 56 67 79 95 123 148	<b>Afecció</b>	<b>Si</b> <input type="checkbox"/>	<b>Tipus</b>	<b>%</b> <input type="checkbox"/>
<b>Es recolza</b>	<b>Se li recolza</b>	<b>No</b> <input type="checkbox"/>	Podria ser el nivell de la necròpolis romana.		
<b>Es lliura</b>	<b>Se li lliura</b>				

Foto. Plan.

<b>Definició UE</b>	<b>Textura</b>	<b>Composició</b>	<b>Sector</b> <input type="checkbox"/>	<b>Zona</b> <input type="checkbox"/> B	<b>UE</b> <b>61</b>
Retall/Interstrat	<input type="text"/>	<b>Geològica</b>	<input type="text"/>		
<b>Relacions Físiques</b>	<b>Color</b>	<b>Orgànica</b>	<input type="text"/>		
	<input type="text"/>	<b>Artificial</b>	<input type="text"/>		
<b>Igual a</b>		<b>Datació</b>	<input type="text"/>	<b>Criteri datació</b>	<input type="text"/>
<b>Cobreix</b>	<b>Cobert per</b>	<b>Interpretació</b>	<input type="text"/>		
		Trinxera de fonamentació			
<b>Farceix</b>	<b>Farcit per</b>	<b>Observacions</b>	<input type="text"/>		
	63				
<b>Talla</b>	<b>Tallat per</b>				
14 27 33 36 64					
<b>Es recolza</b>	<b>Se li recolza</b>	<b>Afecció</b>	<b>Si</b> <input type="checkbox"/>	<b>Tipus</b>	<input type="text"/>
		<b>No</b> <input type="checkbox"/>	<input type="text"/>	%	<input type="text"/>
<b>Es lliura</b>	<b>Se li lliura</b>				

<b>Definició UE</b>	<b>Textura</b>	<b>Composició</b>	<b>Sector</b> <input type="checkbox"/>	<b>Zona</b> <input type="checkbox"/> B	<b>UE</b> <b>62</b>
Estrat	Solta	<b>Geològica</b>	Argila, sorres		
<b>Relacions Físiques</b>	<b>Color</b>	<b>Orgànica</b>	Òssos		
	Ataronjat	<b>Artificial</b>	Ceràmica, material constructiu		
<b>Igual a</b>		<b>Datació</b>	<input type="text"/>	<b>Criteri datació</b>	<input type="text"/>
<b>Cobreix</b>	<b>Cobert per</b>	<b>Interpretació</b>	<input type="text"/>		
45	48	Farciment			
<b>Farceix</b>	<b>Farcit per</b>	<b>Observacions</b>	<input type="text"/>		
65 66 74 102					
<b>Talla</b>	<b>Tallat per</b>				
	27				
<b>Es recolza</b>	<b>Se li recolza</b>	<b>Afecció</b>	<b>Si</b> <input type="checkbox"/>	<b>Tipus</b>	<input type="text"/>
		<b>No</b> <input type="checkbox"/>	<input type="text"/>	%	<input type="text"/>
<b>Es lliura</b>	<b>Se li lliura</b>				

<b>Definició UE</b>	<b>Textura</b>	<b>Composició</b>	<b>Sector</b> <input type="checkbox"/>	<b>Zona</b> <input type="checkbox"/> B	<b>UE</b> <b>63</b>
Estructura	<input type="text"/>	<b>Geològica</b>	<input type="text"/>		
<b>Relacions Físiques</b>	<b>Color</b>	<b>Orgànica</b>	Malacologia, ossos fauna		
	<input type="text"/>	<b>Artificial</b>	Metalls, argamassa ataronjada, rajoles.		
<b>Igual a</b>		<b>Datació</b>	<input type="text"/>	<b>Criteri datació</b>	<input type="text"/>
<b>Cobreix</b>	<b>Cobert per</b>	<b>Interpretació</b>	<input type="text"/>		
	62	Mur			
<b>Farceix</b>	<b>Farcit per</b>	<b>Observacions</b>	<input type="text"/>		
61		El material que es va trobar formava part de morter de propi mur.			
<b>Talla</b>	<b>Tallat per</b>				
	27				
<b>Es recolza</b>	<b>Se li recolza</b>	<b>Afecció</b>	<b>Si</b> <input checked="" type="checkbox"/>	<b>Tipus</b>	<input type="text"/>
		<b>No</b> <input type="checkbox"/>	<input type="text"/>	Total	% <input type="text"/>
<b>Es lliura</b>	<b>Se li lliura</b>				

<b>Definició UE</b>	<b>Textura</b>	<b>Composició</b>	<b>Sector</b> <input type="checkbox"/>	<b>Zona</b> <input type="checkbox"/> B	<b>UE</b> <b>64</b>
Estructura	<input type="text"/>	<b>Geològica</b>	<input type="text"/>		
<b>Relacions Físiques</b>	<b>Color</b>	<b>Orgànica</b>	<input type="text"/>		
	<input type="text"/>	<b>Artificial</b>	Pedres irregulars, argamassa groc ataronjat		
<b>Igual a</b>		<b>Datació</b>	<input type="text"/> S. XVI -XVII	<b>Criteri datació</b>	<input type="text"/> Arquitectònic/Artís
<b>Cobreix</b>	<b>Cobert per</b>	<b>Interpretació</b>	<input type="text"/> Mur		
	1	<b>Observacions</b>	<input type="text"/> Només es documenta parcialment ja que està al tall de la rasa.		
<b>Farceix</b>	<b>Farcit per</b>	<b>Afecció</b>	<b>Si</b> <input checked="" type="checkbox"/>	<b>Tipus</b>	<input type="text"/>
90		<b>No</b> <input type="checkbox"/>	<b>Total</b>	<input type="text"/>	<b>%</b> <input type="text"/>
<b>Talla</b>	<b>Tallat per</b>				
	61				
<b>Es recolza</b>	<b>Se li recolza</b>				
<b>Es lliura</b>	<b>Se li lliura</b>				

<b>Definició UE</b>	<b>Textura</b>	<b>Composició</b>	<b>Sector</b> <input type="checkbox"/>	<b>Zona</b> <input type="checkbox"/> B	<b>UE</b> <b>65</b>
Estructura	<input type="text"/>	<b>Geològica</b>	<input type="text"/>		
<b>Relacions Físiques</b>	<b>Color</b>	<b>Orgànica</b>	<input type="text"/>		
	<input type="text"/>	<b>Artificial</b>	Blocs de pedres, argamassa groc-ataronjat		
<b>Igual a</b>		<b>Datació</b>	<input type="text"/> S. XV	<b>Criteri datació</b>	<input type="text"/> Ceràmic
66 74 102	<b>Cobreix</b>	<b>Interpretació</b>	<input type="text"/> Mur		
	<b>Cobert per</b>	<b>Observacions</b>	<input type="text"/> Dipòsit, pou mort.		
<b>Farceix</b>	<b>Farcit per</b>	<b>Afecció</b>	<b>Si</b> <input checked="" type="checkbox"/>	<b>Tipus</b>	<input type="text"/>
87		<b>No</b> <input type="checkbox"/>	<b>Total</b>	<input type="text"/>	<b>%</b> <input type="text"/>
<b>Talla</b>	<b>Tallat per</b>				
	48 62				
<b>Es recolza</b>	<b>Se li recolza</b>				
<b>Es lliura</b>	<b>Se li lliura</b>				

<b>Definició UE</b>	<b>Textura</b>	<b>Composició</b>	<b>Sector</b> <input type="checkbox"/>	<b>Zona</b> <input type="checkbox"/> B	<b>UE</b> <b>66</b>
Estructura	<input type="text"/>	<b>Geològica</b>	<input type="text"/>		
<b>Relacions Físiques</b>	<b>Color</b>	<b>Orgànica</b>	<input type="text"/>		
	<input type="text"/>	<b>Artificial</b>	Blocs de pedra, argamassa groc ataronjat		
<b>Igual a</b>		<b>Datació</b>	<input type="text"/> S. XV	<b>Criteri datació</b>	<input type="text"/> Ceràmic
65 74 102	<b>Cobreix</b>	<b>Interpretació</b>	<input type="text"/> Mur		
	<b>Cobert per</b>	<b>Observacions</b>	<input type="text"/> Mur que formaria part d' un dipòsit o pou mort juntament amb els murs UE65, UE74, UE102.		
<b>Farceix</b>	<b>Farcit per</b>	<b>Afecció</b>	<b>Si</b> <input checked="" type="checkbox"/>	<b>Tipus</b>	<input type="text"/>
88		<b>No</b> <input type="checkbox"/>	<b>Total</b>	<input type="text"/>	<b>%</b> <input type="text"/>
<b>Talla</b>	<b>Tallat per</b>				
	48 62				
<b>Es recolza</b>	<b>Se li recolza</b>				
<b>Es lliura</b>	<b>Se li lliura</b>				

<b>Definició UE</b>	<b>Textura</b>	<b>Composició</b>	<b>Sector</b> <input type="checkbox"/>	<b>Zona</b> <input type="checkbox"/> B	<b>UE</b> <b>67</b>
Retall/Interstrat		<b>Geològica</b>			
<b>Relacions Físiques</b>	<b>Color</b>	<b>Orgànica</b>			
		<b>Artificial</b>			
<b>Igual a</b>		<b>Datació</b>	<b>Criteri datació</b>		
<b>Cobreix</b>	<b>Cobert per</b>	<b>Interpretació</b>	S.XX		
		Indeterminat			
<b>Farceix</b>	<b>Farcit per</b>	<b>Observacions</b>			
	68	Sembla ser un sodeig d'època contemporània de l'obra fet amb màquina retroexcavadora.			
<b>Talla</b>	<b>Tallat per</b>	<b>Afecció</b>	<b>Si</b> <input type="checkbox"/>	<b>Tipus</b>	% <input type="checkbox"/>
14 53 69		<b>No</b> <input type="checkbox"/>			
<b>Es recolza</b>	<b>Se li recolza</b>				
<b>Es lliura</b>	<b>Se li lliura</b>				
		<b>Foto.</b>	<b>Plan.</b>		
		014			
		017			

<b>Definició UE</b>	<b>Textura</b>	<b>Composició</b>	<b>Sector</b> <input type="checkbox"/>	<b>Zona</b> <input type="checkbox"/> B	<b>UE</b> <b>68</b>
Estrat	Solta	<b>Geològica</b>	Argila, sorres		
<b>Relacions Físiques</b>	<b>Color</b>	<b>Orgànica</b>			
	Gris Clar	<b>Artificial</b>	Material Constructiu, ceràmica, roba, llaunes		
<b>Igual a</b>		<b>Datació</b>	<b>Criteri datació</b>		
<b>Cobreix</b>	<b>Cobert per</b>	<b>Interpretació</b>	S. XXI	Estratigràfic	
	1	Farciment			
<b>Farceix</b>	<b>Farcit per</b>	<b>Observacions</b>			
67					
<b>Talla</b>	<b>Tallat per</b>	<b>Afecció</b>	<b>Si</b> <input type="checkbox"/>	<b>Tipus</b>	% <input type="checkbox"/>
		<b>No</b> <input type="checkbox"/>			
<b>Es recolza</b>	<b>Se li recolza</b>				
<b>Es lliura</b>	<b>Se li lliura</b>				
		<b>Foto.</b>	<b>Plan.</b>		

<b>Definició UE</b>	<b>Textura</b>	<b>Composició</b>	<b>Sector</b> <input type="checkbox"/>	<b>Zona</b> <input type="checkbox"/> B	<b>UE</b> <b>69</b>
Estrat	Compacta	<b>Geològica</b>	Argila, carbonats		
<b>Relacions Físiques</b>	<b>Color</b>	<b>Orgànica</b>			
	Vermellós	<b>Artificial</b>			
<b>Igual a</b>		<b>Datació</b>	<b>Criteri datació</b>		
<b>Cobreix</b>	<b>Cobert per</b>	<b>Interpretació</b>	Quaternari	Estratigràfic	
	53 314	Terreny geològic			
<b>Farceix</b>	<b>Farcit per</b>	<b>Observacions</b>			
		Terreny natural de la zona			
<b>Talla</b>	<b>Tallat per</b>	<b>Afecció</b>	<b>Si</b> <input type="checkbox"/>	<b>Tipus</b>	% <input type="checkbox"/>
	11 67174 201 458 462 501 508 5	<b>No</b> <input type="checkbox"/>			
<b>Es recolza</b>	<b>Se li recolza</b>				
<b>Es lliura</b>	<b>Se li lliura</b>				
		<b>Foto.</b>	<b>Plan.</b>		
		017			
		108			
		109			



<b>Definició UE</b>	<b>Textura</b> Compacta	<b>Composició</b>	<b>Sector</b> <input type="checkbox"/>	<b>Zona</b> B	<b>UE</b> 70
Estrat		<b>Geològica</b> Argila			
<b>Relacions Físiques</b>	<b>Color</b> Marró Fosc	<b>Orgànica</b>			
		<b>Artificial</b> Ceràmica, vidre			
<b>Igual a</b> 46		<b>Datació</b>	<b>Criteri datació</b>		
<b>Cobreix</b> 72	<b>Cobert per</b> 43	<b>Interpretació</b>	Colmatació		
<b>Farceix</b>	<b>Farcit per</b>	<b>Observacions</b>			
<b>Talla</b>	<b>Tallat per</b> 39 42 75 87 88	<b>Afecció</b> Si <input type="checkbox"/>	<b>Tipus</b>	%	<input type="checkbox"/>
<b>Es recolza</b>	<b>Se li recolza</b>	No <input type="checkbox"/>			
<b>Es lliura</b>	<b>Se li lliura</b>				

<b>Definició UE</b>	<b>Textura</b> Compacta	<b>Composició</b>	<b>Sector</b> <input type="checkbox"/>	<b>Zona</b> B	<b>UE</b> 71
Estrat		<b>Geològica</b> Argila, carbonats			
<b>Relacions Físiques</b>	<b>Color</b> Vermellós	<b>Orgànica</b>			
		<b>Artificial</b> Ceràmica i lític			
<b>Igual a</b> 53 60 292 314		<b>Datació</b>	<b>Criteri datació</b>		
<b>Cobreix</b> 69	<b>Cobert per</b> 57 72 85	<b>Interpretació</b>	Tardoromana Ceràmic		
<b>Farceix</b>	<b>Farcit per</b>	<b>Observacions</b>	Podria ser el nivell de la necròpolis romana.		
<b>Talla</b>	<b>Tallat per</b> 11 31 54 56 67	<b>Afecció</b> Si <input type="checkbox"/>	<b>Tipus</b>	%	<input type="checkbox"/>
<b>Es recolza</b>	<b>Se li recolza</b>	No <input type="checkbox"/>			
<b>Es lliura</b>	<b>Se li lliura</b>				

<b>Definició UE</b>	<b>Textura</b> Compacta	<b>Composició</b>	<b>Sector</b> <input type="checkbox"/>	<b>Zona</b> B	<b>UE</b> 72
Estrat		<b>Geològica</b> Argila, sorres			
<b>Relacions Físiques</b>	<b>Color</b> Marró Fosc	<b>Orgànica</b> Carbons			
		<b>Artificial</b> Ceràmica, bronze			
<b>Igual a</b>		<b>Datació</b>	<b>Criteri datació</b>		
<b>Cobreix</b> 85	<b>Cobert per</b> 46	<b>Interpretació</b>	S. XV Ceràmic		
<b>Farceix</b>	<b>Farcit per</b>	<b>Observacions</b>	Colmatació		
<b>Talla</b>	<b>Tallat per</b> 37 42 75 86	<b>Afecció</b> Si <input type="checkbox"/>	<b>Tipus</b>	%	<input type="checkbox"/>
<b>Es recolza</b>	<b>Se li recolza</b>	No <input type="checkbox"/>			
<b>Es lliura</b>	<b>Se li lliura</b>				

<b>Definició UE</b>	<b>Textura</b>	<b>Composició</b>	<b>Sector</b> <input type="checkbox"/>	<b>Zona</b> <input type="checkbox"/> B	<b>UE</b> <b>73</b>
Estrat	Solta	<b>Geològica</b>	Argila, carbonats		
<b>Relacions Físiques</b>	<b>Color</b>	<b>Orgànica</b>	Carbons		
	Gris Fosc	<b>Artificial</b>	Cceràmica, vidre, moneda		
<b>Igual a</b> 57 59		<b>Datació</b>	<b>Criteri datació</b>		
<b>Cobreix</b>	<b>Cobert per</b>	<b>Interpretació</b>	Fin.S. XIII-XIV	Ceràmic	
	14	Farciment			
<b>Farceix</b>	<b>Farcit per</b>	<b>Observacions</b>			
56					
<b>Talla</b>	<b>Tallat per</b>				
<b>Es recolza</b>	<b>Se li recolza</b>				
<b>Es lliura</b>	<b>Se li lliura</b>				
		<b>Afecció</b>	<b>Si</b> <input type="checkbox"/>	<b>Tipus</b>	% <input type="checkbox"/>
		<b>No</b> <input type="checkbox"/>			

<b>Definició UE</b>	<b>Textura</b>	<b>Composició</b>	<b>Sector</b> <input type="checkbox"/>	<b>Zona</b> <input type="checkbox"/> B	<b>UE</b> <b>74</b>
Estructura		<b>Geològica</b>			
<b>Relacions Físiques</b>	<b>Color</b>	<b>Orgànica</b>			
		<b>Artificial</b>	Pedres, argamassa groc ataronjat		
<b>Igual a</b> 65 66 102		<b>Datació</b>	<b>Criteri datació</b>		
<b>Cobreix</b>	<b>Cobert per</b>	<b>Interpretació</b>	S. XV	Ceràmic	
	1	Mur			
<b>Farceix</b>	<b>Farcit per</b>	<b>Observacions</b>			
94	48 62	Mur que formaria part d' un dipòsit o pou mort juntament amb els murs UE65, UE66, UE 102.			
<b>Talla</b>	<b>Tallat per</b>				
<b>Es recolza</b>	<b>Se li recolza</b>				
<b>Es lliura</b>	<b>Se li lliura</b>				
		<b>Afecció</b>	<b>Si</b> <input checked="" type="checkbox"/>	<b>Tipus</b>	% <input type="checkbox"/>
		<b>No</b> <input type="checkbox"/>		Parcial	

<b>Definició UE</b>	<b>Textura</b>	<b>Composició</b>	<b>Sector</b> <input type="checkbox"/>	<b>Zona</b> <input type="checkbox"/> B	<b>UE</b> <b>75</b>
Retall/Interestrat		<b>Geològica</b>			
<b>Relacions Físiques</b>	<b>Color</b>	<b>Orgànica</b>			
		<b>Artificial</b>			
<b>Igual a</b>		<b>Datació</b>	<b>Criteri datació</b>		
<b>Cobreix</b>	<b>Cobert per</b>	<b>Interpretació</b>			
	43	Indeterminat			
<b>Farceix</b>	<b>Farcit per</b>	<b>Observacions</b>			
	76	Només s'ha documentat parcialment ja que queda sota el mur UE41.			
<b>Talla</b>	<b>Tallat per</b>				
46 72					
<b>Es recolza</b>	<b>Se li recolza</b>				
<b>Es lliura</b>	<b>Se li lliura</b>				
		<b>Afecció</b>	<b>Si</b> <input type="checkbox"/>	<b>Tipus</b>	% <input type="checkbox"/>
		<b>No</b> <input type="checkbox"/>			

<b>Definició UE</b>	<b>Textura</b>	<b>Composició</b>	<b>Sector</b> <input type="checkbox"/>	<b>Zona</b> <input type="checkbox"/> B	<b>UE</b> <b>76</b>
Estrat	Compacta	<b>Geològica</b>	Argila		
<b>Relacions Físiques</b>	<b>Color</b>	<b>Orgànica</b>	Carbons		
	Marró	<b>Artificial</b>			
<b>Igual a</b>	<b>Cobert per</b>	<b>Datació</b>	<b>Criteri datació</b>		
<b>Cobreix</b>		S.XVI-XVII	Ceràmic		
<b>Farceix</b>	<b>Farcit per</b>	<b>Interpretació</b>	Farciment		
75		<b>Observacions</b>			
<b>Talla</b>	<b>Tallat per</b>				
<b>Es recolza</b>	<b>Se li recolza</b>				
	41				
<b>Es lliura</b>	<b>Se li lliura</b>				
		<b>Afecció</b>	<b>Si</b> <input type="checkbox"/>	<b>Tipus</b>	<b>%</b> <input type="checkbox"/>
		<b>No</b> <input type="checkbox"/>			

<b>Definició UE</b>	<b>Textura</b>	<b>Composició</b>	<b>Sector</b> <input type="checkbox"/>	<b>Zona</b> <input type="checkbox"/> B	<b>UE</b> <b>77</b>
Retall/Interestrat		<b>Geològica</b>			
<b>Relacions Físiques</b>	<b>Color</b>	<b>Orgànica</b>			
		<b>Artificial</b>			
<b>Igual a</b>	<b>Cobert per</b>	<b>Datació</b>	<b>Criteri datació</b>		
<b>Cobreix</b>					
<b>Farceix</b>	<b>Farcit per</b>	<b>Interpretació</b>	Trinxera de fonamentació		
	2	<b>Observacions</b>			
<b>Talla</b>	<b>Tallat per</b>				
14 52					
<b>Es recolza</b>	<b>Se li recolza</b>				
<b>Es lliura</b>	<b>Se li lliura</b>				
		<b>Afecció</b>	<b>Si</b> <input type="checkbox"/>	<b>Tipus</b>	<b>%</b> <input type="checkbox"/>
		<b>No</b> <input type="checkbox"/>			

<b>Definició UE</b>	<b>Textura</b>	<b>Composició</b>	<b>Sector</b> <input type="checkbox"/>	<b>Zona</b> <input type="checkbox"/> B	<b>UE</b> <b>78</b>
Retall/Interestrat		<b>Geològica</b>			
<b>Relacions Físiques</b>	<b>Color</b>	<b>Orgànica</b>			
		<b>Artificial</b>			
<b>Igual a</b>	<b>Cobert per</b>	<b>Datació</b>	<b>Criteri datació</b>		
<b>Cobreix</b>		S. XIX	Estratigràfic		
<b>Farceix</b>	<b>Farcit per</b>	<b>Interpretació</b>	Retall de claveguera		
	3	<b>Observacions</b>			
<b>Talla</b>	<b>Tallat per</b>				
5 14					
<b>Es recolza</b>	<b>Se li recolza</b>				
<b>Es lliura</b>	<b>Se li lliura</b>				
		<b>Afecció</b>	<b>Si</b> <input type="checkbox"/>	<b>Tipus</b>	<b>%</b> <input type="checkbox"/>
		<b>No</b> <input type="checkbox"/>			

<b>Definició UE</b>	<b>Textura</b>	<b>Composició</b>	<b>Sector</b> <input type="checkbox"/>	<b>Zona</b> <input type="checkbox"/> B	<b>UE</b> <b>79</b>
Retall/Interestrat	<input type="text"/>	<b>Geològica</b>	<input type="text"/>		
<b>Relacions Físiques</b>	<b>Color</b>	<b>Orgànica</b>	<input type="text"/>		
	<input type="text"/>	<b>Artificial</b>	<input type="text"/>		
<b>Igual a</b>		<b>Datació</b>	<input type="text"/>	<b>Criteri datació</b>	<input type="text"/>
<b>Cobreix</b>	<b>Cobert per</b>	<b>Interpretació</b>	<input type="text"/>		
<b>Farceix</b>	<b>Farcit per</b>	Retall de pou			
<b>Talla</b>	<b>Tallat per</b>	<b>Observacions</b>	<input type="text"/>		
14 16 53 69					
<b>Es recolza</b>	<b>Se li recolza</b>	<b>Afecció</b>	<b>Si</b> <input type="checkbox"/>	<b>Tipus</b>	<input type="text"/>
<b>Es lliura</b>	<b>Se li lliura</b>	<b>No</b> <input type="checkbox"/>		<input type="text"/>	% <input type="text"/>

<b>Definició UE</b>	<b>Textura</b>	<b>Composició</b>	<b>Sector</b> <input type="checkbox"/>	<b>Zona</b> <input type="checkbox"/> B	<b>UE</b> <b>80</b>
Retall/Interestrat	<input type="text"/>	<b>Geològica</b>	<input type="text"/>		
<b>Relacions Físiques</b>	<b>Color</b>	<b>Orgànica</b>	<input type="text"/>		
	<input type="text"/>	<b>Artificial</b>	<input type="text"/>		
<b>Igual a</b>		<b>Datació</b>	<input type="text"/>	<b>Criteri datació</b>	<input type="text"/>
<b>Cobreix</b>	<b>Cobert per</b>	<b>Interpretació</b>	<input type="text"/>		
<b>Farceix</b>	<b>Farcit per</b>	Retall de claveguera			
<b>Talla</b>	<b>Tallat per</b>	<b>Observacions</b>	<input type="text"/>		
14					
<b>Es recolza</b>	<b>Se li recolza</b>	<b>Afecció</b>	<b>Si</b> <input type="checkbox"/>	<b>Tipus</b>	<input type="text"/>
<b>Es lliura</b>	<b>Se li lliura</b>	<b>No</b> <input type="checkbox"/>		<input type="text"/>	% <input type="text"/>

<b>Definició UE</b>	<b>Textura</b>	<b>Composició</b>	<b>Sector</b> <input type="checkbox"/>	<b>Zona</b> <input type="checkbox"/> B	<b>UE</b> <b>81</b>
Retall/Interestrat	<input type="text"/>	<b>Geològica</b>	<input type="text"/>		
<b>Relacions Físiques</b>	<b>Color</b>	<b>Orgànica</b>	<input type="text"/>		
	<input type="text"/>	<b>Artificial</b>	<input type="text"/>		
<b>Igual a</b>		<b>Datació</b>	<input type="text"/>	<b>Criteri datació</b>	<input type="text"/>
<b>Cobreix</b>	<b>Cobert per</b>	<b>Interpretació</b>	<input type="text"/>		
<b>Farceix</b>	<b>Farcit per</b>	Trinxera de fonamentació			
<b>Talla</b>	<b>Tallat per</b>	<b>Observacions</b>	<input type="text"/>		
14 17 19					
<b>Es recolza</b>	<b>Se li recolza</b>	<b>Afecció</b>	<b>Si</b> <input type="checkbox"/>	<b>Tipus</b>	<input type="text"/>
<b>Es lliura</b>	<b>Se li lliura</b>	<b>No</b> <input type="checkbox"/>		<input type="text"/>	% <input type="text"/>

<b>Definició UE</b> Estrat	<b>Textura</b> Compacta	<b>Composició</b>	<b>Sector</b> <input type="checkbox"/>	<b>Zona</b> <input type="checkbox"/> B	<b>UE</b> <b>82</b>
<b>Relacions Físiques</b>	<b>Color</b> Marró Clar	<b>Geològica</b> Argila, carbonats, petits codols	<b>Foto. Plan.</b>		
<b>Igual a</b>	<b>Cobert per</b> 85	<b>Orgànica</b> Òssos	<b>Datació</b>	<b>Criteri datació</b>	
<b>Farceix</b>	<b>Farcit per</b>	<b>Artificial</b> Ceràmica	<b>Interpretació</b> Colmatació		
<b>Talla</b>	<b>Tallat per</b>	<b>Observacions</b> Sembla una impronta de mur semblant a la UE58.			
<b>Es recolza</b>	<b>Se li recolza</b>	<b>Afecció</b> Si <input type="checkbox"/> No <input type="checkbox"/> <b>Tipus</b> % <input type="checkbox"/>			
<b>Es lliura</b>	<b>Se li lliura</b>				

<b>Definició UE</b> Retall/Interestrat	<b>Textura</b>	<b>Composició</b>	<b>Sector</b> <input type="checkbox"/>	<b>Zona</b> <input type="checkbox"/> B	<b>UE</b> <b>83</b>
<b>Relacions Físiques</b>	<b>Color</b>	<b>Geològica</b>	<b>Foto. Plan.</b>		
<b>Igual a</b>	<b>Cobert per</b>	<b>Orgànica</b>	<b>Datació</b>	<b>Criteri datació</b>	
<b>Farceix</b>	<b>Farcit per</b> 84	<b>Artificial</b>	<b>Interpretació</b> Sitja		
<b>Talla</b>	<b>Tallat per</b> 82 85	<b>Observacions</b> Només es va localitzar la part final de la fossa ja que estava arrassada.			
<b>Es recolza</b>	<b>Se li recolza</b>	<b>Afecció</b> Si <input type="checkbox"/> No <input type="checkbox"/> <b>Tipus</b> % <input type="checkbox"/>			
<b>Es lliura</b>	<b>Se li lliura</b>				

<b>Definició UE</b> Estrat	<b>Textura</b> Solta	<b>Composició</b>	<b>Sector</b> <input type="checkbox"/>	<b>Zona</b> <input type="checkbox"/> B	<b>UE</b> <b>84</b>
<b>Relacions Físiques</b>	<b>Color</b> Marró	<b>Geològica</b> Argila, petits nodols carbonatats	<b>Foto. Plan.</b>		
<b>Igual a</b>	<b>Cobert per</b> 72	<b>Orgànica</b>	<b>Datació</b> Ant. S.XV	<b>Criteri datació</b> Estratigràfic	
<b>Farceix</b>	<b>Farcit per</b>	<b>Artificial</b> Ceràmica	<b>Interpretació</b> Farciment		
<b>Talla</b>	<b>Tallat per</b>	<b>Observacions</b>			
<b>Es recolza</b>	<b>Se li recolza</b>	<b>Afecció</b> Si <input type="checkbox"/> No <input type="checkbox"/> <b>Tipus</b> % <input type="checkbox"/>			
<b>Es lliura</b>	<b>Se li lliura</b>				

<b>Definició UE</b> Estrat	<b>Textura</b> Compacta	<b>Composició</b>	<b>Sector</b> <input type="checkbox"/>	<b>Zona</b> <input type="checkbox"/> B	<b>UE</b> <b>85</b>
<b>Relacions Físiques</b>	<b>Color</b> Marró Gris	<b>Geològica</b> Argila	<b>Orgànica</b> Malacologia, òssos fauna		
<b>Igual a</b> 287		<b>Artificial</b> Ceràmica		<b>Datació</b> Tardoromana	<b>Criteri datació</b> Ceràmic
<b>Cobreix</b> 53	<b>Cobert per</b> 72	<b>Interpretació</b> Colmatació			
<b>Farceix</b>	<b>Farcit per</b>	<b>Observacions</b>			
<b>Talla</b>	<b>Tallat per</b> 75 83	<b>Afecció</b> Si <input type="checkbox"/> No <input type="checkbox"/> <b>Tipus</b> <input type="text"/> % <input type="text"/>			
<b>Es recolza</b>	<b>Se li recolza</b>	<b>Foto. Plan.</b>			
<b>Es lliura</b>	<b>Se li lliura</b>				

<b>Definició UE</b> Retall/Interestrat	<b>Textura</b>	<b>Composició</b>	<b>Sector</b> <input type="checkbox"/>	<b>Zona</b> <input type="checkbox"/> B	<b>UE</b> <b>86</b>
<b>Relacions Físiques</b>	<b>Color</b>	<b>Geològica</b>	<b>Orgànica</b>		
<b>Igual a</b>		<b>Artificial</b>		<b>Datació</b>	<b>Criteri datació</b>
<b>Cobreix</b>	<b>Cobert per</b>	<b>Interpretació</b> Trinxera de fonamentació			
<b>Farceix</b>	<b>Farcit per</b> 33	<b>Observacions</b>			
<b>Talla</b> 72	<b>Tallat per</b>	<b>Afecció</b> Si <input type="checkbox"/> No <input type="checkbox"/> <b>Tipus</b> <input type="text"/> % <input type="text"/>			
<b>Es recolza</b>	<b>Se li recolza</b>	<b>Foto. Plan.</b>			
<b>Es lliura</b>	<b>Se li lliura</b>				

<b>Definició UE</b> Retall/Interestrat	<b>Textura</b>	<b>Composició</b>	<b>Sector</b> <input type="checkbox"/>	<b>Zona</b> <input type="checkbox"/> B	<b>UE</b> <b>87</b>
<b>Relacions Físiques</b>	<b>Color</b>	<b>Geològica</b>	<b>Orgànica</b>		
<b>Igual a</b>		<b>Artificial</b>		<b>Datació</b>	<b>Criteri datació</b>
<b>Cobreix</b>	<b>Cobert per</b>	<b>Interpretació</b> Trinxera de fonamentació			
<b>Farceix</b>	<b>Farcit per</b> 65	<b>Observacions</b>			
<b>Talla</b>	<b>Tallat per</b>	<b>Afecció</b> Si <input type="checkbox"/> No <input type="checkbox"/> <b>Tipus</b> <input type="text"/> % <input type="text"/>			
<b>Es recolza</b>	<b>Se li recolza</b>	<b>Foto. Plan.</b>			
<b>Es lliura</b>	<b>Se li lliura</b>				

<b>Definició UE</b>	<b>Textura</b>	<b>Composició</b>	<b>Sector</b> <input type="checkbox"/>	<b>Zona</b> <input type="checkbox"/> B	<b>UE</b> <b>88</b>
Retall/Interestrat	<input type="text"/>	<b>Geològica</b>	<input type="text"/>		
<b>Relacions Físiques</b>	<b>Color</b>	<b>Orgànica</b>	<input type="text"/>		
	<input type="text"/>	<b>Artificial</b>	<input type="text"/>		
<b>Igual a</b>		<b>Datació</b>	<input type="text"/>	<b>Criteri datació</b>	<input type="text"/>
<b>Cobreix</b>	<b>Cobert per</b>	<b>Interpretació</b>	<input type="text"/>		
		Trinxera de fonamentació			
<b>Farceix</b>	<b>Farcit per</b>	<b>Observacions</b>	<input type="text"/>		
	66				
<b>Talla</b>	<b>Tallat per</b>				
14 72 85					
<b>Es recolza</b>	<b>Se li recolza</b>	<b>Afecció</b>	<b>Si</b> <input type="checkbox"/>	<b>Tipus</b>	<input type="text"/>
		<b>No</b> <input type="checkbox"/>	<input type="text"/>	%	<input type="text"/>
<b>Es lliura</b>	<b>Se li lliura</b>				

<b>Definició UE</b>	<b>Textura</b>	<b>Composició</b>	<b>Sector</b> <input type="checkbox"/>	<b>Zona</b> <input type="checkbox"/> B	<b>UE</b> <b>89</b>
Retall/Interestrat	<input type="text"/>	<b>Geològica</b>	<input type="text"/>		
<b>Relacions Físiques</b>	<b>Color</b>	<b>Orgànica</b>	<input type="text"/>		
	<input type="text"/>	<b>Artificial</b>	<input type="text"/>		
<b>Igual a</b>		<b>Datació</b>	<input type="text"/>	<b>Criteri datació</b>	<input type="text"/>
<b>Cobreix</b>	<b>Cobert per</b>	<b>Interpretació</b>	<input type="text"/>		
		Trinxera de fonamentació			
<b>Farceix</b>	<b>Farcit per</b>	<b>Observacions</b>	<input type="text"/>		
	15				
<b>Talla</b>	<b>Tallat per</b>				
14					
<b>Es recolza</b>	<b>Se li recolza</b>	<b>Afecció</b>	<b>Si</b> <input type="checkbox"/>	<b>Tipus</b>	<input type="text"/>
		<b>No</b> <input type="checkbox"/>	<input type="text"/>	%	<input type="text"/>
<b>Es lliura</b>	<b>Se li lliura</b>				

<b>Definició UE</b>	<b>Textura</b>	<b>Composició</b>	<b>Sector</b> <input type="checkbox"/>	<b>Zona</b> <input type="checkbox"/> B	<b>UE</b> <b>90</b>
Retall/Interestrat	<input type="text"/>	<b>Geològica</b>	<input type="text"/>		
<b>Relacions Físiques</b>	<b>Color</b>	<b>Orgànica</b>	<input type="text"/>		
	<input type="text"/>	<b>Artificial</b>	<input type="text"/>		
<b>Igual a</b>		<b>Datació</b>	<input type="text"/>	<b>Criteri datació</b>	<input type="text"/>
<b>Cobreix</b>	<b>Cobert per</b>	<b>Interpretació</b>	<input type="text"/>		
		Trinxera de fonamentació			
<b>Farceix</b>	<b>Farcit per</b>	<b>Observacions</b>	<input type="text"/>		
	64				
<b>Talla</b>	<b>Tallat per</b>				
<b>Es recolza</b>	<b>Se li recolza</b>	<b>Afecció</b>	<b>Si</b> <input type="checkbox"/>	<b>Tipus</b>	<input type="text"/>
		<b>No</b> <input type="checkbox"/>	<input type="text"/>	%	<input type="text"/>
<b>Es lliura</b>	<b>Se li lliura</b>				

<b>Definició UE</b>	<b>Textura</b>	<b>Composició</b>	<b>Sector</b> <input type="checkbox"/>	<b>Zona</b> <input type="checkbox"/> B	<b>UE</b> <b>91</b>
Retall/Interestrat	<input type="text"/>	<b>Geològica</b>	<input type="text"/>		
<b>Relacions Físiques</b>	<b>Color</b>	<b>Orgànica</b>	<input type="text"/>		
	<input type="text"/>	<b>Artificial</b>	<input type="text"/>		
<b>Igual a</b>		<b>Datació</b>	<input type="text"/>	<b>Criteri datació</b>	<input type="text"/>
<b>Cobreix</b>	<b>Cobert per</b>	<b>Interpretació</b>	<input type="text"/>		
<b>Farceix</b>	<b>Farcit per</b>	Trinxera de fonamentació			
	16	<b>Observacions</b>	<input type="text"/>		
<b>Talla</b>	<b>Tallat per</b>				
<b>Es recolza</b>	<b>Se li recolza</b>				
<b>Es lliura</b>	<b>Se li lliura</b>	<b>Afecció</b>	<b>Si</b> <input type="checkbox"/>	<b>Tipus</b>	<input type="text"/>
		<b>No</b> <input type="checkbox"/>	<input type="text"/>	%	<input type="text"/>

<b>Definició UE</b>	<b>Textura</b>	<b>Composició</b>	<b>Sector</b> <input type="checkbox"/>	<b>Zona</b> <input type="checkbox"/> B	<b>UE</b> <b>92</b>
Retall/Interestrat	<input type="text"/>	<b>Geològica</b>	<input type="text"/>		
<b>Relacions Físiques</b>	<b>Color</b>	<b>Orgànica</b>	<input type="text"/>		
	<input type="text"/>	<b>Artificial</b>	<input type="text"/>		
<b>Igual a</b>		<b>Datació</b>	<input type="text"/>	<b>Criteri datació</b>	<input type="text"/>
<b>Cobreix</b>	<b>Cobert per</b>	<b>Interpretació</b>	<input type="text"/>		
<b>Farceix</b>	<b>Farcit per</b>	Trinxera de fonamentació			
	17	<b>Observacions</b>	<input type="text"/>		
<b>Talla</b>	<b>Tallat per</b>				
<b>Es recolza</b>	<b>Se li recolza</b>				
<b>Es lliura</b>	<b>Se li lliura</b>	<b>Afecció</b>	<b>Si</b> <input type="checkbox"/>	<b>Tipus</b>	<input type="text"/>
		<b>No</b> <input type="checkbox"/>	<input type="text"/>	%	<input type="text"/>

<b>Definició UE</b>	<b>Textura</b>	<b>Composició</b>	<b>Sector</b> <input type="checkbox"/>	<b>Zona</b> <input type="checkbox"/> B	<b>UE</b> <b>93</b>
Retall/Interestrat	<input type="text"/>	<b>Geològica</b>	<input type="text"/>		
<b>Relacions Físiques</b>	<b>Color</b>	<b>Orgànica</b>	<input type="text"/>		
	<input type="text"/>	<b>Artificial</b>	<input type="text"/>		
<b>Igual a</b>		<b>Datació</b>	<input type="text"/>	<b>Criteri datació</b>	<input type="text"/>
<b>Cobreix</b>	<b>Cobert per</b>	<b>Interpretació</b>	<input type="text"/>		
<b>Farceix</b>	<b>Farcit per</b>	Trinxera de fonamentació			
	34	<b>Observacions</b>	<input type="text"/>		
<b>Talla</b>	<b>Tallat per</b>				
14					
<b>Es recolza</b>	<b>Se li recolza</b>				
<b>Es lliura</b>	<b>Se li lliura</b>	<b>Afecció</b>	<b>Si</b> <input type="checkbox"/>	<b>Tipus</b>	<input type="text"/>
		<b>No</b> <input type="checkbox"/>	<input type="text"/>	%	<input type="text"/>



<b>Definició UE</b>	<b>Textura</b>	<b>Composició</b>	<b>Sector</b> <input type="checkbox"/>	<b>Zona</b> <input type="checkbox"/> B	<b>UE</b> <b>94</b>
Retall/Interstrat	<input type="text"/>	<b>Geològica</b>	<input type="text"/>		
<b>Relacions Físiques</b>	<b>Color</b>	<b>Orgànica</b>	<input type="text"/>		
	<input type="text"/>	<b>Artificial</b>	<input type="text"/>		
<b>Igual a</b>		<b>Datació</b>	<input type="text"/>	<b>Criteri datació</b>	<input type="text"/>
<b>Cobreix</b>	<b>Cobert per</b>	<b>Interpretació</b>	Trinxera de fonamentació		
<b>Farceix</b>	<b>Farcit per</b>	<b>Observacions</b>	<input type="text"/>		
<b>Talla</b>	<b>Tallat per</b>				
<b>Es recolza</b>	<b>Se li recolza</b>				
<b>Es lliura</b>	<b>Se li lliura</b>	<b>Afecció</b>	<b>Si</b> <input type="checkbox"/>	<b>Tipus</b>	<input type="text"/>
		<b>No</b> <input type="checkbox"/>	<input type="text"/>	%	<input type="text"/>
					<b>Foto. Plan.</b>
					018

<b>Definició UE</b>	<b>Textura</b>	<b>Composició</b>	<b>Sector</b> <input type="checkbox"/>	<b>Zona</b> <input type="checkbox"/> B	<b>UE</b> <b>95</b>
Retall/Interstrat	<input type="text"/>	<b>Geològica</b>	<input type="text"/>		
<b>Relacions Físiques</b>	<b>Color</b>	<b>Orgànica</b>	<input type="text"/>		
	<input type="text"/>	<b>Artificial</b>	<input type="text"/>		
<b>Igual a</b>		<b>Datació</b>	<input type="text"/>	<b>Criteri datació</b>	<input type="text"/>
<b>Cobreix</b>	<b>Cobert per</b>	<b>Interpretació</b>	Indeterminat		
<b>Farceix</b>	<b>Farcit per</b>	<b>Observacions</b>	Sembla un sondeig fet amb màquina retroexcavadora, només s'ha vist parcialment ja que queda dins el tall.		
<b>Talla</b>	<b>Tallat per</b>				
<b>Es recolza</b>	<b>Se li recolza</b>	<b>Afecció</b>	<b>Si</b> <input type="checkbox"/>	<b>Tipus</b>	<input type="text"/>
<b>Es lliura</b>	<b>Se li lliura</b>	<b>No</b> <input type="checkbox"/>	<input type="text"/>	%	<input type="text"/>
					<b>Foto. Plan.</b>
					016 019

<b>Definició UE</b>	<b>Textura</b>	<b>Composició</b>	<b>Sector</b> <input type="checkbox"/>	<b>Zona</b> <input type="checkbox"/> B	<b>UE</b> <b>96</b>
Estrat	Solta	<b>Geològica</b>	Argila, pedres de grans dimensions		
<b>Relacions Físiques</b>	<b>Color</b>	<b>Orgànica</b>	<input type="text"/>		
	Marró vermellós	<b>Artificial</b>	Material constructiu		
<b>Igual a</b>		<b>Datació</b>	<input type="text"/> S. XX	<b>Criteri datació</b>	<input type="text"/> Estratigràfic
<b>Cobreix</b>	<b>Cobert per</b>	<b>Interpretació</b>	Farciment		
<b>Farceix</b>	<b>Farcit per</b>	<b>Observacions</b>	<input type="text"/>		
<b>Talla</b>	<b>Tallat per</b>				
<b>Es recolza</b>	<b>Se li recolza</b>	<b>Afecció</b>	<b>Si</b> <input type="checkbox"/>	<b>Tipus</b>	<input type="text"/>
<b>Es lliura</b>	<b>Se li lliura</b>	<b>No</b> <input type="checkbox"/>	<input type="text"/>	%	<input type="text"/>
					<b>Foto. Plan.</b>
					019

<b>Definició UE</b>	<b>Textura</b>	<b>Composició</b>	<b>Sector</b> <input type="checkbox"/>	<b>Zona</b> <input type="checkbox"/> B	<b>UE</b> <b>97</b>
Estrat	Compacta	<b>Geològica</b>	Argila		
<b>Relacions Físiques</b>	<b>Color</b>	<b>Orgànica</b>			
	Marró	<b>Artificial</b>	Ceràmica		
<b>Igual a</b>	<b>Cobert per</b>	<b>Datació</b>	<b>Criteri datació</b>		
Cobreix	1	S. XIX-XX	Estratigràfic		
49	<b>Farcit per</b>	<b>Interpretació</b>	Farciment		
<b>Farceix</b>		<b>Observacions</b>			
<b>Talla</b>	<b>Tallat per</b>				
<b>Es recolza</b>	<b>Se li recolza</b>				
<b>Es lliura</b>	<b>Se li lliura</b>	<b>Afecció</b>	<b>Si</b> <input type="checkbox"/>	<b>Tipus</b>	% <input type="checkbox"/>
		<b>No</b> <input type="checkbox"/>			

<b>Definició UE</b>	<b>Textura</b>	<b>Composició</b>	<b>Sector</b> <input type="checkbox"/>	<b>Zona</b> <input type="checkbox"/> B	<b>UE</b> <b>98</b>
Estructura		<b>Geològica</b>			
<b>Relacions Físiques</b>	<b>Color</b>	<b>Orgànica</b>			
		<b>Artificial</b>	Pedres, argamassa color grocataronjat		
<b>Igual a</b>	<b>Cobert per</b>	<b>Datació</b>	<b>Criteri datació</b>		
Cobreix	1	S. XV	Ceràmic		
<b>Farceix</b>	<b>Farcit per</b>	<b>Interpretació</b>	Mur		
<b>Talla</b>	<b>Tallat per</b>	<b>Observacions</b>	És el tapiament d'un pou UE124 que funcionaria amb el mur UE38, conté una gran pedra a mode de llinda, i una sèrie de carreus escairat s.		
<b>Es recolza</b>	<b>Se li recolza</b>	<b>Afecció</b>	<b>Si</b> <input checked="" type="checkbox"/>	<b>Tipus</b>	% <input type="checkbox"/>
124	102	<b>No</b> <input type="checkbox"/>	Total <input type="checkbox"/>		
<b>Es lliura</b>	<b>Se li lliura</b>				

<b>Definició UE</b>	<b>Textura</b>	<b>Composició</b>	<b>Sector</b> <input type="checkbox"/>	<b>Zona</b> <input type="checkbox"/> B	<b>UE</b> <b>99</b>
Retall/Interestrat		<b>Geològica</b>			
<b>Relacions Físiques</b>	<b>Color</b>	<b>Orgànica</b>			
		<b>Artificial</b>			
<b>Igual a</b>	<b>Cobert per</b>	<b>Datació</b>	<b>Criteri datació</b>		
Cobreix					
<b>Farceix</b>	<b>Farcit per</b>	<b>Interpretació</b>	Trinxera de fonamentació		
<b>Talla</b>	<b>Tallat per</b>	<b>Observacions</b>			
72	125				
<b>Es recolza</b>	<b>Se li recolza</b>	<b>Afecció</b>	<b>Si</b> <input type="checkbox"/>	<b>Tipus</b>	% <input type="checkbox"/>
<b>Es lliura</b>	<b>Se li lliura</b>	<b>No</b> <input type="checkbox"/>			

<b>Definició UE</b> Retall/Interstrat	<b>Textura</b> [ ]	<b>Composició</b>	<b>Sector</b> [ ]	<b>Zona</b> [ B ]	<b>UE</b> <b>100</b>
<b>Relacions Físiques</b>	<b>Color</b> [ ]	<b>Geològica</b> [ ]	<b>Foto. Plan.</b>		
<b>Relacions Físiques</b>		<b>Orgànica</b> [ ]			
		<b>Artificial</b> [ ]			
<b>Igual a</b>			<b>Datació</b> [ ]	<b>Criteri datació</b> [ ]	
<b>Cobreix</b>	<b>Cobert per</b> [ ]		<b>Interpretació</b> Indeterminat		
<b>Farceix</b>	<b>Farcit per</b> 101		<b>Observacions</b> [ ]		
<b>Talla</b> 85	<b>Tallat per</b> [ ]				
<b>Es recolza</b>	<b>Se li recolza</b>				
<b>Es lliura</b>	<b>Se li lliura</b>				
		<b>Afecció</b> Si [ ] No [ ]	<b>Tipus</b> [ ]	% [ ]	

<b>Definició UE</b> Estrat	<b>Textura</b> Compacta	<b>Composició</b>	<b>Sector</b> [ ]	<b>Zona</b> [ B ]	<b>UE</b> <b>101</b>
<b>Relacions Físiques</b>	<b>Color</b> Marró Fosc	<b>Geològica</b> Argila	<b>Foto. Plan.</b>		
		<b>Orgànica</b> [ ]			
		<b>Artificial</b> Ceràmica			
<b>Igual a</b>			<b>Datació</b> [ ]	<b>Criteri datació</b> [ ]	
<b>Cobreix</b>	<b>Cobert per</b> 72		<b>Interpretació</b> Farciment		
<b>Farceix</b>	<b>Farcit per</b> 100		<b>Observacions</b> [ ]		
<b>Talla</b>	<b>Tallat per</b> 27				
<b>Es recolza</b>	<b>Se li recolza</b>				
<b>Es lliura</b>	<b>Se li lliura</b>				
		<b>Afecció</b> Si [ ] No [ ]	<b>Tipus</b> [ ]	% [ ]	

<b>Definició UE</b> Estructura	<b>Textura</b> [ ]	<b>Composició</b>	<b>Sector</b> [ ]	<b>Zona</b> [ B ]	<b>UE</b> <b>102</b>
<b>Relacions Físiques</b>	<b>Color</b> [ ]	<b>Geològica</b> [ ]	<b>Foto. Plan.</b>		
		<b>Orgànica</b> [ ]			
		<b>Artificial</b> Carreus, argamassa de color groc ataronjat			
<b>Igual a</b> 65 66 74			<b>Datació</b> S. XV	<b>Criteri datació</b> Ceràmic	021 022 023 037
<b>Cobreix</b>	<b>Cobert per</b> 72		<b>Interpretació</b> Revestiment		
<b>Farceix</b>	<b>Farcit per</b>		<b>Observacions</b> Revestiment de carreus escaïrats que juntament amb murs UE65, UE 66 i UE74 tindrien la funció de pou mort.		
<b>Talla</b>	<b>Tallat per</b>				
<b>Es recolza</b> 38 98 125	<b>Se li recolza</b>				
<b>Es lliura</b>	<b>Se li lliura</b>				
		<b>Afecció</b> Si [ X ] No [ ]	<b>Tipus</b> Total [ ]	% [ ]	

<b>Definició UE</b>	<b>Textura</b>	<b>Composició</b>	<b>Sector</b> <input type="checkbox"/>	<b>Zona</b> <input type="checkbox"/> B	<b>UE</b> <b>103</b>
Estructura	<input type="text"/>	<b>Geològica</b>	<input type="text"/>		
<b>Relacions Físiques</b>	<b>Color</b>	<b>Orgànica</b>	<input type="text"/>		
	<input type="text"/>	<b>Artificial</b>	<input type="text"/> Pedres, argamassa de color groc ataronjat		
<b>Igual a</b>		<b>Datació</b>	<input type="text"/> S.XV-XVI	<b>Criteri datació</b>	<input type="text"/> Estratigràfic
<b>Cobreix</b>	<b>Cobert per</b>	<b>Interpretació</b>	<input type="text"/> Mur		
	1	<b>Observacions</b>	<input type="text"/> Possible compartimentació de la UE 121.		
<b>Farceix</b>	<b>Farcit per</b>	<b>Afecció</b>	<b>Si</b> <input type="checkbox"/>	<b>Tipus</b>	<input type="text"/>
104		<b>No</b> <input checked="" type="checkbox"/>	<input type="text"/>	%	<input type="text"/>
<b>Talla</b>	<b>Tallat per</b>				
<b>Es recolza</b>	<b>Se li recolza</b>				
33	105				
<b>Es lliura</b>	<b>Se li lliura</b>				

<b>Definició UE</b>	<b>Textura</b>	<b>Composició</b>	<b>Sector</b> <input type="checkbox"/>	<b>Zona</b> <input type="checkbox"/> B	<b>UE</b> <b>104</b>
Retall/Interestrat	<input type="text"/>	<b>Geològica</b>	<input type="text"/>		
<b>Relacions Físiques</b>	<b>Color</b>	<b>Orgànica</b>	<input type="text"/>		
	<input type="text"/>	<b>Artificial</b>	<input type="text"/>		
<b>Igual a</b>		<b>Datació</b>	<input type="text"/>	<b>Criteri datació</b>	<input type="text"/>
<b>Cobreix</b>	<b>Cobert per</b>	<b>Interpretació</b>	<input type="text"/> Trinxera de fonamentació		
<b>Farceix</b>	<b>Farcit per</b>	<b>Observacions</b>	<input type="text"/>		
	103	<b>Afecció</b>	<b>Si</b> <input type="checkbox"/>	<b>Tipus</b>	<input type="text"/>
<b>Talla</b>	<b>Tallat per</b>	<b>No</b> <input type="checkbox"/>	<input type="text"/>	%	<input type="text"/>
<b>Es recolza</b>	<b>Se li recolza</b>				
<b>Es lliura</b>	<b>Se li lliura</b>				

<b>Definició UE</b>	<b>Textura</b>	<b>Composició</b>	<b>Sector</b> <input type="checkbox"/>	<b>Zona</b> <input type="checkbox"/> B	<b>UE</b> <b>105</b>
Estructura	<input type="text"/>	<b>Geològica</b>	<input type="text"/>		
<b>Relacions Físiques</b>	<b>Color</b>	<b>Orgànica</b>	<input type="text"/>		
	<input type="text"/>	<b>Artificial</b>	<input type="text"/> Pedres i argamassa color groc-ataronjat.		
<b>Igual a</b>		<b>Datació</b>	<input type="text"/> S.XV-XVI	<b>Criteri datació</b>	<input type="text"/> Estratigràfic
<b>Cobreix</b>	<b>Cobert per</b>	<b>Interpretació</b>	<input type="text"/> Mur		
<b>Farceix</b>	<b>Farcit per</b>	<b>Observacions</b>	<input type="text"/> Possible compartimentació de la UE 121, encara que no s'hi relaciona físicament.		
106		<b>Afecció</b>	<b>Si</b> <input type="checkbox"/>	<b>Tipus</b>	<input type="text"/>
<b>Talla</b>	<b>Tallat per</b>	<b>No</b> <input checked="" type="checkbox"/>	<input type="text"/>	%	<input type="text"/>
<b>Es recolza</b>	<b>Se li recolza</b>				
103					
<b>Es lliura</b>	<b>Se li lliura</b>				

<b>Definició UE</b>	<b>Textura</b>	<b>Composició</b>	<b>Sector</b> <input type="checkbox"/>	<b>Zona</b> <input type="checkbox"/> B	<b>UE</b> <b>106</b>
Retall/Interestrat	<input type="text"/>	<b>Geològica</b>	<input type="text"/>		
<b>Relacions Físiques</b>	<b>Color</b>	<b>Orgànica</b>	<input type="text"/>		
<input type="text"/>	<input type="text"/>	<b>Artificial</b>	<input type="text"/>		
<b>Igual a</b>		<b>Datació</b>	<input type="text"/>	<b>Criteri datació</b>	<input type="text"/>
<b>Cobreix</b>	<b>Cobert per</b>	<b>Interpretació</b>	<input type="text"/>		
		Trinxera de fonamentació			
<b>Farceix</b>	<b>Farcit per</b>	<b>Observacions</b>	<input type="text"/>		
	105	<input type="text"/>			
<b>Talla</b>	<b>Tallat per</b>				
<b>Es recolza</b>	<b>Se li recolza</b>	<b>Afecció</b>	<b>Si</b> <input type="checkbox"/>	<b>Tipus</b>	<input type="text"/>
		<b>No</b> <input type="checkbox"/>	<input type="text"/>	%	<input type="text"/>
<b>Es lliura</b>	<b>Se li lliura</b>				

<b>Definició UE</b>	<b>Textura</b>	<b>Composició</b>	<b>Sector</b> <input type="checkbox"/>	<b>Zona</b> <input type="checkbox"/> B	<b>UE</b> <b>107</b>
Estructura	<input type="text"/>	<b>Geològica</b>	<input type="text"/>		
<b>Relacions Físiques</b>	<b>Color</b>	<b>Orgànica</b>	<input type="text"/>		
<input type="text"/>	<input type="text"/>	<b>Artificial</b>	Pedres i argamassa color groguenc - ataronjat.		
<b>Igual a</b>		<b>Datació</b>	<input type="text"/>	<b>Criteri datació</b>	<input type="text"/>
<b>Cobreix</b>	<b>Cobert per</b>	<b>Interpretació</b>	<input type="text"/>		
	1	Mur			
<b>Farceix</b>	<b>Farcit per</b>	<b>Observacions</b>	<input type="text"/>		
	108	No s'ha pogut establir relacions físiques ni cronologia ja que queda al tall de la rasa.			
<b>Talla</b>	<b>Tallat per</b>				
<b>Es recolza</b>	<b>Se li recolza</b>	<b>Afecció</b>	<b>Si</b> <input type="checkbox"/>	<b>Tipus</b>	<input type="text"/>
		<b>No</b> <input checked="" type="checkbox"/>	<input type="text"/>	%	<input type="text"/>
<b>Es lliura</b>	<b>Se li lliura</b>				

<b>Definició UE</b>	<b>Textura</b>	<b>Composició</b>	<b>Sector</b> <input type="checkbox"/>	<b>Zona</b> <input type="checkbox"/> B	<b>UE</b> <b>108</b>
Retall/Interestrat	<input type="text"/>	<b>Geològica</b>	<input type="text"/>		
<b>Relacions Físiques</b>	<b>Color</b>	<b>Orgànica</b>	<input type="text"/>		
<input type="text"/>	<input type="text"/>	<b>Artificial</b>	<input type="text"/>		
<b>Igual a</b>		<b>Datació</b>	<input type="text"/>	<b>Criteri datació</b>	<input type="text"/>
<b>Cobreix</b>	<b>Cobert per</b>	<b>Interpretació</b>	<input type="text"/>		
		Trinxera de fonamentació			
<b>Farceix</b>	<b>Farcit per</b>	<b>Observacions</b>	<input type="text"/>		
	107	<input type="text"/>			
<b>Talla</b>	<b>Tallat per</b>				
<b>Es recolza</b>	<b>Se li recolza</b>	<b>Afecció</b>	<b>Si</b> <input type="checkbox"/>	<b>Tipus</b>	<input type="text"/>
		<b>No</b> <input type="checkbox"/>	<input type="text"/>	%	<input type="text"/>
<b>Es lliura</b>	<b>Se li lliura</b>				

<b>Definició UE</b>	<b>Textura</b>	<b>Composició</b>	<b>Sector</b> <input type="checkbox"/>	<b>Zona</b> <input type="checkbox"/> B	<b>UE</b> <b>109</b>
Estructura	<input type="text"/>	<b>Geològica</b>	<input type="text"/>		
<b>Relacions Físiques</b>	<b>Color</b>	<b>Orgànica</b>	<input type="text"/>		
	<input type="text"/>	<b>Artificial</b>	Pedres i argamassa de cal		
<b>Igual a</b>		<b>Datació</b>	<input type="text"/> S.XIX-XX	<b>Criteri datació</b>	<input type="text"/> Estratigràfic
<b>Cobreix</b>	<b>Cobert per</b>	<b>Interpretació</b>	<input type="text"/> Mur		
	1	<b>Observacions</b>	<input type="text"/> Només s' ha delimitat la superfície, queda en el tall.		
<b>Farceix</b>	<b>Farcit per</b>	<b>Afecció</b>	<b>Si</b> <input type="checkbox"/>	<b>Tipus</b>	<input type="text"/>
110		<b>No</b> <input checked="" type="checkbox"/>		<input type="text"/>	% <input type="text"/>
<b>Talla</b>	<b>Tallat per</b>				
<b>Es recolza</b>	<b>Se li recolza</b>				
<b>Es lliura</b>	<b>Se li lliura</b>				

<b>Definició UE</b>	<b>Textura</b>	<b>Composició</b>	<b>Sector</b> <input type="checkbox"/>	<b>Zona</b> <input type="checkbox"/> B	<b>UE</b> <b>110</b>
Retall/Interestrat	<input type="text"/>	<b>Geològica</b>	<input type="text"/>		
<b>Relacions Físiques</b>	<b>Color</b>	<b>Orgànica</b>	<input type="text"/>		
	<input type="text"/>	<b>Artificial</b>	<input type="text"/>		
<b>Igual a</b>		<b>Datació</b>	<input type="text"/>	<b>Criteri datació</b>	<input type="text"/>
<b>Cobreix</b>	<b>Cobert per</b>	<b>Interpretació</b>	<input type="text"/> Trinxera de fonamentació		
		<b>Observacions</b>	<input type="text"/>		
<b>Farceix</b>	<b>Farcit per</b>	<b>Afecció</b>	<b>Si</b> <input type="checkbox"/>	<b>Tipus</b>	<input type="text"/>
	109	<b>No</b> <input type="checkbox"/>		<input type="text"/>	% <input type="text"/>
<b>Talla</b>	<b>Tallat per</b>				
<b>Es recolza</b>	<b>Se li recolza</b>				
<b>Es lliura</b>	<b>Se li lliura</b>				

<b>Definició UE</b>	<b>Textura</b>	<b>Composició</b>	<b>Sector</b> <input type="checkbox"/>	<b>Zona</b> <input type="checkbox"/> B	<b>UE</b> <b>111</b>
Estructura	<input type="text"/>	<b>Geològica</b>	<input type="text"/>		
<b>Relacions Físiques</b>	<b>Color</b>	<b>Orgànica</b>	<input type="text"/>		
	<input type="text"/>	<b>Artificial</b>	Pedres, maons i argamassa de cal blanca.		
<b>Igual a</b>		<b>Datació</b>	<input type="text"/> S. XIX-XX	<b>Criteri datació</b>	<input type="text"/> Arquitectònic/Artís
<b>Cobreix</b>	<b>Cobert per</b>	<b>Interpretació</b>	<input type="text"/> Dipòsit - fossa sèptica		
	1	<b>Observacions</b>	<input type="text"/> Només s' ha delimitat.		
<b>Farceix</b>	<b>Farcit per</b>	<b>Afecció</b>	<b>Si</b> <input type="checkbox"/>	<b>Tipus</b>	<input type="text"/>
112	113	<b>No</b> <input checked="" type="checkbox"/>		<input type="text"/>	% <input type="text"/>
<b>Talla</b>	<b>Tallat per</b>				
<b>Es recolza</b>	<b>Se li recolza</b>				
<b>Es lliura</b>	<b>Se li lliura</b>				

<b>Definició UE</b>	<b>Textura</b>	<b>Composició</b>	<b>Sector</b> <input type="checkbox"/>	<b>Zona</b> <input type="checkbox"/> B	<b>UE</b> <b>112</b>
Retall/Interstrat	<input type="text"/>	<b>Geològica</b>	<input type="text"/>		
<b>Relacions Físiques</b>	<b>Color</b>	<b>Orgànica</b>	<input type="text"/>		
	<input type="text"/>	<b>Artificial</b>	<input type="text"/>		
<b>Igual a</b>		<b>Datació</b>	<input type="text"/> S. XVIII - XIX	<b>Criteri datació</b>	<input type="text"/> Estratigràfic
<b>Cobreix</b>	<b>Cobert per</b>	<b>Interpretació</b>	<input type="text"/> Trinxera de fonamentació		
		<b>Observacions</b>	<input type="text"/>		
<b>Farceix</b>	<b>Farcit per</b>	<b>Afecció</b>	<b>Si</b> <input type="checkbox"/>	<b>Tipus</b>	<input type="text"/>
	111	<b>No</b> <input type="checkbox"/>	<input type="text"/>	%	<input type="text"/>
<b>Talla</b>	<b>Tallat per</b>				
<b>Es recolza</b>	<b>Se li recolza</b>				
<b>Es lliura</b>	<b>Se li lliura</b>				

<b>Definició UE</b>	<b>Textura</b>	<b>Composició</b>	<b>Sector</b> <input type="checkbox"/>	<b>Zona</b> <input type="checkbox"/> B	<b>UE</b> <b>113</b>
Estrat	Solta	<b>Geològica</b>	<input type="text"/> Argila i sorres.		
<b>Relacions Físiques</b>	<b>Color</b>	<b>Orgànica</b>	<input type="text"/> Carbons		
	Marró Fosc	<b>Artificial</b>	<input type="text"/> Ceràmica i material constructiu.		
<b>Igual a</b>		<b>Datació</b>	<input type="text"/>	<b>Criteri datació</b>	<input type="text"/>
<b>Cobreix</b>	<b>Cobert per</b>	<b>Interpretació</b>	<input type="text"/> Colmatació		
	1	<b>Observacions</b>	<input type="text"/> Pel tipus de sediment i la seva situació sembla que sigui l'amortització d'un pou mort. No s'ha excavat, només s'ha delimitat.		
<b>Farceix</b>	<b>Farcit per</b>	<b>Afecció</b>	<b>Si</b> <input type="checkbox"/>	<b>Tipus</b>	<input type="text"/>
	111	<b>No</b> <input type="checkbox"/>	<input type="text"/>	%	<input type="text"/>
<b>Talla</b>	<b>Tallat per</b>				
<b>Es recolza</b>	<b>Se li recolza</b>				
<b>Es lliura</b>	<b>Se li lliura</b>				

<b>Definició UE</b>	<b>Textura</b>	<b>Composició</b>	<b>Sector</b> <input type="checkbox"/>	<b>Zona</b> <input type="checkbox"/> B	<b>UE</b> <b>114</b>
Estructura	<input type="text"/>	<b>Geològica</b>	<input type="text"/>		
<b>Relacions Físiques</b>	<b>Color</b>	<b>Orgànica</b>	<input type="text"/>		
	<input type="text"/>	<b>Artificial</b>	<input type="text"/> Pedres i argamassa de cal blanca.		
<b>Igual a</b>		<b>Datació</b>	<input type="text"/> S. XIX - XX	<b>Criteri datació</b>	<input type="text"/> Arquitectònic/Artís
<b>Cobreix</b>	<b>Cobert per</b>	<b>Interpretació</b>	<input type="text"/> Mur - dipòsit.		
	1	<b>Observacions</b>	<input type="text"/> Té un arrebossat que faria la funció d'impermeabilitzar el dipòsit, que es fa a partir del mur UE5 i UE7 i el propi UE114 que donarà núm. al dipòsit en sí.		
<b>Farceix</b>	<b>Farcit per</b>	<b>Afecció</b>	<b>Si</b> <input type="checkbox"/>	<b>Tipus</b>	<input type="text"/>
	116	<b>No</b> <input checked="" type="checkbox"/>	<input type="text"/>	%	<input type="text"/>
<b>Talla</b>	<b>Tallat per</b>				
<b>Es recolza</b>	<b>Se li recolza</b>				
<b>Es lliura</b>	<b>Se li lliura</b>				

<b>Definició UE</b>	<b>Textura</b>	<b>Composició</b>	<b>Sector</b> <input type="checkbox"/>	<b>Zona</b> <input type="checkbox"/> B	<b>UE</b> <b>115</b>
Retall/Interestrat	<input type="text"/>	<b>Geològica</b>	<input type="text"/>		
<b>Relacions Físiques</b>	<b>Color</b>	<b>Orgànica</b>	<input type="text"/>		
	<input type="text"/>	<b>Artificial</b>	<input type="text"/>		
<b>Igual a</b>		<b>Datació</b>	<input type="text"/>	<b>Criteri datació</b>	<input type="text"/>
<b>Cobreix</b>	<b>Cobert per</b>	<b>Interpretació</b>	Trinxera de fonamentació		
<b>Farceix</b>	<b>Farcit per</b>	<b>Observacions</b>	<input type="text"/>		
114					
<b>Talla</b>	<b>Tallat per</b>	<b>Afecció</b>	<b>Si</b> <input type="checkbox"/>	<b>Tipus</b>	<input type="text"/>
<b>Es recolza</b>	<b>Se li recolza</b>	<b>No</b> <input type="checkbox"/>	<input type="text"/>	%	<input type="text"/>
<b>Es lliura</b>	<b>Se li lliura</b>				

<b>Definició UE</b>	<b>Textura</b>	<b>Composició</b>	<b>Sector</b> <input type="checkbox"/>	<b>Zona</b> <input type="checkbox"/> B	<b>UE</b> <b>116</b>
Estrat	Solta	<b>Geològica</b>	<input type="text"/>		
<b>Relacions Físiques</b>	<b>Color</b>	<b>Orgànica</b>	<input type="text"/>		
	Ataronjat	<b>Artificial</b>	Material constructiu		
<b>Igual a</b>		<b>Datació</b>	<input type="text"/> S.XX	<b>Criteri datació</b>	<input type="text"/> Estratigràfic
<b>Cobreix</b>	<b>Cobert per</b>	<b>Interpretació</b>	Colmatació		
<b>Farceix</b>	<b>Farcit per</b>	<b>Observacions</b>	La runa farceix tot el dipòsit, sembla que és de les cases antigues que amortitzen l'estructura amb la runa de les anteriors edificacions.		
114					
<b>Talla</b>	<b>Tallat per</b>	<b>Afecció</b>	<b>Si</b> <input type="checkbox"/>	<b>Tipus</b>	<input type="text"/>
<b>Es recolza</b>	<b>Se li recolza</b>	<b>No</b> <input type="checkbox"/>	<input type="text"/>	%	<input type="text"/>
<b>Es lliura</b>	<b>Se li lliura</b>				

<b>Definició UE</b>	<b>Textura</b>	<b>Composició</b>	<b>Sector</b> <input type="checkbox"/>	<b>Zona</b> <input type="checkbox"/> B	<b>UE</b> <b>117</b>
Retall/Interestrat	<input type="text"/>	<b>Geològica</b>	<input type="text"/>		
<b>Relacions Físiques</b>	<b>Color</b>	<b>Orgànica</b>	<input type="text"/>		
	<input type="text"/>	<b>Artificial</b>	<input type="text"/>		
<b>Igual a</b>		<b>Datació</b>	<input type="text"/>	<b>Criteri datació</b>	<input type="text"/>
<b>Cobreix</b>	<b>Cobert per</b>	<b>Interpretació</b>	Sitja		
<b>Farceix</b>	<b>Farcit per</b>	<b>Observacions</b>	Queda en el tall de la rasa i és delimita parcialment		
118					
<b>Talla</b>	<b>Tallat per</b>	<b>Afecció</b>	<b>Si</b> <input type="checkbox"/>	<b>Tipus</b>	<input type="text"/>
69		<b>No</b> <input type="checkbox"/>	<input type="text"/>	%	<input type="text"/>
<b>Es recolza</b>	<b>Se li recolza</b>				
<b>Es lliura</b>	<b>Se li lliura</b>				



<b>Definició UE</b>	<b>Textura</b>	<b>Composició</b>	<b>Sector</b> <input type="checkbox"/>	<b>Zona</b> <input type="checkbox"/> B	<b>UE</b> <b>118</b>
Estrat	Compacta	<b>Geològica</b>	Argila		
<b>Relacions Físiques</b>	<b>Color</b>	<b>Orgànica</b>			
	Gris Fosc	<b>Artificial</b>	Ceràmica		
<b>Igual a</b>	<b>Cobert per</b>	<b>Datació</b>	<b>Criteri datació</b>		
<b>Cobreix</b>	53	S. X-XI	Ceràmic		
<b>Farceix</b>	<b>Farcit per</b>	<b>Interpretació</b>	Farciment		
117		<b>Observacions</b>	Excavada parcialment ja que queda en el tall de la rasa.		
<b>Talla</b>	<b>Tallat per</b>	<b>Afecció</b>	<b>Si</b> <input type="checkbox"/>	<b>Tipus</b>	% <input type="checkbox"/>
<b>Es recolza</b>	<b>Se li recolza</b>	<b>No</b> <input type="checkbox"/>			
<b>Es lliura</b>	<b>Se li lliura</b>				

<b>Definició UE</b>	<b>Textura</b>	<b>Composició</b>	<b>Sector</b> <input type="checkbox"/>	<b>Zona</b> <input type="checkbox"/> B	<b>UE</b> <b>119</b>
Estructura		<b>Geològica</b>			
<b>Relacions Físiques</b>	<b>Color</b>	<b>Orgànica</b>			
		<b>Artificial</b>	Pedres, maons i argamassa de color blanc		
<b>Igual a</b>	<b>Cobert per</b>	<b>Datació</b>	<b>Criteri datació</b>		
<b>Cobreix</b>	1	S. XIX-XX	Arquitectònic/Artís		
<b>Farceix</b>	<b>Farcit per</b>	<b>Interpretació</b>	Claveguera		
<b>Talla</b>	<b>Tallat per</b>	<b>Observacions</b>	Conjunt de clavegueres al que s'ha donat un número unitari, aniria relacionat amb l'estructura UE10		
<b>Es recolza</b>	<b>Se li recolza</b>	<b>Afecció</b>	<b>Si</b> <input type="checkbox"/>	<b>Tipus</b>	% <input type="checkbox"/>
10 17		<b>No</b> <input checked="" type="checkbox"/>			
<b>Es lliura</b>	<b>Se li lliura</b>				

<b>Definició UE</b>	<b>Textura</b>	<b>Composició</b>	<b>Sector</b> <input type="checkbox"/>	<b>Zona</b> <input type="checkbox"/> B	<b>UE</b> <b>120</b>
Retall/Interestrat		<b>Geològica</b>			
<b>Relacions Físiques</b>	<b>Color</b>	<b>Orgànica</b>			
		<b>Artificial</b>			
<b>Igual a</b>	<b>Cobert per</b>	<b>Datació</b>	<b>Criteri datació</b>		
<b>Cobreix</b>					
<b>Farceix</b>	<b>Farcit per</b>	<b>Interpretació</b>	Claveguera		
<b>Talla</b>	<b>Tallat per</b>	<b>Observacions</b>	Retall del conjunt de clavegueres que de manera unitària s'ha donat un sol número.		
<b>Es recolza</b>	<b>Se li recolza</b>	<b>Afecció</b>	<b>Si</b> <input type="checkbox"/>	<b>Tipus</b>	% <input type="checkbox"/>
<b>Es lliura</b>	<b>Se li lliura</b>	<b>No</b> <input type="checkbox"/>			

<b>Definició UE</b>	<b>Textura</b>	<b>Composició</b>	<b>Sector</b> <input type="checkbox"/>	<b>Zona</b> <input type="checkbox"/> B	<b>UE</b> <b>121</b>
Estructura	<input type="text"/>	<b>Geològica</b>	<input type="text"/>		
<b>Relacions Físiques</b>	<b>Color</b>	<b>Orgànica</b>	<input type="text"/>		
	<input type="text"/>	<b>Artificial</b>	Pedres, argamassa ataronjada		
<b>Igual a</b> 103	<b>Cobert per</b>	<b>Datació</b>	<input type="text"/> S.XVI	<b>Criteri datació</b>	<input type="text"/> Estratigràfic
<b>Cobreix</b>	1	<b>Interpretació</b>	Mur		
<b>Farceix</b>	<b>Farcit per</b>	<b>Observacions</b>	Possible compartimentació del mur UE5		
122	<b>Tallat per</b>	<b>Afecció</b>	<b>Si</b> <input type="checkbox"/>	<b>Tipus</b>	<input type="text"/> % <input type="text"/>
<b>Talla</b>	<b>Es recolza</b>	<b>No</b> <input checked="" type="checkbox"/>			
5	<b>Es lliura</b>				

<b>Definició UE</b>	<b>Textura</b>	<b>Composició</b>	<b>Sector</b> <input type="checkbox"/>	<b>Zona</b> <input type="checkbox"/> B	<b>UE</b> <b>122</b>
Retall/Interestrat	<input type="text"/>	<b>Geològica</b>	<input type="text"/>		
<b>Relacions Físiques</b>	<b>Color</b>	<b>Orgànica</b>	<input type="text"/>		
	<input type="text"/>	<b>Artificial</b>	<input type="text"/>		
<b>Igual a</b>	<b>Cobert per</b>	<b>Datació</b>	<input type="text"/>	<b>Criteri datació</b>	<input type="text"/>
<b>Cobreix</b>		<b>Interpretació</b>	Trinxera de fonamentació		
<b>Farceix</b>	<b>Farcit per</b>	<b>Observacions</b>	No es va acabar d'excavar, així que no podem saber les seves relacions físiques al complet, només es va documentar en planta.		
121	<b>Tallat per</b>	<b>Afecció</b>	<b>Si</b> <input type="checkbox"/>	<b>Tipus</b>	<input type="text"/> % <input type="text"/>
<b>Talla</b>	<b>Es recolza</b>	<b>No</b> <input type="checkbox"/>			
14	<b>Es lliura</b>				

<b>Definició UE</b>	<b>Textura</b>	<b>Composició</b>	<b>Sector</b> <input type="checkbox"/>	<b>Zona</b> <input type="checkbox"/> B	<b>UE</b> <b>123</b>
Retall/Interestrat	<input type="text"/>	<b>Geològica</b>	<input type="text"/>		
<b>Relacions Físiques</b>	<b>Color</b>	<b>Orgànica</b>	<input type="text"/>		
	<input type="text"/>	<b>Artificial</b>	<input type="text"/>		
<b>Igual a</b>	<b>Cobert per</b>	<b>Datació</b>	<input type="text"/>	<b>Criteri datació</b>	<input type="text"/>
<b>Cobreix</b>		<b>Interpretació</b>	Indeterminat		
<b>Farceix</b>	<b>Farcit per</b>	<b>Observacions</b>	Retalla tota la seqüència estratigràfica, reomplerta de l'enderroc de les obres del voltant de l'excavació		
1	<b>Tallat per</b>	<b>Afecció</b>	<b>Si</b> <input type="checkbox"/>	<b>Tipus</b>	<input type="text"/> % <input type="text"/>
<b>Talla</b>	<b>Es recolza</b>	<b>No</b> <input type="checkbox"/>			
14 53 72 85	<b>Es lliura</b>				

<b>Definició UE</b>	<b>Textura</b>	<b>Composició</b>	<b>Sector</b> <input type="checkbox"/>	<b>Zona</b> <input type="checkbox" value="B"/>	<b>UE</b> <b>124</b>
Estructura	<input type="text"/>	<b>Geològica</b>	<input type="text"/>		
<b>Relacions Físiques</b>	<b>Color</b>	<b>Orgànica</b>	<input type="text"/>		
	<input type="text"/>	<b>Artificial</b>	<input type="text" value="Pedres argamassa ataronjada"/>		
<b>Igual a</b>	<b>Cobert per</b>	<b>Datació</b>	<input type="text" value="S. XV"/>	<b>Criteri datació</b>	<input type="text" value="Ceràmic"/>
<b>Cobreix</b>		<b>Interpretació</b>	<input type="text" value="Pou"/>		
<b>Farceix</b>	<b>Farcit per</b>	<b>Observacions</b>	<input type="text" value="Pot funcionar amb el mur (UE38) i va quedar segellat en un moment posterior pel mur (UE98) i després per la UE102."/>		
44	45				
<b>Talla</b>	<b>Tallat per</b>	<b>Afecció</b>	<b>Si</b> <input checked="" type="checkbox"/>	<b>Tipus</b>	<input type="text"/>
		<b>No</b> <input type="checkbox"/>	<b>Total</b>	<input type="text"/>	<b>%</b> <input type="text"/>
<b>Es recolza</b>	<b>Se li recolza</b>				
38	98 102				
<b>Es lliura</b>	<b>Se li lliura</b>				
					<b>Foto. Plan.</b>
					<input type="text" value="038"/>
					<input type="text" value="039"/>

<b>Definició UE</b>	<b>Textura</b>	<b>Composició</b>	<b>Sector</b> <input type="checkbox"/>	<b>Zona</b> <input type="checkbox" value="B"/>	<b>UE</b> <b>125</b>
Estructura	<input type="text"/>	<b>Geològica</b>	<input type="text"/>		
<b>Relacions Físiques</b>	<b>Color</b>	<b>Orgànica</b>	<input type="text"/>		
	<input type="text"/>	<b>Artificial</b>	<input type="text" value="Pedres argamassa ataronjada"/>		
<b>Igual a</b>	<b>Cobert per</b>	<b>Datació</b>	<input type="text" value="S. XV"/>	<b>Criteri datació</b>	<input type="text" value="Ceràmic"/>
<b>Cobreix</b>		<b>Interpretació</b>	<input type="text" value="Mur"/>		
<b>Farceix</b>	<b>Farcit per</b>	<b>Observacions</b>	<input type="text" value="Possiblement funcionaria contemporaniament amb el mur UE38 per ò fonamenta a una cota més baixa i es veuen diferències de parament cosa que ha fet donar un número de UE diferent."/>		
99	44				
<b>Talla</b>	<b>Tallat per</b>	<b>Afecció</b>	<b>Si</b> <input checked="" type="checkbox"/>	<b>Tipus</b>	<input type="text"/>
		<b>No</b> <input type="checkbox"/>	<b>Total</b>	<input type="text"/>	<b>%</b> <input type="text"/>
<b>Es recolza</b>	<b>Se li recolza</b>				
<b>Es lliura</b>	<b>Se li lliura</b>				
					<b>Foto. Plan.</b>
					<input type="text" value="021"/>

<b>Definició UE</b>	<b>Textura</b>	<b>Composició</b>	<b>Sector</b> <input type="checkbox" value="RD"/>	<b>Zona</b> <input type="checkbox" value="B"/>	<b>UE</b> <b>126</b>
Estructura	<input type="text"/>	<b>Geològica</b>	<input type="text"/>		
<b>Relacions Físiques</b>	<b>Color</b>	<b>Orgànica</b>	<input type="text"/>		
	<input type="text"/>	<b>Artificial</b>	<input type="text" value="Pedres, maons, argamassa ataronjada"/>		
<b>Igual a</b>	<b>Cobert per</b>	<b>Datació</b>	<input type="text" value="S. XVII"/>	<b>Criteri datació</b>	<input type="text" value="Ceràmic"/>
<b>Cobreix</b>		<b>Interpretació</b>	<input type="text" value="Claveguera"/>		
<b>Farceix</b>	<b>Farcit per</b>	<b>Observacions</b>	<input type="text" value="Claveguera construïda amb pedres a banda i banda i solera de maons"/>		
<b>Talla</b>	<b>Tallat per</b>	<b>Afecció</b>	<b>Si</b> <input checked="" type="checkbox"/>	<b>Tipus</b>	<input type="text"/>
		<b>No</b> <input type="checkbox"/>	<b>Total</b>	<input type="text"/>	<b>%</b> <input type="text"/>
<b>Es recolza</b>	<b>Se li recolza</b>				
<b>Es lliura</b>	<b>Se li lliura</b>				
					<b>Foto. Plan.</b>
					<input type="text" value="044"/>
					<input type="text" value="046"/>

<b>Definició UE</b> Estrat	<b>Textura</b> Solta	<b>Composició</b>	<b>Sector</b> <input type="checkbox"/>	<b>Zona</b> <input type="checkbox"/> B	<b>UE</b> <b>127</b>
<b>Relacions Físiques</b>	<b>Color</b> Gris Fosc	<b>Geològica</b> Sorres, argiles	<b>Foto. Plan.</b>		
<b>Igual a</b>	<b>Cobert per</b>	<b>Orgànica</b>	<b>Datació</b> S. XVII	<b>Criteri datació</b> Ceràmic	
<b>Cobreix</b>	<b>Farcit per</b>	<b>Artificial</b> Ceràmica	<b>Interpretació</b> Farciment		
<b>Farceix</b> 126	<b>Tallat per</b>	<b>Observacions</b> El material del farciment l' hem igualat a la UE14			
<b>Talla</b>	<b>Se li recolza</b>	<b>Afecció</b> Si <input type="checkbox"/> No <input type="checkbox"/> <b>Tipus</b> % <input type="checkbox"/>			
<b>Es recolza</b>	<b>Se li lliura</b>				

<b>Definició UE</b> Retall/Interestrat	<b>Textura</b>	<b>Composició</b>	<b>Sector</b> <input type="checkbox"/>	<b>Zona</b> <input type="checkbox"/> B	<b>UE</b> <b>128</b>
<b>Relacions Físiques</b>	<b>Color</b>	<b>Geològica</b>	<b>Foto. Plan.</b>		
<b>Igual a</b>	<b>Cobert per</b>	<b>Orgànica</b>	<b>Datació</b>	<b>Criteri datació</b>	
<b>Cobreix</b>	<b>Farcit per</b>	<b>Artificial</b>	<b>Interpretació</b> Claveguera		
<b>Farceix</b> 126	<b>Tallat per</b>	<b>Observacions</b>			
<b>Talla</b>	<b>Se li recolza</b>	<b>Afecció</b> Si <input type="checkbox"/> No <input type="checkbox"/> <b>Tipus</b> % <input type="checkbox"/>			
<b>Es recolza</b>	<b>Se li lliura</b>				

<b>Definició UE</b> Estructura	<b>Textura</b>	<b>Composició</b>	<b>Sector</b> <input type="checkbox"/> RD	<b>Zona</b> <input type="checkbox"/> B	<b>UE</b> <b>129</b>
<b>Relacions Físiques</b>	<b>Color</b>	<b>Geològica</b>	<b>Foto. Plan.</b>		
<b>Igual a</b>	<b>Cobert per</b>	<b>Orgànica</b>	<b>Datació</b> Fin. S. XVII	<b>Criteri datació</b> Ceràmic	044 047
<b>Cobreix</b>	<b>Farcit per</b>	<b>Artificial</b> Pedres, argamassa ataronjada	<b>Interpretació</b> Dipòsit		
<b>Farceix</b> 131	<b>Tallat per</b>	<b>Observacions</b>			
<b>Talla</b>	<b>Se li recolza</b>	<b>Afecció</b> Si <input checked="" type="checkbox"/> No <input type="checkbox"/> <b>Tipus</b> Total % <input type="checkbox"/>			
<b>Es recolza</b> 41	<b>Se li lliura</b>				

<b>Definició UE</b>	<b>Textura</b>	<b>Composició</b>	<b>Sector</b> <input type="checkbox"/>	<b>Zona</b> <input type="checkbox"/>	<b>UE</b> <b>130</b>
Estrat	Solta	<b>Geològica</b>	Argila, sorres		
<b>Relacions Físiques</b>	<b>Color</b>	<b>Orgànica</b>	Òssos, cendres, carbons		
	Marró Fosc	<b>Artificial</b>	Ceràmica, maons, vidre, bronze, ferro i moneda		
<b>Igual a</b>	<b>Cobert per</b>	<b>Datació</b>	<b>Criteri datació</b>	<b>Foto. Plan.</b>	
<b>Cobreix</b>	1	Fin. S. XVII	Ceràmic		
<b>Farceix</b>	<b>Farcit per</b>	<b>Interpretació</b>			
129		Farciment			
<b>Talla</b>	<b>Tallat per</b>	<b>Observacions</b>			
		El material ceràmic recuperat és molt abundant, peces gairebé senceres i material divers.			
<b>Es recolza</b>	<b>Se li recolza</b>	<b>Afecció</b>	<b>Si</b> <input type="checkbox"/>	<b>Tipus</b>	
<b>Es lliura</b>	<b>Se li lliura</b>	<b>No</b> <input type="checkbox"/>		%	<input type="checkbox"/>

<b>Definició UE</b>	<b>Textura</b>	<b>Composició</b>	<b>Sector</b> <input type="checkbox"/>	<b>Zona</b> <b>B</b>	<b>UE</b> <b>131</b>
Retall/Interestrat		<b>Geològica</b>			
<b>Relacions Físiques</b>	<b>Color</b>	<b>Orgànica</b>			
		<b>Artificial</b>			
<b>Igual a</b>	<b>Cobert per</b>	<b>Datació</b>	<b>Criteri datació</b>	<b>Foto. Plan.</b>	
<b>Cobreix</b>					
<b>Farceix</b>	<b>Farcit per</b>	<b>Interpretació</b>			
129		Dipòsit			
<b>Talla</b>	<b>Tallat per</b>	<b>Observacions</b>			
126					
<b>Es recolza</b>	<b>Se li recolza</b>	<b>Afecció</b>	<b>Si</b> <input type="checkbox"/>	<b>Tipus</b>	
<b>Es lliura</b>	<b>Se li lliura</b>	<b>No</b> <input type="checkbox"/>		%	<input type="checkbox"/>

<b>Definició UE</b>	<b>Textura</b>	<b>Composició</b>	<b>Sector</b> <b>RD</b>	<b>Zona</b> <b>B</b>	<b>UE</b> <b>132</b>
Estructura		<b>Geològica</b>			
<b>Relacions Físiques</b>	<b>Color</b>	<b>Orgànica</b>			
		<b>Artificial</b>	Maons, argamassa de calç blanca		
<b>Igual a</b>	<b>Cobert per</b>	<b>Datació</b>	<b>Criteri datació</b>	<b>Foto. Plan.</b>	
<b>Cobreix</b>	1	S.XIX-XX	Estratigràfic		
<b>Farceix</b>	<b>Farcit per</b>	<b>Interpretació</b>			
133	1	Pou			
<b>Talla</b>	<b>Tallat per</b>	<b>Observacions</b>			
		Segurament excavat al 2000 per Anna Bordas i Genard Torres. Funciona segurament en el mateix moment que el dipòsit i paviment UE134, UE138 i el pou UE8			
<b>Es recolza</b>	<b>Se li recolza</b>	<b>Afecció</b>	<b>Si</b> <input checked="" type="checkbox"/>	<b>Tipus</b>	
<b>Es lliura</b>	<b>Se li lliura</b>	<b>No</b> <input type="checkbox"/>		Total	% <input type="checkbox"/>

<b>Definició UE</b>	<b>Textura</b>	<b>Composició</b>	<b>Sector</b> <input type="checkbox"/>	<b>Zona</b> <input type="checkbox"/> B	<b>UE</b> <b>133</b>
Retall/Interestrat	<input type="text"/>	<b>Geològica</b>	<input type="text"/>		
<b>Relacions Físiques</b>	<b>Color</b>	<b>Orgànica</b>	<input type="text"/>		
	<input type="text"/>	<b>Artificial</b>	<input type="text"/>		
<b>Igual a</b>		<b>Datació</b>	<input type="text"/>	<b>Criteri datació</b>	<input type="text"/>
<b>Cobreix</b>	<b>Cobert per</b>	<b>Interpretació</b>	<input type="text"/>		
		Pou			
<b>Farceix</b>	<b>Farcit per</b>	<b>Observacions</b>	<input type="text"/>		
	132				
<b>Talla</b>	<b>Tallat per</b>				
134					
<b>Es recolza</b>	<b>Se li recolza</b>				
<b>Es lliura</b>	<b>Se li lliura</b>	<b>Afecció</b>	<b>Si</b> <input type="checkbox"/>	<b>Tipus</b>	<input type="text"/>
		<b>No</b> <input type="checkbox"/>	<input type="text"/>	%	<input type="text"/>

<b>Definició UE</b>	<b>Textura</b>	<b>Composició</b>	<b>Sector</b> <input type="checkbox"/> RD	<b>Zona</b> <input type="checkbox"/> B	<b>UE</b> <b>134</b>
Estructura	<input type="text"/>	<b>Geològica</b>	<input type="text"/>		
<b>Relacions Físiques</b>	<b>Color</b>	<b>Orgànica</b>	<input type="text"/>		
	<input type="text"/>	<b>Artificial</b>	Maons, argamassa de calç blanca		
<b>Igual a</b>		<b>Datació</b>	<input type="text"/>	<b>Criteri datació</b>	<input type="text"/>
<b>Cobreix</b>	<b>Cobert per</b>	<b>Interpretació</b>	S.XIX	Arquitectònic/Artís	
	1	Dipòsit			
<b>Farceix</b>	<b>Farcit per</b>	<b>Observacions</b>	<input type="text"/>		
		Dipòsit amb paviment de rajols i diferents murs, segurament formarí en part de l'antic parcelari. Se li ha donat un número unitari			
<b>Talla</b>	<b>Tallat per</b>				
	133 137 143				
<b>Es recolza</b>	<b>Se li recolza</b>				
8 138					
<b>Es lliura</b>	<b>Se li lliura</b>	<b>Afecció</b>	<b>Si</b> <input checked="" type="checkbox"/>	<b>Tipus</b>	<input type="text"/>
		<b>No</b> <input type="checkbox"/>	<input type="text"/>	Parcial	% <input type="text"/>

<b>Definició UE</b>	<b>Textura</b>	<b>Composició</b>	<b>Sector</b> <input type="checkbox"/>	<b>Zona</b> <input type="checkbox"/> B	<b>UE</b> <b>135</b>
Retall/Interestrat	<input type="text"/>	<b>Geològica</b>	<input type="text"/>		
<b>Relacions Físiques</b>	<b>Color</b>	<b>Orgànica</b>	<input type="text"/>		
	<input type="text"/>	<b>Artificial</b>	<input type="text"/>		
<b>Igual a</b>		<b>Datació</b>	<input type="text"/>	<b>Criteri datació</b>	<input type="text"/>
<b>Cobreix</b>	<b>Cobert per</b>	<b>Interpretació</b>	<input type="text"/>		
		Dipòsit			
<b>Farceix</b>	<b>Farcit per</b>	<b>Observacions</b>	<input type="text"/>		
	134				
<b>Talla</b>	<b>Tallat per</b>				
	132				
<b>Es recolza</b>	<b>Se li recolza</b>				
<b>Es lliura</b>	<b>Se li lliura</b>	<b>Afecció</b>	<b>Si</b> <input type="checkbox"/>	<b>Tipus</b>	<input type="text"/>
		<b>No</b> <input type="checkbox"/>	<input type="text"/>	%	<input type="text"/>

<b>Definició UE</b>	<b>Textura</b>	<b>Composició</b>	<b>Sector</b> RD	<b>Zona</b> B	<b>UE</b> 136
Estructura		<b>Geològica</b>			<b>Foto. Plan.</b>
<b>Relacions Físiques</b>	<b>Color</b>	<b>Orgànica</b>			042
		<b>Artificial</b>	Argamassa de calç blanca, canonada de ceràmic		
<b>Igual a</b>		<b>Datació</b>	<b>Criteri datació</b>		
<b>Cobreix</b>	<b>Cobert per</b>	S. XIX-XX			
	1	<b>Interpretació</b>	Claveguera		
<b>Farceix</b>	<b>Farcit per</b>	<b>Observacions</b>			
137					
<b>Talla</b>	<b>Tallat per</b>				
<b>Es recolza</b>	<b>Se li recolza</b>				
<b>Es lliura</b>	<b>Se li lliura</b>	<b>Afecció</b>	<b>Si</b> <input checked="" type="checkbox"/>	<b>Tipus</b>	
		<b>No</b> <input type="checkbox"/>	<b>Total</b>	%	

<b>Definició UE</b>	<b>Textura</b>	<b>Composició</b>	<b>Sector</b>	<b>Zona</b> B	<b>UE</b> 137
Retall/Interestrat		<b>Geològica</b>			<b>Foto. Plan.</b>
<b>Relacions Físiques</b>	<b>Color</b>	<b>Orgànica</b>			
		<b>Artificial</b>			
<b>Igual a</b>		<b>Datació</b>	<b>Criteri datació</b>		
<b>Cobreix</b>	<b>Cobert per</b>				
		<b>Interpretació</b>	Claveguera		
<b>Farceix</b>	<b>Farcit per</b>	<b>Observacions</b>			
	136				
<b>Talla</b>	<b>Tallat per</b>				
134 142					
<b>Es recolza</b>	<b>Se li recolza</b>	<b>Afecció</b>	<b>Si</b> <input type="checkbox"/>	<b>Tipus</b>	
<b>Es lliura</b>	<b>Se li lliura</b>	<b>No</b> <input type="checkbox"/>	<b>Total</b>	%	

<b>Definició UE</b>	<b>Textura</b>	<b>Composició</b>	<b>Sector</b> RD	<b>Zona</b> B	<b>UE</b> 138
Estructura		<b>Geològica</b>			<b>Foto. Plan.</b>
<b>Relacions Físiques</b>	<b>Color</b>	<b>Orgànica</b>			042
		<b>Artificial</b>	Maons, argamassa de calç blanca		
<b>Igual a</b>		<b>Datació</b>	<b>Criteri datació</b>		
<b>Cobreix</b>	<b>Cobert per</b>	S. XIX-XX	Arquitectònic/Artís		
	1	<b>Interpretació</b>	Mur		
<b>Farceix</b>	<b>Farcit per</b>	<b>Observacions</b>	Sembla que el mur UE138 funciona a la vegada amb el pou UE8 i el paviment UE134		
<b>Talla</b>	<b>Tallat per</b>				
<b>Es recolza</b>	<b>Se li recolza</b>	<b>Afecció</b>	<b>Si</b> <input checked="" type="checkbox"/>	<b>Tipus</b>	
<b>Es lliura</b>	<b>Se li lliura</b>	<b>No</b> <input type="checkbox"/>	<b>Total</b>	%	

<b>Definició UE</b>	<b>Textura</b>	<b>Composició</b>	<b>Sector</b> <input type="checkbox"/>	<b>Zona</b> <input type="checkbox"/> B	<b>UE</b> <b>139</b>
Retall/Interestrat	<input type="text"/>	<b>Geològica</b>	<input type="text"/>		
<b>Relacions Físiques</b>	<b>Color</b>	<b>Orgànica</b>	<input type="text"/>		
<input type="text"/>	<input type="text"/>	<b>Artificial</b>	<input type="text"/>		
<b>Igual a</b>		<b>Datació</b>	<input type="text"/>	<b>Criteri datació</b>	<input type="text"/>
<b>Cobreix</b>	<b>Cobert per</b>	<b>Interpretació</b>	<input type="text"/>		
		Trinxera de fonamentació			
<b>Farceix</b>	<b>Farcit per</b>	<b>Observacions</b>	<input type="text"/>		
	138				
<b>Talla</b>	<b>Tallat per</b>				
16					
<b>Es recolza</b>	<b>Se li recolza</b>	<b>Afecció</b>	<b>Si</b> <input type="checkbox"/>	<b>Tipus</b>	<input type="text"/>
		<b>No</b> <input type="checkbox"/>	<input type="checkbox"/>	<input type="text"/>	% <input type="text"/>
<b>Es lliura</b>	<b>Se li lliura</b>				

<b>Definició UE</b>	<b>Textura</b>	<b>Composició</b>	<b>Sector</b> <input type="checkbox"/> RD	<b>Zona</b> <input type="checkbox"/> B	<b>UE</b> <b>140</b>
Estructura	<input type="text"/>	<b>Geològica</b>	<input type="text"/>		
<b>Relacions Físiques</b>	<b>Color</b>	<b>Orgànica</b>	<input type="text"/>		
<input type="text"/>	<input type="text"/>	<b>Artificial</b>	Argamassa de calç blanca, maons, pedres		
<b>Igual a</b>		<b>Datació</b>	<input type="text"/>	<b>Criteri datació</b>	<input type="text"/>
<b>Cobreix</b>	<b>Cobert per</b>	<b>Interpretació</b>	S.XVIII-XIX	Estratigràfic	
	1	Mur			
<b>Farceix</b>	<b>Farcit per</b>	<b>Observacions</b>	<input type="text"/>		
		Sembla un contrafort del mur UE41 i funcionaria juntament amb aqu est.			
<b>Talla</b>	<b>Tallat per</b>				
<b>Es recolza</b>	<b>Se li recolza</b>	<b>Afecció</b>	<b>Si</b> <input checked="" type="checkbox"/>	<b>Tipus</b>	<input type="text"/>
41	144	<b>No</b> <input type="checkbox"/>	<input type="checkbox"/>	Total <input type="text"/>	% <input type="text"/>
<b>Es lliura</b>	<b>Se li lliura</b>				

<b>Definició UE</b>	<b>Textura</b>	<b>Composició</b>	<b>Sector</b> <input type="checkbox"/>	<b>Zona</b> <input type="checkbox"/> B	<b>UE</b> <b>141</b>
Retall/Interestrat	<input type="text"/>	<b>Geològica</b>	<input type="text"/>		
<b>Relacions Físiques</b>	<b>Color</b>	<b>Orgànica</b>	<input type="text"/>		
<input type="text"/>	<input type="text"/>	<b>Artificial</b>	<input type="text"/>		
<b>Igual a</b>		<b>Datació</b>	<input type="text"/>	<b>Criteri datació</b>	<input type="text"/>
<b>Cobreix</b>	<b>Cobert per</b>	<b>Interpretació</b>	<input type="text"/>		
		Trinxera de fonamentació			
<b>Farceix</b>	<b>Farcit per</b>	<b>Observacions</b>	<input type="text"/>		
	140				
<b>Talla</b>	<b>Tallat per</b>				
<b>Es recolza</b>	<b>Se li recolza</b>	<b>Afecció</b>	<b>Si</b> <input type="checkbox"/>	<b>Tipus</b>	<input type="text"/>
		<b>No</b> <input type="checkbox"/>	<input type="checkbox"/>	<input type="text"/>	% <input type="text"/>
<b>Es lliura</b>	<b>Se li lliura</b>				



<b>Definició UE</b>	<b>Textura</b>	<b>Composició</b>	<b>Sector</b> RD	<b>Zona</b> B	<b>UE</b> 142
Retall/Interestrat		<b>Geològica</b>			
<b>Relacions Físiques</b>	<b>Color</b>	<b>Orgànica</b>			<b>Foto. Plan.</b>
		<b>Artificial</b>			042
<b>Igual a</b>			<b>Datació</b>	<b>Criteri datació</b>	054
<b>Cobreix</b>	<b>Cobert per</b>		S. XIX-XX	Arquitectònic/Artís	
	1				
<b>Farceix</b>	<b>Farcit per</b>				
			<b>Interpretació</b>		
<b>Talla</b>	<b>Tallat per</b>		Mur		
	137				
<b>Es recolza</b>	<b>Se li recolza</b>		<b>Observacions</b>		
			Mur que segurament funcionaria amb la paret del dipòsit, presenta la cara interna arrebossada per impermeabilitzar		
<b>Es lliura</b>	<b>Se li lliura</b>		<b>Afecció</b>	<b>Tipus</b>	
			Si <input checked="" type="checkbox"/>	Total	%
			No <input type="checkbox"/>		

<b>Definició UE</b>	<b>Textura</b>	<b>Composició</b>	<b>Sector</b>	<b>Zona</b> B	<b>UE</b> 143
Retall/Interestrat		<b>Geològica</b>			
<b>Relacions Físiques</b>	<b>Color</b>	<b>Orgànica</b>			<b>Foto. Plan.</b>
		<b>Artificial</b>			
<b>Igual a</b>			<b>Datació</b>	<b>Criteri datació</b>	
<b>Cobreix</b>	<b>Cobert per</b>				
<b>Farceix</b>	<b>Farcit per</b>		<b>Interpretació</b>		
			Trinxera de fonamentació		
<b>Talla</b>	<b>Tallat per</b>		<b>Observacions</b>		
<b>Es recolza</b>	<b>Se li recolza</b>		<b>Afecció</b>	<b>Tipus</b>	
			Si <input type="checkbox"/>	Total	%
<b>Es lliura</b>	<b>Se li lliura</b>		No <input type="checkbox"/>		

<b>Definició UE</b>	<b>Textura</b>	<b>Composició</b>	<b>Sector</b> RD	<b>Zona</b> B	<b>UE</b> 144
Estructura		<b>Geològica</b>			
<b>Relacions Físiques</b>	<b>Color</b>	<b>Orgànica</b>			<b>Foto. Plan.</b>
		<b>Artificial</b>			044
<b>Igual a</b>			<b>Datació</b>	<b>Criteri datació</b>	045
<b>Cobreix</b>	<b>Cobert per</b>		S.XVIII	Estratigràfic	
<b>Farceix</b>	<b>Farcit per</b>		<b>Interpretació</b>		
			Revestiment		
<b>Talla</b>	<b>Tallat per</b>		<b>Observacions</b>		
			Revestiment de carreus del mur UE41		
<b>Es recolza</b>	<b>Se li recolza</b>		<b>Afecció</b>	<b>Tipus</b>	
			Si <input checked="" type="checkbox"/>	Total	%
<b>Es lliura</b>	<b>Se li lliura</b>		No <input type="checkbox"/>		

<b>Definició UE</b>	<b>Textura</b>	<b>Composició</b>	<b>Sector</b> RD	<b>Zona</b> B	<b>UE</b> <b>145</b>
Estructura		<b>Geològica</b>			<b>Foto. Plan.</b>
<b>Relacions Físiques</b>	<b>Color</b>	<b>Orgànica</b>			
		<b>Artificial</b>	Pedres, maons i argamassa de calç blanca		
<b>Igual a</b>		<b>Datació</b>	<b>Criteri datació</b>		
<b>Cobreix</b>	<b>Cobert per</b>	S. XIX-XX	Arquitectònic/Artís		
	1	<b>Interpretació</b>	Mur		
<b>Farceix</b>	<b>Farcit per</b>	<b>Observacions</b>			
146					
<b>Talla</b>	<b>Tallat per</b>				
<b>Es recolza</b>	<b>Se li recolza</b>	<b>Afecció</b>	<b>Si</b> <input checked="" type="checkbox"/>	<b>Tipus</b>	<b>%</b> 80
	147 132	<b>No</b> <input type="checkbox"/>		Parcial	
<b>Es lliura</b>	<b>Se li lliura</b>				

<b>Definició UE</b>	<b>Textura</b>	<b>Composició</b>	<b>Sector</b>	<b>Zona</b> B	<b>UE</b> <b>146</b>
Retall/Interestrat		<b>Geològica</b>			<b>Foto. Plan.</b>
<b>Relacions Físiques</b>	<b>Color</b>	<b>Orgànica</b>			
		<b>Artificial</b>			
<b>Igual a</b>		<b>Datació</b>	<b>Criteri datació</b>		
<b>Cobreix</b>	<b>Cobert per</b>				
		<b>Interpretació</b>	Trinxera de fonamentació		
<b>Farceix</b>	<b>Farcit per</b>	<b>Observacions</b>			
	145				
<b>Talla</b>	<b>Tallat per</b>				
<b>Es recolza</b>	<b>Se li recolza</b>	<b>Afecció</b>	<b>Si</b> <input type="checkbox"/>	<b>Tipus</b>	<b>%</b>
		<b>No</b> <input type="checkbox"/>			
<b>Es lliura</b>	<b>Se li lliura</b>				

<b>Definició UE</b>	<b>Textura</b>	<b>Composició</b>	<b>Sector</b> RD	<b>Zona</b> B	<b>UE</b> <b>147</b>
Estructura		<b>Geològica</b>			<b>Foto. Plan.</b>
<b>Relacions Físiques</b>	<b>Color</b>	<b>Orgànica</b>			
		<b>Artificial</b>	Pedres, maons i argamassa de calç blanca		
<b>Igual a</b>		<b>Datació</b>	<b>Criteri datació</b>		
<b>Cobreix</b>	<b>Cobert per</b>	S. XIX-XX	Arquitectònic/Artís		
	1	<b>Interpretació</b>	Mur		
<b>Farceix</b>	<b>Farcit per</b>	<b>Observacions</b>			
148					
<b>Talla</b>	<b>Tallat per</b>				
<b>Es recolza</b>	<b>Se li recolza</b>	<b>Afecció</b>	<b>Si</b> <input checked="" type="checkbox"/>	<b>Tipus</b>	<b>%</b>
	134 145	<b>No</b> <input type="checkbox"/>		Total	
<b>Es lliura</b>	<b>Se li lliura</b>				

<b>Definició UE</b>	<b>Textura</b>	<b>Composició</b>	<b>Sector</b> <input type="checkbox"/>	<b>Zona</b> <input type="checkbox"/> B	<b>UE</b> <b>148</b>
Retall/Interestrat	<input type="text"/>	<b>Geològica</b>	<input type="text"/>		
<b>Relacions Físiques</b>	<b>Color</b>	<b>Orgànica</b>	<input type="text"/>		
	<input type="text"/>	<b>Artificial</b>	<input type="text"/>		
<b>Igual a</b>		<b>Datació</b>	<input type="text"/>	<b>Criteri datació</b>	<input type="text"/>
<b>Cobreix</b>	<b>Cobert per</b>	<b>Interpretació</b>	<input type="text"/>		
		Trinxera de fonamentació			
<b>Farceix</b>	<b>Farcit per</b>	<b>Observacions</b>	<input type="text"/>		
	147				
<b>Talla</b>	<b>Tallat per</b>				
14 53 16					
<b>Es recolza</b>	<b>Se li recolza</b>	<b>Afecció</b>	<b>Si</b> <input type="checkbox"/>	<b>Tipus</b>	<input type="text"/>
		<b>No</b> <input type="checkbox"/>			% <input type="text"/>
<b>Es lliura</b>	<b>Se li lliura</b>				

<b>Definició UE</b>	<b>Textura</b>	<b>Composició</b>	<b>Sector</b> <input type="checkbox"/> RD	<b>Zona</b> <input type="checkbox"/> B	<b>UE</b> <b>149</b>
Estructura	<input type="text"/>	<b>Geològica</b>	<input type="text"/>		
<b>Relacions Físiques</b>	<b>Color</b>	<b>Orgànica</b>	<input type="text"/>		
	<input type="text"/>	<b>Artificial</b>	Petis còdols amb calç blanca		
<b>Igual a</b>		<b>Datació</b>	<input type="text"/>	<b>Criteri datació</b>	<input type="text"/>
<b>Cobreix</b>	<b>Cobert per</b>	<b>Interpretació</b>	S.XV-XVI	Estratigràfic	
	40	Paviment			
<b>Farceix</b>	<b>Farcit per</b>	<b>Observacions</b>	<input type="text"/>		
		Paviment de morter de calç, funcionaria amb al mur UE38			
<b>Talla</b>	<b>Tallat per</b>				
	128				
<b>Es recolza</b>	<b>Se li recolza</b>	<b>Afecció</b>	<b>Si</b> <input checked="" type="checkbox"/>	<b>Tipus</b>	<input type="text"/>
38		<b>No</b> <input type="checkbox"/>		Total	% <input type="text"/>
<b>Es lliura</b>	<b>Se li lliura</b>				

<b>Definició UE</b>	<b>Textura</b>	<b>Composició</b>	<b>Sector</b> <input type="checkbox"/>	<b>Zona</b> <input type="checkbox"/> B	<b>UE</b> <b>150</b>
Retall/Interestrat	<input type="text"/>	<b>Geològica</b>	<input type="text"/>		
<b>Relacions Físiques</b>	<b>Color</b>	<b>Orgànica</b>	<input type="text"/>		
	<input type="text"/>	<b>Artificial</b>	<input type="text"/>		
<b>Igual a</b>		<b>Datació</b>	<input type="text"/>	<b>Criteri datació</b>	<input type="text"/>
<b>Cobreix</b>	<b>Cobert per</b>	<b>Interpretació</b>	<input type="text"/>		
		Indeterminat			
<b>Farceix</b>	<b>Farcit per</b>	<b>Observacions</b>	<input type="text"/>		
	151	Es va delimitar parcialment ja que estava tallat per un mur (UE16), p resentava una forma irregular que no va permetre la seva identificaci ó			
<b>Talla</b>	<b>Tallat per</b>				
85					
<b>Es recolza</b>	<b>Se li recolza</b>	<b>Afecció</b>	<b>Si</b> <input type="checkbox"/>	<b>Tipus</b>	<input type="text"/>
		<b>No</b> <input type="checkbox"/>			% <input type="text"/>
<b>Es lliura</b>	<b>Se li lliura</b>				

<b>Definició UE</b>	<b>Textura</b> Solta	<b>Composició</b>	<b>Sector</b> <input type="checkbox"/>	<b>Zona</b> <input type="checkbox"/> B	<b>UE</b> <b>151</b>
Estrat	<b>Color</b> Gris Fosc	<b>Geològica</b> Argila			
<b>Relacions Físiques</b>		<b>Orgànica</b> Òssos fauna	<b>Foto. Plan.</b>		
		<b>Artificial</b> Ceràmica			
<b>Igual a</b>		<b>Datació</b> Indeterminada	<b>Criteri datació</b>		
<b>Cobreix</b>	<b>Cobert per</b> 14	<b>Interpretació</b> Farciment			
<b>Farceix</b> 150	<b>Farcit per</b>	<b>Observacions</b>			
<b>Talla</b>	<b>Tallat per</b>				
<b>Es recolza</b>	<b>Se li recolza</b>				
<b>Es lliura</b>	<b>Se li lliura</b>	<b>Afecció</b> Si <input type="checkbox"/> No <input type="checkbox"/>	<b>Tipus</b>	%	<input type="checkbox"/>

<b>Definició UE</b>	<b>Textura</b> Compacta	<b>Composició</b>	<b>Sector</b> <input type="checkbox"/>	<b>Zona</b> <input type="checkbox"/> B	<b>UE</b> <b>152</b>
Estrat	<b>Color</b> Groc	<b>Geològica</b> Grava, sorra i carbonats			
<b>Relacions Físiques</b>		<b>Orgànica</b> Carbons	<b>Foto. Plan.</b>		
		<b>Artificial</b> Ceràmica			
<b>Igual a</b> 163		<b>Datació</b> Tardoromana	<b>Criteri datació</b> Ceràmic		
<b>Cobreix</b>	<b>Cobert per</b> 85	<b>Interpretació</b> Farciment			
<b>Farceix</b> 157	<b>Farcit per</b>	<b>Observacions</b>			
<b>Talla</b>	<b>Tallat per</b>				
<b>Es recolza</b>	<b>Se li recolza</b>				
<b>Es lliura</b>	<b>Se li lliura</b>	<b>Afecció</b> Si <input type="checkbox"/> No <input type="checkbox"/>	<b>Tipus</b>	%	<input type="checkbox"/>

<b>Definició UE</b>	<b>Textura</b> Solta	<b>Composició</b>	<b>Sector</b> <input type="checkbox"/>	<b>Zona</b> <input type="checkbox"/> B	<b>UE</b> <b>153</b>
Estrat	<b>Color</b> Marró Clar	<b>Geològica</b> Argila, sorres			
<b>Relacions Físiques</b>		<b>Orgànica</b> Òssos	<b>Foto. Plan.</b>		
		<b>Artificial</b> Ceràmica, arrebossat, ferro			
<b>Igual a</b>		<b>Datació</b> S.XIII-XIV	<b>Criteri datació</b> Ceràmic		
<b>Cobreix</b>	<b>Cobert per</b> 14	<b>Interpretació</b> Nivell de farciment d' una mena de fossa			
<b>Farceix</b> 154	<b>Farcit per</b>	<b>Observacions</b> Es posa per sota del mur UE41			
<b>Talla</b>	<b>Tallat per</b>				
<b>Es recolza</b>	<b>Se li recolza</b>				
<b>Es lliura</b>	<b>Se li lliura</b>	<b>Afecció</b> Si <input type="checkbox"/> No <input type="checkbox"/>	<b>Tipus</b>	%	<input type="checkbox"/>

<b>Definició UE</b>	<b>Textura</b>	<b>Composició</b>	<b>Sector</b> <input type="checkbox"/>	<b>Zona</b> <input type="checkbox"/> B	<b>UE</b>	<b>154</b>
Retall/Interstrat	<input type="text"/>	<b>Geològica</b>	<input type="text"/>		<b>Foto.</b>	<b>Plan.</b>
<b>Relacions Físiques</b>	<b>Color</b>	<b>Orgànica</b>	<input type="text"/>		053	<input type="text"/>
	<input type="text"/>	<b>Artificial</b>	<input type="text"/>		055	
<b>Igual a</b>			<b>Datació</b>	<b>Criteri datació</b>		
<b>Cobreix</b>	<b>Cobert per</b>		<input type="text"/>	<input type="text"/>		
<b>Farceix</b>	<b>Farcit per</b>		<b>Interpretació</b>			
	153		Retall de fossa/sitja			
<b>Talla</b>	<b>Tallat per</b>		<b>Observacions</b>			
			<input type="text"/>			
<b>Es recolza</b>	<b>Se li recolza</b>		<b>Afecció</b>	<b>Si</b> <input type="checkbox"/>	<b>Tipus</b>	<input type="text"/>
<b>Es lliura</b>	<b>Se li lliura</b>		<b>No</b> <input type="checkbox"/>	<input type="text"/>	%	<input type="text"/>

<b>Definició UE</b>	<b>Textura</b>	<b>Composició</b>	<b>Sector</b> <input type="checkbox"/>	<b>Zona</b> <input type="checkbox"/> B	<b>UE</b>	<b>155</b>
Retall/Interstrat	<input type="text"/>	<b>Geològica</b>	<input type="text"/>		<b>Foto.</b>	<b>Plan.</b>
<b>Relacions Físiques</b>	<b>Color</b>	<b>Orgànica</b>	<input type="text"/>		054	<input type="text"/>
	<input type="text"/>	<b>Artificial</b>	<input type="text"/>			
<b>Igual a</b>			<b>Datació</b>	<b>Criteri datació</b>		
<b>Cobreix</b>	<b>Cobert per</b>		<input type="text"/>	<input type="text"/>		
<b>Farceix</b>	<b>Farcit per</b>		<b>Interpretació</b>			
	156		Pou			
<b>Talla</b>	<b>Tallat per</b>		<b>Observacions</b>			
53 69	133 148		S'excaven uns 4,00 m de potència ja que és la cota del dipòsit, s'abandona per motius de seguretat.			
<b>Es recolza</b>	<b>Se li recolza</b>		<b>Afecció</b>	<b>Si</b> <input type="checkbox"/>	<b>Tipus</b>	<input type="text"/>
<b>Es lliura</b>	<b>Se li lliura</b>		<b>No</b> <input type="checkbox"/>	<input type="text"/>	%	<input type="text"/>

<b>Definició UE</b>	<b>Textura</b>	<b>Composició</b>	<b>Sector</b> <input type="checkbox"/>	<b>Zona</b> <input type="checkbox"/> B	<b>UE</b>	<b>156</b>
Estrat	Compacta	<b>Geològica</b>	Argila		<b>Foto.</b>	<b>Plan.</b>
<b>Relacions Físiques</b>	<b>Color</b>	<b>Orgànica</b>	Carbons, malacologia		<input type="text"/>	<input type="text"/>
	Marró Fosc	<b>Artificial</b>	Ceràmica			
<b>Igual a</b>			<b>Datació</b>	<b>Criteri datació</b>		
<b>Cobreix</b>	<b>Cobert per</b>		S.XVIII	Ceràmic		
<b>Farceix</b>	<b>Farcit per</b>		<b>Interpretació</b>			
	155		Farciment			
<b>Talla</b>	<b>Tallat per</b>		<b>Observacions</b>			
			<input type="text"/>			
<b>Es recolza</b>	<b>Se li recolza</b>		<b>Afecció</b>	<b>Si</b> <input type="checkbox"/>	<b>Tipus</b>	<input type="text"/>
<b>Es lliura</b>	<b>Se li lliura</b>		<b>No</b> <input type="checkbox"/>	<input type="text"/>	%	<input type="text"/>

<b>Definició UE</b>	<b>Textura</b>	<b>Composició</b>	<b>Sector</b> <input type="checkbox"/>	<b>Zona</b> <input type="checkbox"/> B	<b>UE</b> <b>157</b>
Retall/Interestrat		<b>Geològica</b>			
<b>Relacions Físiques</b>	<b>Color</b>	<b>Orgànica</b>			
		<b>Artificial</b>			
<b>Igual a</b>		<b>Datació</b>	<b>Criteri datació</b>		
<b>Cobreix</b>	<b>Cobert per</b>	<b>Interpretació</b>			
		Retall de pou			
<b>Farceix</b>	<b>Farcit per</b>	<b>Observacions</b>			
	158 163	Situat al costat de diversos pous (UE8, UE27 i UE155), s'abandona per motius de seguretat.			
<b>Talla</b>	<b>Tallat per</b>	<b>Afecció</b> <b>Si</b> <input type="checkbox"/>			
53 69 152		<b>No</b> <input type="checkbox"/>			
<b>Es recolza</b>	<b>Se li recolza</b>	<b>Tipus</b> <input type="checkbox"/> % <input type="checkbox"/>			
<b>Es lliura</b>	<b>Se li lliura</b>				
				<b>Foto.</b>	<b>Plan.</b>
				056	

<b>Definició UE</b>	<b>Textura</b>	<b>Composició</b>	<b>Sector</b> <input type="checkbox"/>	<b>Zona</b> <input type="checkbox"/> B	<b>UE</b> <b>158</b>
Estrat	Solta	<b>Geològica</b>	Argila, graves i sorres		
<b>Relacions Físiques</b>	<b>Color</b>	<b>Orgànica</b>	Carbons i malacologia		
	Marró Fosc/Groc	<b>Artificial</b>	Ceràmica		
<b>Igual a</b>		<b>Datació</b>	<b>Criteri datació</b>		
<b>Cobreix</b>	<b>Cobert per</b>	Tardoromana	Ceràmic		
	85	<b>Interpretació</b>			
<b>Farceix</b>	<b>Farcit per</b>	Farciment			
157		<b>Observacions</b>			
<b>Talla</b>	<b>Tallat per</b>	No es va acabar d'excavar per motius de seguretat i perquè ja s'havia arribat a cota del dipòsit. A més el material era molt escàs			
<b>Es recolza</b>	<b>Se li recolza</b>	<b>Afecció</b> <b>Si</b> <input type="checkbox"/>			
<b>Es lliura</b>	<b>Se li lliura</b>	<b>No</b> <input type="checkbox"/>			
		<b>Tipus</b> <input type="checkbox"/> % <input type="checkbox"/>			
				<b>Foto.</b>	<b>Plan.</b>

<b>Definició UE</b>	<b>Textura</b>	<b>Composició</b>	<b>Sector</b> <input type="checkbox"/> RD	<b>Zona</b> <input type="checkbox"/> B	<b>UE</b> <b>159</b>
Estructura		<b>Geològica</b>			
<b>Relacions Físiques</b>	<b>Color</b>	<b>Orgànica</b>			
		<b>Artificial</b>	Pedres irregulars i argamasa groc ataronjat		
<b>Igual a</b>		<b>Datació</b>	<b>Criteri datació</b>		
<b>Cobreix</b>	<b>Cobert per</b>	S. XV	Estratigràfic		
		<b>Interpretació</b>			
<b>Farceix</b>	<b>Farcit per</b>	Mur			
160		<b>Observacions</b>			
<b>Talla</b>	<b>Tallat per</b>	Part més antiga de la seqüència del mur UE41, només resta la part de la fonamentació			
<b>Es recolza</b>	<b>Se li recolza</b>	<b>Afecció</b> <b>Si</b> <input checked="" type="checkbox"/>			
<b>Es lliura</b>	<b>Se li lliura</b>	<b>No</b> <input type="checkbox"/>			
		<b>Tipus</b> <input type="checkbox"/> % <input type="checkbox"/>			
				<b>Foto.</b>	<b>Plan.</b>
				055	

<b>Definició UE</b>	<b>Textura</b>	<b>Composició</b>	<b>Sector</b> <input type="checkbox"/>	<b>Zona</b> <input type="checkbox"/> B	<b>UE</b> <b>160</b>
Retall/Interestrat	<input type="text"/>	<b>Geològica</b>	<input type="text"/>		
<b>Relacions Físiques</b>	<b>Color</b>	<b>Orgànica</b>	<input type="text"/>		
	<input type="text"/>	<b>Artificial</b>	<input type="text"/>		
<b>Igual a</b>		<b>Datació</b>	<input type="text"/>	<b>Criteri datació</b>	<input type="text"/>
<b>Cobreix</b>	<b>Cobert per</b>	<b>Interpretació</b>	Trinxera de fonamentació		
<b>Farceix</b>	<b>Farcit per</b>	<b>Observacions</b>	<input type="text"/>		
<b>Talla</b>	<b>Tallat per</b>				
85 131					
<b>Es recolza</b>	<b>Se li recolza</b>	<b>Afecció</b>	<b>Si</b> <input type="checkbox"/>	<b>Tipus</b>	<input type="text"/>
<b>Es lliura</b>	<b>Se li lliura</b>	<b>No</b> <input type="checkbox"/>	<input type="text"/>	%	<input type="text"/>

<b>Definició UE</b>	<b>Textura</b>	<b>Composició</b>	<b>Sector</b> <input type="checkbox"/>	<b>Zona</b> <input type="checkbox"/> B	<b>UE</b> <b>161</b>
Retall/Interestrat	<input type="text"/>	<b>Geològica</b>	<input type="text"/>		
<b>Relacions Físiques</b>	<b>Color</b>	<b>Orgànica</b>	<input type="text"/>		
	<input type="text"/>	<b>Artificial</b>	<input type="text"/>		
<b>Igual a</b>		<b>Datació</b>	<input type="text"/>	<b>Criteri datació</b>	<input type="text"/>
<b>Cobreix</b>	<b>Cobert per</b>	<b>Interpretació</b>	Indeterminat		
<b>Farceix</b>	<b>Farcit per</b>	<b>Observacions</b>	Va ser documentat un retall, primer semblava la trinxera de fonamentació de UE38 però estava a diferent cota		
<b>Talla</b>	<b>Tallat per</b>				
152					
<b>Es recolza</b>	<b>Se li recolza</b>	<b>Afecció</b>	<b>Si</b> <input type="checkbox"/>	<b>Tipus</b>	<input type="text"/>
<b>Es lliura</b>	<b>Se li lliura</b>	<b>No</b> <input type="checkbox"/>	<input type="text"/>	%	<input type="text"/>

<b>Definició UE</b>	<b>Textura</b>	<b>Composició</b>	<b>Sector</b> <input type="checkbox"/>	<b>Zona</b> <input type="checkbox"/> B	<b>UE</b> <b>162</b>
Estrat	Solta	<b>Geològica</b>	Argila i sorres		
<b>Relacions Físiques</b>	<b>Color</b>	<b>Orgànica</b>	Òssos fauna		
	Marró Fosc	<b>Artificial</b>	Ceràmica		
<b>Igual a</b>		<b>Datació</b>	<input type="text"/> Tardoromana	<b>Criteri datació</b>	<input type="text"/> Ceràmic
<b>Cobreix</b>	<b>Cobert per</b>	<b>Interpretació</b>	Colmatació		
<b>Farceix</b>	<b>Farcit per</b>	<b>Observacions</b>	La seva funció era poc clara ja que només es diferenciava amb la UE 85 i UE14 amb la seva textura		
<b>Talla</b>	<b>Tallat per</b>				
161					
<b>Es recolza</b>	<b>Se li recolza</b>	<b>Afecció</b>	<b>Si</b> <input type="checkbox"/>	<b>Tipus</b>	<input type="text"/>
<b>Es lliura</b>	<b>Se li lliura</b>	<b>No</b> <input type="checkbox"/>	<input type="text"/>	%	<input type="text"/>

<b>Definició UE</b> Estrat	<b>Textura</b> Compacta	<b>Composició</b>	<b>Sector</b> <input type="checkbox"/>	<b>Zona</b> <input type="checkbox"/> B	<b>UE</b> <b>163</b>
<b>Relacions Físiques</b>	<b>Color</b> Groc	<b>Geològica</b> Grava, sorres i carbonats	<b>Foto. Plan.</b>		
<b>Igual a</b> 152	<b>Cobert per</b> 85	<b>Orgànica</b>	<b>Datació</b> Tardoromana	<b>Criteri datació</b> Ceràmic	
<b>Farceix</b> 157	<b>Farcit per</b>	<b>Artificial</b> Ceràmica	<b>Interpretació</b> Farciment		
<b>Talla</b>	<b>Tallat per</b>	<b>Observacions</b> Es va diferenciar primer amb 152 però després es va veure que era el mateix nivell			
<b>Es recolza</b>	<b>Se li recolza</b>	<b>Afecció</b> Si <input type="checkbox"/> No <input type="checkbox"/> <b>Tipus</b> <input type="text"/> % <input type="text"/>			
<b>Es lliura</b>	<b>Se li lliura</b>				

<b>Definició UE</b> Retall/Interestrat	<b>Textura</b>	<b>Composició</b>	<b>Sector</b> <input type="checkbox"/>	<b>Zona</b> <input type="checkbox"/> B	<b>UE</b> <b>164</b>
<b>Relacions Físiques</b>	<b>Color</b>	<b>Geològica</b>	<b>Foto. Plan.</b>		
<b>Igual a</b>	<b>Cobert per</b>	<b>Orgànica</b>	<b>Datació</b>	<b>Criteri datació</b>	
<b>Farceix</b>	<b>Farcit per</b> 165	<b>Artificial</b>	<b>Interpretació</b> Indeterminat		
<b>Talla</b> 69	<b>Tallat per</b>	<b>Observacions</b> Retall en el terreny natural però que no es va poder determinar la seva funció ni datació			
<b>Es recolza</b>	<b>Se li recolza</b>	<b>Afecció</b> Si <input type="checkbox"/> No <input type="checkbox"/> <b>Tipus</b> <input type="text"/> % <input type="text"/>			
<b>Es lliura</b>	<b>Se li lliura</b>				

<b>Definició UE</b> Estrat	<b>Textura</b> Solta	<b>Composició</b>	<b>Sector</b> <input type="checkbox"/>	<b>Zona</b> <input type="checkbox"/> B	<b>UE</b> <b>165</b>
<b>Relacions Físiques</b>	<b>Color</b> Gris Fosc	<b>Geològica</b> Argila	<b>Foto. Plan.</b>		
<b>Igual a</b>	<b>Cobert per</b> 53	<b>Orgànica</b>	<b>Datació</b> Tardoromana	<b>Criteri datació</b> Ceràmic	
<b>Farceix</b> 164	<b>Farcit per</b>	<b>Artificial</b>	<b>Interpretació</b> Farciment		
<b>Talla</b>	<b>Tallat per</b>	<b>Observacions</b> No té material associat			
<b>Es recolza</b>	<b>Se li recolza</b>	<b>Afecció</b> Si <input type="checkbox"/> No <input type="checkbox"/> <b>Tipus</b> <input type="text"/> % <input type="text"/>			
<b>Es lliura</b>	<b>Se li lliura</b>				



<b>Definició UE</b>	<b>Textura</b>	<b>Composició</b>	<b>Sector</b> <input type="checkbox"/>	<b>Zona</b> <input type="checkbox"/> B	<b>UE</b> <b>166</b>
Retall/Interestrat	<input type="text"/>	<b>Geològica</b>	<input type="text"/>		
<b>Relacions Físiques</b>	<b>Color</b>	<b>Orgànica</b>	<input type="text"/>		
	<input type="text"/>	<b>Artificial</b>	<input type="text"/>		
<b>Igual a</b>		<b>Datació</b>	<input type="text"/>	<b>Criteri datació</b>	<input type="text"/>
<b>Cobreix</b>	<b>Cobert per</b>	<b>Interpretació</b>	Indeterminat		
<b>Farceix</b>	<b>Farcit per</b>	<b>Observacions</b>	<input type="text"/>		
<b>Talla</b>	<b>Tallat per</b>				
53 69					
<b>Es recolza</b>	<b>Se li recolza</b>	<b>Afecció</b>	<b>Si</b> <input type="checkbox"/>	<b>Tipus</b>	<input type="text"/>
<b>Es lliura</b>	<b>Se li lliura</b>	<b>No</b> <input type="checkbox"/>	<input type="text"/>	%	<input type="text"/>

<b>Definició UE</b>	<b>Textura</b>	<b>Composició</b>	<b>Sector</b> <input type="checkbox"/>	<b>Zona</b> <input type="checkbox"/> B	<b>UE</b> <b>167</b>
Estrat	<input type="text"/>	<b>Geològica</b>	Argila		
<b>Relacions Físiques</b>	<b>Color</b>	<b>Orgànica</b>	<input type="text"/>		
	<input type="text"/>	<b>Artificial</b>	ceràmica		
<b>Igual a</b>		<b>Datació</b>	<input type="text"/>	<b>Criteri datació</b>	<input type="text"/>
<b>Cobreix</b>	<b>Cobert per</b>	<b>Interpretació</b>	Tardoromana	Ceràmic	
<b>Farceix</b>	<b>Farcit per</b>	<b>Observacions</b>	Farciment		
<b>Talla</b>	<b>Tallat per</b>				
53					
<b>Es recolza</b>	<b>Se li recolza</b>	<b>Afecció</b>	<b>Si</b> <input type="checkbox"/>	<b>Tipus</b>	<input type="text"/>
<b>Es lliura</b>	<b>Se li lliura</b>	<b>No</b> <input type="checkbox"/>	<input type="text"/>	%	<input type="text"/>

<b>Definició UE</b>	<b>Textura</b>	<b>Composició</b>	<b>Sector</b> <input type="checkbox"/>	<b>Zona</b> <input type="checkbox"/> B	<b>UE</b> <b>168</b>
Retall/Interestrat	<input type="text"/>	<b>Geològica</b>	<input type="text"/>		
<b>Relacions Físiques</b>	<b>Color</b>	<b>Orgànica</b>	<input type="text"/>		
	<input type="text"/>	<b>Artificial</b>	<input type="text"/>		
<b>Igual a</b>		<b>Datació</b>	<input type="text"/>	<b>Criteri datació</b>	<input type="text"/>
<b>Cobreix</b>	<b>Cobert per</b>	<b>Interpretació</b>	Indeterminat		
<b>Farceix</b>	<b>Farcit per</b>	<b>Observacions</b>	Es delimita parcialment, queda en el tall del ramal i la banquetta UE1 59 del mur UE41		
<b>Talla</b>	<b>Tallat per</b>				
69					
<b>Es recolza</b>	<b>Se li recolza</b>	<b>Afecció</b>	<b>Si</b> <input type="checkbox"/>	<b>Tipus</b>	<input type="text"/>
<b>Es lliura</b>	<b>Se li lliura</b>	<b>No</b> <input type="checkbox"/>	<input type="text"/>	%	<input type="text"/>

<b>Definició UE</b>	<b>Textura</b>	<b>Composició</b>	<b>Sector</b> <input type="checkbox"/>	<b>Zona</b> <input type="checkbox"/> B	<b>UE</b>	<b>169</b>	
Estrat	Solta	<b>Geològica</b>	Argila		<b>Foto. Plan.</b>		
<b>Relacions Físiques</b>	<b>Color</b>	<b>Orgànica</b>					
	Marró Fosc	<b>Artificial</b>					
<b>Igual a</b>		<b>Datació</b>	Tardoromana	<b>Criteri datació</b>			Estratigràfic
<b>Cobreix</b>	<b>Cobert per</b>	<b>Interpretació</b>	Farciment				
	53	<b>Observacions</b>					
<b>Farceix</b>	<b>Farcit per</b>	<b>Afecció</b>	Si <input type="checkbox"/>	<b>Tipus</b>			
168		No <input type="checkbox"/>			%		
<b>Talla</b>	<b>Tallat per</b>						
<b>Es recolza</b>	<b>Se li recolza</b>						
<b>Es lliura</b>	<b>Se li lliura</b>						

<b>Definició UE</b>	<b>Textura</b>	<b>Composició</b>	<b>Sector</b> <input type="checkbox"/>	<b>Zona</b> <input type="checkbox"/> B	<b>UE</b>	<b>170</b>	
Retall/Interestrat		<b>Geològica</b>			<b>Foto. Plan.</b>		
<b>Relacions Físiques</b>	<b>Color</b>	<b>Orgànica</b>					
		<b>Artificial</b>					
<b>Igual a</b>		<b>Datació</b>		<b>Criteri datació</b>			
<b>Cobreix</b>	<b>Cobert per</b>	<b>Interpretació</b>	Indeterminat				
		<b>Observacions</b>					
<b>Farceix</b>	<b>Farcit per</b>	<b>Afecció</b>	Si <input type="checkbox"/>	<b>Tipus</b>			
171		No <input type="checkbox"/>			%		
<b>Talla</b>	<b>Tallat per</b>						
69							
<b>Es recolza</b>	<b>Se li recolza</b>						
<b>Es lliura</b>	<b>Se li lliura</b>						

<b>Definició UE</b>	<b>Textura</b>	<b>Composició</b>	<b>Sector</b> <input type="checkbox"/>	<b>Zona</b> <input type="checkbox"/> B	<b>UE</b>	<b>171</b>	
Estrat	Solta	<b>Geològica</b>	Argila		<b>Foto. Plan.</b>		
<b>Relacions Físiques</b>	<b>Color</b>	<b>Orgànica</b>					
	Marró Fosc	<b>Artificial</b>	ceràmica				
<b>Igual a</b>		<b>Datació</b>	Tardoromà	<b>Criteri datació</b>			Ceràmic
<b>Cobreix</b>	<b>Cobert per</b>	<b>Interpretació</b>	Farciment				
	53	<b>Observacions</b>					
<b>Farceix</b>	<b>Farcit per</b>	<b>Afecció</b>	Si <input type="checkbox"/>	<b>Tipus</b>			
170		No <input type="checkbox"/>			%		
<b>Talla</b>	<b>Tallat per</b>						
<b>Es recolza</b>	<b>Se li recolza</b>						
<b>Es lliura</b>	<b>Se li lliura</b>						

<b>Definició UE</b>	<b>Textura</b>	<b>Composició</b>	<b>Sector</b> <input type="text" value="TR"/>	<b>Zona</b> <input type="text" value="B"/>	<b>UE</b> <b>172</b>
<input type="text" value="Retall/Interestrat"/>	<input type="text"/>	<b>Geològica</b>	<input type="text"/>		
<b>Relacions Físiques</b>	<b>Color</b>	<b>Orgànica</b>	<input type="text"/>		
<input type="text"/>	<input type="text"/>	<b>Artificial</b>	<input type="text"/>		
<b>Igual a</b>		<b>Datació</b>	<input type="text"/>	<b>Criteri datació</b>	<input type="text"/>
<b>Cobreix</b>	<b>Cobert per</b>	<b>Interpretació</b>	<input type="text" value="Indeterminat"/>		
<b>Farceix</b>	<b>Farcit per</b>	<b>Observacions</b>	<input type="text" value="Retalla el mur UE17 i part de UE6, no s'ha pogut determinar la seva funció"/>		
<b>Talla</b>	<b>Tallat per</b>	<b>Afecció</b>	<b>Si</b> <input type="checkbox"/>	<b>Tipus</b>	<input type="text"/>
17 18		<b>No</b> <input type="checkbox"/>	<input type="text"/>	<b>%</b>	<input type="text"/>
<b>Es recolza</b>	<b>Se li recolza</b>				
<b>Es lliura</b>	<b>Se li lliura</b>				
				<b>Foto.</b>	<b>Plan.</b>
				<input type="text" value="004"/>	<input type="text"/>

<b>Definició UE</b>	<b>Textura</b>	<b>Composició</b>	<b>Sector</b> <input type="text"/>	<b>Zona</b> <input type="text" value="B"/>	<b>UE</b> <b>173</b>
<input type="text" value="Estructura"/>	<input type="text"/>	<b>Geològica</b>	<input type="text"/>		
<b>Relacions Físiques</b>	<b>Color</b>	<b>Orgànica</b>	<input type="text"/>		
<input type="text"/>	<input type="text"/>	<b>Artificial</b>	<input type="text" value="Blocs de pedra, argamassa"/>		
<b>Igual a</b>		<b>Datació</b>	<input type="text" value="S.XVI-XVII"/>	<b>Criteri datació</b>	<input type="text" value="Estratigràfic"/>
<b>Cobreix</b>	<b>Cobert per</b>	<b>Interpretació</b>	<input type="text" value="Mur"/>		
<b>Farceix</b>	<b>Farcit per</b>	<b>Observacions</b>	<input type="text" value="Mur construït amb pedres de tamany mitjà unides amb argamassa de sorra color ataronjat. Està orientat W-E, només es conserva la darrer a filada."/>		
<b>Talla</b>	<b>Tallat per</b>	<b>Afecció</b>	<b>Si</b> <input checked="" type="checkbox"/>	<b>Tipus</b>	<input type="text"/>
174		<b>No</b> <input type="checkbox"/>	<input type="text" value="Total"/>	<b>%</b>	<input type="text"/>
<b>Es recolza</b>	<b>Se li recolza</b>				
<b>Es lliura</b>	<b>Se li lliura</b>				
				<b>Foto.</b>	<b>Plan.</b>
				<input type="text"/>	<input type="text"/>

<b>Definició UE</b>	<b>Textura</b>	<b>Composició</b>	<b>Sector</b> <input type="text"/>	<b>Zona</b> <input type="text" value="B"/>	<b>UE</b> <b>174</b>
<input type="text" value="Retall/Interestrat"/>	<input type="text"/>	<b>Geològica</b>	<input type="text"/>		
<b>Relacions Físiques</b>	<b>Color</b>	<b>Orgànica</b>	<input type="text"/>		
<input type="text"/>	<input type="text"/>	<b>Artificial</b>	<input type="text"/>		
<b>Igual a</b>		<b>Datació</b>	<input type="text"/>	<b>Criteri datació</b>	<input type="text"/>
<b>Cobreix</b>	<b>Cobert per</b>	<b>Interpretació</b>	<input type="text" value="Trinxera de fonamentació"/>		
<b>Farceix</b>	<b>Farcit per</b>	<b>Observacions</b>	<input type="text"/>		
<b>Talla</b>	<b>Tallat per</b>	<b>Afecció</b>	<b>Si</b> <input type="checkbox"/>	<b>Tipus</b>	<input type="text"/>
69 314		<b>No</b> <input type="checkbox"/>	<input type="text"/>	<b>%</b>	<input type="text"/>
<b>Es recolza</b>	<b>Se li recolza</b>				
<b>Es lliura</b>	<b>Se li lliura</b>				
				<b>Foto.</b>	<b>Plan.</b>
				<input type="text"/>	<input type="text"/>

<b>Definició UE</b>	<b>Textura</b>	<b>Composició</b>	<b>Sector</b> <input type="checkbox"/>	<b>Zona</b> <input type="checkbox"/> B	<b>UE</b> <b>175</b>
Estructura	<input type="text"/>	<b>Geològica</b>	<input type="text"/> Pedres		
<b>Relacions Físiques</b>	<b>Color</b>	<b>Orgànica</b>	<input type="text"/>		
	<input type="text"/>	<b>Artificial</b>	<input type="text"/> Maons, argamassa de calç		
<b>Igual a</b>		<b>Datació</b>	<input type="text"/> S.XIX	<b>Criteri datació</b>	<input type="text"/> Estratigràfic
<b>Cobreix</b>	<b>Cobert per</b>	<b>Interpretació</b>	<input type="text"/> Mur		
	1	<b>Observacions</b>	<input type="text"/> Mur construït amb maons i alguna pedra irregular units amb argamassa de caç blanca, orientat N-S. Podria ser el mur de façana de l'edifici de l'antic parcelari cap al carrer Fonollar.		
<b>Farceix</b>	<b>Farcit per</b>	<b>Afecció</b>	<b>Si</b> <input checked="" type="checkbox"/>	<b>Tipus</b>	<input type="text"/> % <input type="text"/>
176		<b>No</b>	<input type="checkbox"/>	<input type="text"/> Parcial	
<b>Talla</b>	<b>Tallat per</b>				
<b>Es recolza</b>	<b>Se li recolza</b>				
6 173					
<b>Es lliura</b>	<b>Se li lliura</b>				

<b>Definició UE</b>	<b>Textura</b>	<b>Composició</b>	<b>Sector</b> <input type="checkbox"/>	<b>Zona</b> <input type="checkbox"/> B	<b>UE</b> <b>176</b>
Retall/Interestrat	<input type="text"/>	<b>Geològica</b>	<input type="text"/>		
<b>Relacions Físiques</b>	<b>Color</b>	<b>Orgànica</b>	<input type="text"/>		
	<input type="text"/>	<b>Artificial</b>	<input type="text"/>		
<b>Igual a</b>		<b>Datació</b>	<input type="text"/>	<b>Criteri datació</b>	<input type="text"/>
<b>Cobreix</b>	<b>Cobert per</b>	<b>Interpretació</b>	<input type="text"/> Trinxera de fonamentació		
		<b>Observacions</b>	<input type="text"/>		
<b>Farceix</b>	<b>Farcit per</b>	<b>Afecció</b>	<b>Si</b> <input checked="" type="checkbox"/>	<b>Tipus</b>	<input type="text"/> % <input type="text"/>
	175	<b>No</b>	<input type="checkbox"/>	<input type="text"/> Total	
<b>Talla</b>	<b>Tallat per</b>				
173 177 287 314					
<b>Es recolza</b>	<b>Se li recolza</b>				
<b>Es lliura</b>	<b>Se li lliura</b>				

<b>Definició UE</b>	<b>Textura</b>	<b>Composició</b>	<b>Sector</b> <input type="checkbox"/>	<b>Zona</b> <input type="checkbox"/> B	<b>UE</b> <b>177</b>
Estructura	<input type="text"/>	<b>Geològica</b>	<input type="text"/>		
<b>Relacions Físiques</b>	<b>Color</b>	<b>Orgànica</b>	<input type="text"/>		
	<input type="text"/>	<b>Artificial</b>	<input type="text"/> Blocs de pedra i argamassa		
<b>Igual a</b>		<b>Datació</b>	<input type="text"/> S.XVIII	<b>Criteri datació</b>	<input type="text"/> Estratigràfic
<b>Cobreix</b>	<b>Cobert per</b>	<b>Interpretació</b>	<input type="text"/> Mur		
	1	<b>Observacions</b>	<input type="text"/> Mur construït amb blocs units amb argamassa de color ataronjat.		
<b>Farceix</b>	<b>Farcit per</b>	<b>Afecció</b>	<b>Si</b> <input type="checkbox"/>	<b>Tipus</b>	<input type="text"/> % <input type="text"/>
178		<b>No</b>	<input type="checkbox"/>	<input type="text"/>	
<b>Talla</b>	<b>Tallat per</b>				
	176				
<b>Es recolza</b>	<b>Se li recolza</b>				
<b>Es lliura</b>	<b>Se li lliura</b>				

<b>Definició UE</b>	<b>Textura</b>	<b>Composició</b>	<b>Sector</b> <input type="checkbox"/>	<b>Zona</b> <input type="checkbox"/> B	<b>UE</b> <b>178</b>
Retall/Interestrat	<input type="text"/>	<b>Geològica</b>	<input type="text"/>		
<b>Relacions Físiques</b>	<b>Color</b>	<b>Orgànica</b>	<input type="text"/>		
	<input type="text"/>	<b>Artificial</b>	<input type="text"/>		
<b>Igual a</b>		<b>Datació</b>	<input type="text"/>	<b>Criteri datació</b>	<input type="text"/>
<b>Cobreix</b>	<b>Cobert per</b>	<b>Interpretació</b>	<input type="text"/>		
		Trinxera de fonamentació			
<b>Farceix</b>	<b>Farcit per</b>	<b>Observacions</b>	<input type="text"/>		
	177				
<b>Talla</b>	<b>Tallat per</b>				
287					
<b>Es recolza</b>	<b>Se li recolza</b>	<b>Afecció</b>	<b>Si</b> <input type="checkbox"/>	<b>Tipus</b>	<input type="text"/>
		<b>No</b> <input type="checkbox"/>	<input type="checkbox"/>	%	<input type="text"/>
<b>Es lliura</b>	<b>Se li lliura</b>				

<b>Definició UE</b>	<b>Textura</b>	<b>Composició</b>	<b>Sector</b> <input type="checkbox"/> 2	<b>Zona</b> <input type="checkbox"/> B	<b>UE</b> <b>200</b>
Estructura	<input type="text"/>	<b>Geològica</b>	<input type="text"/>		
<b>Relacions Físiques</b>	<b>Color</b>	<b>Orgànica</b>	<input type="text"/>		
	<input type="text"/>	<b>Artificial</b>	Blocs de pedra, argamassa i maons		
<b>Igual a</b>		<b>Datació</b>	<input type="text"/> S.XIX-XX	<b>Criteri datació</b>	<input type="text"/> Ceràmic
<b>Cobreix</b>	<b>Cobert per</b>	<b>Interpretació</b>	<input type="text"/>		
	1	Mur de façana			
<b>Farceix</b>	<b>Farcit per</b>	<b>Observacions</b>	<input type="text"/>		
201		Mur construït amb blocs de pedra i maons units amb argamassa de calç blanca. És el mur de façana de l'edifici que dona al carrer Giralte i l Pellicer. Forma part de l'antic parcelari.			
<b>Talla</b>	<b>Tallat per</b>	<b>Afecció</b>	<b>Si</b> <input checked="" type="checkbox"/>	<b>Tipus</b>	<input type="text"/>
		<b>No</b> <input type="checkbox"/>	<input type="checkbox"/>	Total	<input type="text"/>
<b>Es recolza</b>	<b>Se li recolza</b>			%	<input type="text"/>
	209				
<b>Es lliura</b>	<b>Se li lliura</b>				

<b>Definició UE</b>	<b>Textura</b>	<b>Composició</b>	<b>Sector</b> <input type="checkbox"/> 2	<b>Zona</b> <input type="checkbox"/> B	<b>UE</b> <b>201</b>
Retall/Interestrat	<input type="text"/>	<b>Geològica</b>	<input type="text"/>		
<b>Relacions Físiques</b>	<b>Color</b>	<b>Orgànica</b>	<input type="text"/>		
	<input type="text"/>	<b>Artificial</b>	<input type="text"/>		
<b>Igual a</b>		<b>Datació</b>	<input type="text"/>	<b>Criteri datació</b>	<input type="text"/>
<b>Cobreix</b>	<b>Cobert per</b>	<b>Interpretació</b>	<input type="text"/>		
		Trinxera de fonamentació			
<b>Farceix</b>	<b>Farcit per</b>	<b>Observacions</b>	<input type="text"/>		
	200 251				
<b>Talla</b>	<b>Tallat per</b>				
69 202 250 287 314					
<b>Es recolza</b>	<b>Se li recolza</b>	<b>Afecció</b>	<b>Si</b> <input type="checkbox"/>	<b>Tipus</b>	<input type="text"/>
		<b>No</b> <input type="checkbox"/>	<input type="checkbox"/>	%	<input type="text"/>
<b>Es lliura</b>	<b>Se li lliura</b>				

<b>Definició UE</b>	<b>Textura</b>	<b>Composició</b>	<b>Sector</b> <input type="text" value="2"/>	<b>Zona</b> <input type="text" value="B"/>	<b>UE</b> <input type="text" value="202"/>
<input type="text" value="Estructura"/>	<input type="text"/>	<b>Geològica</b>	<input type="text"/>		
<b>Relacions Físiques</b>	<b>Color</b>	<b>Orgànica</b>	<input type="text"/>		
	<input type="text"/>	<b>Artificial</b>	<input type="text" value="Blocs de pedra, maons i argamassa"/>		
<b>Igual a</b>		<b>Datació</b>	<input type="text" value="S.XVIII"/>	<b>Criteri datació</b>	<input type="text" value="Estratigràfic"/>
<b>Cobreix</b>	<b>Cobert per</b>	<b>Interpretació</b>	<input type="text" value="Sabata de fonamentació"/>		
	<input type="text" value="1"/>	<b>Observacions</b>	<input type="text" value="Estructura construïda amb pedra unida amb argamassa de calç blanca. Podria formar part de la fonamentació de l'edifici o bé d'una edificació anterior."/>		
<b>Farceix</b>	<b>Farcit per</b>	<b>Afecció</b>	<b>Si</b> <input checked="" type="checkbox"/>	<b>Tipus</b>	<input type="text"/>
203	<input type="text"/>	<b>No</b> <input type="checkbox"/>	<b>Total</b>	<input type="text"/>	<b>%</b> <input type="text"/>
<b>Talla</b>	<b>Tallat per</b>				
	<input type="text" value="201"/>				
<b>Es recolza</b>	<b>Se li recolza</b>				
	<input type="text"/>				
<b>Es lliura</b>	<b>Se li lliura</b>				
	<input type="text"/>				

<b>Definició UE</b>	<b>Textura</b>	<b>Composició</b>	<b>Sector</b> <input type="text" value="2"/>	<b>Zona</b> <input type="text" value="B"/>	<b>UE</b> <input type="text" value="203"/>
<input type="text" value="Retall/Interestrat"/>	<input type="text"/>	<b>Geològica</b>	<input type="text"/>		
<b>Relacions Físiques</b>	<b>Color</b>	<b>Orgànica</b>	<input type="text"/>		
	<input type="text"/>	<b>Artificial</b>	<input type="text"/>		
<b>Igual a</b>		<b>Datació</b>	<input type="text"/>	<b>Criteri datació</b>	<input type="text"/>
<b>Cobreix</b>	<b>Cobert per</b>	<b>Interpretació</b>	<input type="text" value="Trinxera de fonamentació"/>		
	<input type="text" value="202"/>	<b>Observacions</b>	<input type="text"/>		
<b>Farceix</b>	<b>Farcit per</b>	<b>Afecció</b>	<b>Si</b> <input type="checkbox"/>	<b>Tipus</b>	<input type="text"/>
	<input type="text"/>	<b>No</b> <input type="checkbox"/>	<b>Total</b>	<input type="text"/>	<b>%</b> <input type="text"/>
<b>Talla</b>	<b>Tallat per</b>				
250	<input type="text"/>				
<b>Es recolza</b>	<b>Se li recolza</b>				
	<input type="text"/>				
<b>Es lliura</b>	<b>Se li lliura</b>				
	<input type="text"/>				

<b>Definició UE</b>	<b>Textura</b>	<b>Composició</b>	<b>Sector</b> <input type="text" value="2"/>	<b>Zona</b> <input type="text" value="B"/>	<b>UE</b> <input type="text" value="204"/>
<input type="text" value="Estructura"/>	<input type="text"/>	<b>Geològica</b>	<input type="text" value="Pedres irregulars"/>		
<b>Relacions Físiques</b>	<b>Color</b>	<b>Orgànica</b>	<input type="text"/>		
	<input type="text"/>	<b>Artificial</b>	<input type="text" value="Argamassa"/>		
<b>Igual a</b>		<b>Datació</b>	<input type="text" value="S.XVII-XVIII"/>	<b>Criteri datació</b>	<input type="text" value="Estratigràfic"/>
<b>Cobreix</b>	<b>Cobert per</b>	<b>Interpretació</b>	<input type="text" value="Mur"/>		
	<input type="text" value="1"/>	<b>Observacions</b>	<input type="text" value="Mur construït amb pedres irregulars unides amb argamassa color atar onjat, molt arrassat."/>		
<b>Farceix</b>	<b>Farcit per</b>	<b>Afecció</b>	<b>Si</b> <input checked="" type="checkbox"/>	<b>Tipus</b>	<input type="text"/>
205	<input type="text"/>	<b>No</b> <input type="checkbox"/>	<b>Total</b>	<input type="text"/>	<b>%</b> <input type="text"/>
<b>Talla</b>	<b>Tallat per</b>				
	<input type="text" value="201 207 255"/>				
<b>Es recolza</b>	<b>Se li recolza</b>				
350	<input type="text"/>				
<b>Es lliura</b>	<b>Se li lliura</b>				
	<input type="text"/>				

<b>Definició UE</b>	<b>Textura</b>	<b>Composició</b>	<b>Sector</b> <input type="text" value="2"/>	<b>Zona</b> <input type="text" value="B"/>	<b>UE</b> <input type="text" value="205"/>
<input type="text" value="Retall/Interestrat"/>	<input type="text"/>	<b>Geològica</b>	<input type="text"/>		
<b>Relacions Físiques</b>	<b>Color</b>	<b>Orgànica</b>	<input type="text"/>		
	<input type="text"/>	<b>Artificial</b>	<input type="text"/>		
<b>Igual a</b>		<b>Datació</b>	<input type="text"/>	<b>Criteri datació</b>	<input type="text"/>
<b>Cobreix</b>	<b>Cobert per</b>	<b>Interpretació</b>	<input type="text" value="Trinxera de fonamentació"/>		
<b>Farceix</b>	<b>Farcit per</b>	<b>Observacions</b>	<input type="text"/>		
<b>Talla</b>	<b>Tallat per</b>				
250					
<b>Es recolza</b>	<b>Se li recolza</b>				
<b>Es lliura</b>	<b>Se li lliura</b>	<b>Afecció</b>	<b>Si</b> <input type="checkbox"/>	<b>Tipus</b>	<input type="text"/>
		<b>No</b> <input type="checkbox"/>	<input type="text"/>	%	<input type="text"/>

<b>Definició UE</b>	<b>Textura</b>	<b>Composició</b>	<b>Sector</b> <input type="text" value="2"/>	<b>Zona</b> <input type="text" value="B"/>	<b>UE</b> <input type="text" value="206"/>
<input type="text" value="Estructura"/>	<input type="text"/>	<b>Geològica</b>	<input type="text"/>		
<b>Relacions Físiques</b>	<b>Color</b>	<b>Orgànica</b>	<input type="text"/>		
	<input type="text"/>	<b>Artificial</b>	<input type="text" value="Blocs de pedra, maons i argamassa"/>		
<b>Igual a</b>		<b>Datació</b>	<input type="text" value="S.XIX-XX"/>	<b>Criteri datació</b>	<input type="text" value="Ceràmic"/>
<b>Cobreix</b>	<b>Cobert per</b>	<b>Interpretació</b>	<input type="text" value="Fonamentació de mur"/>		
<b>Farceix</b>	<b>Farcit per</b>	<b>Observacions</b>	<input type="text" value="Fonamentació de mur, els blocs estan units amb argamassa de calç bl anca, es tractaria d'una compartimentació de l'edifici de l'antic parcelari."/>		
<b>Talla</b>	<b>Tallat per</b>				
207					
<b>Es recolza</b>	<b>Se li recolza</b>	<b>Afecció</b>	<b>Si</b> <input checked="" type="checkbox"/>	<b>Tipus</b>	<input type="text"/>
<b>Es lliura</b>	<b>Se li lliura</b>	<b>No</b> <input type="checkbox"/>	<input type="text"/>	Total	<input type="text"/>
				%	<input type="text"/>

<b>Definició UE</b>	<b>Textura</b>	<b>Composició</b>	<b>Sector</b> <input type="text" value="2"/>	<b>Zona</b> <input type="text" value="B"/>	<b>UE</b> <input type="text" value="207"/>
<input type="text" value="Retall/Interestrat"/>	<input type="text"/>	<b>Geològica</b>	<input type="text"/>		
<b>Relacions Físiques</b>	<b>Color</b>	<b>Orgànica</b>	<input type="text"/>		
	<input type="text"/>	<b>Artificial</b>	<input type="text"/>		
<b>Igual a</b>		<b>Datació</b>	<input type="text"/>	<b>Criteri datació</b>	<input type="text"/>
<b>Cobreix</b>	<b>Cobert per</b>	<b>Interpretació</b>	<input type="text" value="Trinxera de fonamentació"/>		
<b>Farceix</b>	<b>Farcit per</b>	<b>Observacions</b>	<input type="text" value="La fonamentació de la UE206, UE209, UE212 i UE219 sembla la mateixa ja que tot l'edifici està pensat i fet en el mateix moment."/>		
<b>Talla</b>	<b>Tallat per</b>				
204 287 314 UF18 UF20					
<b>Es recolza</b>	<b>Se li recolza</b>	<b>Afecció</b>	<b>Si</b> <input type="checkbox"/>	<b>Tipus</b>	<input type="text"/>
<b>Es lliura</b>	<b>Se li lliura</b>	<b>No</b> <input type="checkbox"/>	<input type="text"/>	%	<input type="text"/>

<b>Definició UE</b>	<b>Textura</b>	<b>Composició</b>	<b>Sector</b> <input type="text" value="2"/>	<b>Zona</b> <input type="text" value="B"/>	<b>UE</b> <input type="text" value="208"/>
<input type="text" value="Estrat"/>	<input type="text" value="Solta"/>	<b>Geològica</b>	<input type="text" value="Argila"/>		
<b>Relacions Físiques</b>	<b>Color</b>	<b>Orgànica</b>	<input type="text"/>		
	<input type="text" value="Marró"/>	<b>Artificial</b>	<input type="text" value="Ceràmica"/>		
<b>Igual a</b>		<b>Datació</b>	<input type="text" value="S.XVIII-XIX"/>	<b>Criteri datació</b>	<input type="text" value="Ceràmic"/>
<b>Cobreix</b>	<b>Cobert per</b>	<b>Interpretació</b>	<input type="text" value="Farciment"/>		
	<input type="text" value="1"/>	<b>Observacions</b>	<input type="text" value="És l'estrat de farciment de la rasa de fonamentació del mur UE206."/>		
<b>Farceix</b>	<b>Farcit per</b>	<b>Afecció</b>	<b>Si</b> <input type="checkbox"/>	<b>Tipus</b>	<input type="text"/>
207			<b>No</b> <input type="checkbox"/>	<input type="text"/>	% <input type="text"/>
<b>Talla</b>	<b>Tallat per</b>				
<b>Es recolza</b>	<b>Se li recolza</b>				
<b>Es lliura</b>	<b>Se li lliura</b>				

<b>Definició UE</b>	<b>Textura</b>	<b>Composició</b>	<b>Sector</b> <input type="text" value="2"/>	<b>Zona</b> <input type="text" value="B"/>	<b>UE</b> <input type="text" value="209"/>
<input type="text" value="Estructura"/>	<input type="text"/>	<b>Geològica</b>	<input type="text" value="Pedres"/>		
<b>Relacions Físiques</b>	<b>Color</b>	<b>Orgànica</b>	<input type="text"/>		
	<input type="text"/>	<b>Artificial</b>	<input type="text" value="Maons i ragamassa"/>		
<b>Igual a</b>		<b>Datació</b>	<input type="text" value="S.XIX-XX"/>	<b>Criteri datació</b>	<input type="text" value="Ceràmic"/>
<b>Cobreix</b>	<b>Cobert per</b>	<b>Interpretació</b>	<input type="text" value="Mur"/>		
	<input type="text" value="1"/>	<b>Observacions</b>	<input type="text" value="Mur construït amb maons de 30x15x5 units amb argamassa de calç b lanca. Formaria part de l'edifici enderrocat, seria una riostra que es recolza al mur de façana amb les seves respectives compartimentacions. Presenta banquetta de fonamentació feta amb maons i pedres units"/>		
<b>Farceix</b>	<b>Farcit per</b>	<b>Afecció</b>	<b>Si</b> <input checked="" type="checkbox"/>	<b>Tipus</b>	<input type="text"/>
210			<b>No</b> <input type="checkbox"/>	<input type="text" value="Total"/>	% <input type="text"/>
<b>Talla</b>	<b>Tallat per</b>				
<b>Es recolza</b>	<b>Se li recolza</b>				
200	<input type="text" value="206 212 218 219 227 235 237"/>				
<b>Es lliura</b>	<b>Se li lliura</b>				

Foto. Plan.

<b>Definició UE</b>	<b>Textura</b>	<b>Composició</b>	<b>Sector</b> <input type="text" value="2"/>	<b>Zona</b> <input type="text" value="B"/>	<b>UE</b> <input type="text" value="210"/>
<input type="text" value="Retall/Interestrat"/>	<input type="text"/>	<b>Geològica</b>	<input type="text"/>		
<b>Relacions Físiques</b>	<b>Color</b>	<b>Orgànica</b>	<input type="text"/>		
	<input type="text"/>	<b>Artificial</b>	<input type="text"/>		
<b>Igual a</b>		<b>Datació</b>	<input type="text"/>	<b>Criteri datació</b>	<input type="text"/>
<b>Cobreix</b>	<b>Cobert per</b>	<b>Interpretació</b>	<input type="text" value="Trinxera de fonamentació"/>		
	<input type="text"/>	<b>Observacions</b>	<input type="text" value="La fonamentació de la UE206, UE209, UE212 i UE219 sembla la mateixa ja que tot l'edifici està pensat i fet en el mateix moment."/>		
<b>Farceix</b>	<b>Farcit per</b>	<b>Afecció</b>	<b>Si</b> <input type="checkbox"/>	<b>Tipus</b>	<input type="text"/>
209 211			<b>No</b> <input type="checkbox"/>	<input type="text"/>	% <input type="text"/>
<b>Talla</b>	<b>Tallat per</b>				
226 250 284 287 295 297 303 U					
<b>Es recolza</b>	<b>Se li recolza</b>				
<b>Es lliura</b>	<b>Se li lliura</b>				



<b>Definició UE</b>	<b>Textura</b>	<b>Composició</b>	<b>Sector</b> <input type="text" value="2"/>	<b>Zona</b> <input type="text" value="B"/>	<b>UE</b> <input type="text" value="211"/>
<input type="text" value="Estrat"/>	<input type="text" value="Solta"/>	<b>Geològica</b>	<input type="text" value="Argiles i sorres"/>		
<b>Relacions Físiques</b>	<b>Color</b>	<b>Orgànica</b>	<input type="text"/>		
	<input type="text" value="Marró Fosc"/>	<b>Artificial</b>	<input type="text" value="Ceràmica"/>		
<b>Igual a</b>		<b>Datació</b>	<input type="text" value="S.XVIII-XIX"/>	<b>Criteri datació</b>	<input type="text" value="Ceràmic"/>
<b>Cobreix</b>	<b>Cobert per</b>	<b>Interpretació</b>	<input type="text" value="Farciment"/>		
	<input type="text" value="1"/>	<b>Observacions</b>	<input type="text"/>		
<b>Farceix</b>	<b>Farcit per</b>				
210					
<b>Talla</b>	<b>Tallat per</b>				
	<input type="text" value="230"/>				
<b>Es recolza</b>	<b>Se li recolza</b>				
<b>Es lliura</b>	<b>Se li lliura</b>	<b>Afecció</b>	<b>Si</b> <input type="checkbox"/>	<b>Tipus</b>	<input type="text"/>
		<b>No</b> <input type="checkbox"/>	<input type="text"/>	%	<input type="text"/>

<b>Definició UE</b>	<b>Textura</b>	<b>Composició</b>	<b>Sector</b> <input type="text" value="2"/>	<b>Zona</b> <input type="text" value="B"/>	<b>UE</b> <input type="text" value="212"/>
<input type="text" value="Estructura"/>	<input type="text"/>	<b>Geològica</b>	<input type="text" value="Pedres"/>		
<b>Relacions Físiques</b>	<b>Color</b>	<b>Orgànica</b>	<input type="text"/>		
	<input type="text"/>	<b>Artificial</b>	<input type="text" value="Maons i argamassa"/>		
<b>Igual a</b>		<b>Datació</b>	<input type="text" value="S.XIX-XX"/>	<b>Criteri datació</b>	<input type="text" value="Ceràmic"/>
<b>Cobreix</b>	<b>Cobert per</b>	<b>Interpretació</b>	<input type="text" value="Mur"/>		
	<input type="text" value="1"/>	<b>Observacions</b>	<input type="text" value="Mur construït amb maons de 30x15x5 units amb argamassa de calç blanca a mode de compartimentació d'un àmbit. Només s'ha conservat la fonamentació de pedres i maons."/>		
<b>Farceix</b>	<b>Farcit per</b>				
213					
<b>Talla</b>	<b>Tallat per</b>				
	<input type="text" value="216"/>				
<b>Es recolza</b>	<b>Se li recolza</b>	<b>Afecció</b>	<b>Si</b> <input checked="" type="checkbox"/>	<b>Tipus</b>	<input type="text"/>
209		<b>No</b> <input type="checkbox"/>	<input type="text"/>	Total	<input type="text"/>
<b>Es lliura</b>	<b>Se li lliura</b>			%	<input type="text"/>

<b>Definició UE</b>	<b>Textura</b>	<b>Composició</b>	<b>Sector</b> <input type="text" value="2"/>	<b>Zona</b> <input type="text" value="B"/>	<b>UE</b> <input type="text" value="213"/>
<input type="text" value="Retall/Interestrat"/>	<input type="text"/>	<b>Geològica</b>	<input type="text"/>		
<b>Relacions Físiques</b>	<b>Color</b>	<b>Orgànica</b>	<input type="text"/>		
	<input type="text"/>	<b>Artificial</b>	<input type="text"/>		
<b>Igual a</b>		<b>Datació</b>	<input type="text"/>	<b>Criteri datació</b>	<input type="text"/>
<b>Cobreix</b>	<b>Cobert per</b>	<b>Interpretació</b>	<input type="text" value="Trinxera de fonamentació"/>		
		<b>Observacions</b>	<input type="text" value="La fonamentació de la UE206, UE209, UE212 i UE219 sembla la mateixa ja que tot l'edifici està pensat i fet en el mateix moment."/>		
<b>Farceix</b>	<b>Farcit per</b>				
	<input type="text" value="212 214"/>				
<b>Talla</b>	<b>Tallat per</b>				
287 314 UF16 UF19					
<b>Es recolza</b>	<b>Se li recolza</b>	<b>Afecció</b>	<b>Si</b> <input type="checkbox"/>	<b>Tipus</b>	<input type="text"/>
		<b>No</b> <input type="checkbox"/>	<input type="text"/>	%	<input type="text"/>
<b>Es lliura</b>	<b>Se li lliura</b>				

<b>Definició UE</b>	<b>Textura</b>	<b>Composició</b>	<b>Sector</b> <input type="text" value="2"/>	<b>Zona</b> <input type="text" value="B"/>	<b>UE</b> <input type="text" value="214"/>
<input type="text" value="Estrat"/>	<input type="text" value="Compacta"/>	<b>Geològica</b>	<input type="text" value="Argila"/>		
<b>Relacions Físiques</b>	<b>Color</b>	<b>Orgànica</b>	<input type="text"/>		
	<input type="text" value="Marró"/>	<b>Artificial</b>	<input type="text" value="Ceràmica"/>		
<b>Igual a</b>		<b>Datació</b>	<input type="text" value="S.XVIII-XIX"/>	<b>Criteri datació</b>	<input type="text" value="Ceràmic"/>
<b>Cobreix</b>	<b>Cobert per</b>	<b>Interpretació</b>	<input type="text" value="Farciment de fonamentació"/>		
	<input type="text" value="217"/>	<b>Observacions</b>	<input type="text"/>		
<b>Farceix</b>	<b>Farcit per</b>	<b>Afecció</b>	<b>Si</b> <input type="checkbox"/>	<b>Tipus</b>	<input type="text"/>
<input type="text" value="213"/>		<b>No</b> <input type="checkbox"/>	<input type="text"/>	<b>%</b>	<input type="text"/>
<b>Talla</b>	<b>Tallat per</b>				
	<input type="text" value="216"/>				
<b>Es recolza</b>	<b>Se li recolza</b>				
<b>Es lliura</b>	<b>Se li lliura</b>				

<b>Definició UE</b>	<b>Textura</b>	<b>Composició</b>	<b>Sector</b> <input type="text" value="2"/>	<b>Zona</b> <input type="text" value="B"/>	<b>UE</b> <input type="text" value="215"/>
<input type="text" value="Estructura"/>	<input type="text"/>	<b>Geològica</b>	<input type="text"/>		
<b>Relacions Físiques</b>	<b>Color</b>	<b>Orgànica</b>	<input type="text"/>		
	<input type="text"/>	<b>Artificial</b>	<input type="text" value="Blocs de pedra, maons i argamassa"/>		
<b>Igual a</b>		<b>Datació</b>	<input type="text" value="S.XIX-XX"/>	<b>Criteri datació</b>	<input type="text" value="Estratigràfic"/>
<b>Cobreix</b>	<b>Cobert per</b>	<b>Interpretació</b>	<input type="text" value="Claveguera"/>		
	<input type="text" value="1"/>	<b>Observacions</b>	<input type="text" value="Claveguera construïda amb maons de 30x15x5 units amb morter de calç blanca."/>		
<b>Farceix</b>	<b>Farcit per</b>	<b>Afecció</b>	<b>Si</b> <input checked="" type="checkbox"/>	<b>Tipus</b>	<input type="text"/>
<input type="text" value="216"/>	<input type="text" value="217"/>	<b>No</b> <input type="checkbox"/>	<input type="text"/>	<b>Total</b>	<input type="text"/>
<b>Talla</b>	<b>Tallat per</b>				
	<input type="text" value="255"/>				
<b>Es recolza</b>	<b>Se li recolza</b>				
<b>Es lliura</b>	<b>Se li lliura</b>				

<b>Definició UE</b>	<b>Textura</b>	<b>Composició</b>	<b>Sector</b> <input type="text" value="2"/>	<b>Zona</b> <input type="text" value="B"/>	<b>UE</b> <input type="text" value="216"/>
<input type="text" value="Retall/Interestrat"/>	<input type="text"/>	<b>Geològica</b>	<input type="text"/>		
<b>Relacions Físiques</b>	<b>Color</b>	<b>Orgànica</b>	<input type="text"/>		
	<input type="text"/>	<b>Artificial</b>	<input type="text"/>		
<b>Igual a</b>		<b>Datació</b>	<input type="text"/>	<b>Criteri datació</b>	<input type="text"/>
<b>Cobreix</b>	<b>Cobert per</b>	<b>Interpretació</b>	<input type="text" value="Retall de claveguera"/>		
<input type="text" value="214"/>		<b>Observacions</b>	<input type="text"/>		
<b>Farceix</b>	<b>Farcit per</b>	<b>Afecció</b>	<b>Si</b> <input type="checkbox"/>	<b>Tipus</b>	<input type="text"/>
	<input type="text" value="215 217"/>	<b>No</b> <input type="checkbox"/>	<input type="text"/>	<b>%</b>	<input type="text"/>
<b>Talla</b>	<b>Tallat per</b>				
<input type="text" value="212 214 250 287"/>					
<b>Es recolza</b>	<b>Se li recolza</b>				
<b>Es lliura</b>	<b>Se li lliura</b>				

<b>Definició UE</b>	<b>Textura</b>	<b>Composició</b>	<b>Sector</b> <input type="text" value="2"/>	<b>Zona</b> <input type="text" value="B"/>	<b>UE</b> <input type="text" value="217"/>
<input type="text" value="Estrat"/>	<input type="text" value="Solta"/>	<b>Geològica</b>	<input type="text"/>		
<b>Relacions Físiques</b>	<b>Color</b>	<b>Orgànica</b>	<input type="text"/>		
	<input type="text" value="Blanc i marró"/>	<b>Artificial</b>	<input type="text" value="Argamassa, pedres, fragments de maons"/>		
<b>Igual a</b>		<b>Datació</b>	<input type="text" value="S.XIX-XX"/>	<b>Criteri datació</b>	<input type="text" value="Estratigràfic"/>
<b>Cobreix</b>	<b>Cobert per</b>	<b>Interpretació</b>	<input type="text" value="Farciment"/>		
214	<input type="text" value="1"/>	<b>Observacions</b>	<input type="text"/>		
<b>Farceix</b>	<b>Farcit per</b>				
215 216					
<b>Talla</b>	<b>Tallat per</b>				
<b>Es recolza</b>	<b>Se li recolza</b>				
<b>Es lliura</b>	<b>Se li lliura</b>	<b>Afecció</b>	<b>Si</b> <input type="checkbox"/>	<b>Tipus</b>	<input type="text"/>
		<b>No</b> <input type="checkbox"/>	<input type="text"/>	%	<input type="text"/>

Foto. Plan.

069

<b>Definició UE</b>	<b>Textura</b>	<b>Composició</b>	<b>Sector</b> <input type="text" value="2"/>	<b>Zona</b> <input type="text" value="B"/>	<b>UE</b> <input type="text" value="218"/>
<input type="text" value="Estructura"/>	<input type="text"/>	<b>Geològica</b>	<input type="text"/>		
<b>Relacions Físiques</b>	<b>Color</b>	<b>Orgànica</b>	<input type="text"/>		
	<input type="text"/>	<b>Artificial</b>	<input type="text" value="Rajoles i argamassa"/>		
<b>Igual a</b>		<b>Datació</b>	<input type="text" value="S.XIX"/>	<b>Criteri datació</b>	<input type="text" value="Estratigràfic"/>
<b>Cobreix</b>	<b>Cobert per</b>	<b>Interpretació</b>	<input type="text" value="Paviment"/>		
	<input type="text" value="1"/>	<b>Observacions</b>	<input type="text" value="Paviment de rajoles de 24x24 unides amb argamassa de calç blanca. Seria el paviment de les cases de l'antic parcelari. Varen ser localitzades per l'excavació de 2001 en l'ampliació de la rasa 300."/>		
<b>Farceix</b>	<b>Farcit per</b>				
<b>Talla</b>	<b>Tallat per</b>				
<b>Es recolza</b>	<b>Se li recolza</b>	<b>Afecció</b>	<b>Si</b> <input type="checkbox"/>	<b>Tipus</b>	<input type="text"/>
209 239		<b>No</b> <input type="checkbox"/>	<input type="text"/>	%	<input type="text"/>
<b>Es lliura</b>	<b>Se li lliura</b>				
	<input type="text" value="489"/>				

Foto. Plan.

<b>Definició UE</b>	<b>Textura</b>	<b>Composició</b>	<b>Sector</b> <input type="text" value="2"/>	<b>Zona</b> <input type="text" value="B"/>	<b>UE</b> <input type="text" value="219"/>
<input type="text" value="Estructura"/>	<input type="text"/>	<b>Geològica</b>	<input type="text"/>		
<b>Relacions Físiques</b>	<b>Color</b>	<b>Orgànica</b>	<input type="text"/>		
	<input type="text"/>	<b>Artificial</b>	<input type="text" value="Maons, blocs de pedra i argamassa"/>		
<b>Igual a</b>		<b>Datació</b>	<input type="text" value="S.XVIII-XIX"/>	<b>Criteri datació</b>	<input type="text" value="Estratigràfic"/>
<b>Cobreix</b>	<b>Cobert per</b>	<b>Interpretació</b>	<input type="text" value="Mur"/>		
	<input type="text" value="1"/>	<b>Observacions</b>	<input type="text" value="Mur construït amb maons de 30x15x5 i blocs de pedra units amb argamassa de calç blanca, seria una compartimentació del mur UE209, presenta banqueta de fonamentació."/>		
<b>Farceix</b>	<b>Farcit per</b>				
220					
<b>Talla</b>	<b>Tallat per</b>				
<b>Es recolza</b>	<b>Se li recolza</b>	<b>Afecció</b>	<b>Si</b> <input checked="" type="checkbox"/>	<b>Tipus</b>	<input type="text" value="Total"/>
209		<b>No</b> <input type="checkbox"/>	<input type="text"/>	%	<input type="text"/>
<b>Es lliura</b>	<b>Se li lliura</b>				

Foto. Plan.

069

078

086

087

<b>Definició UE</b>	<b>Textura</b>	<b>Composició</b>	<b>Sector</b> <input type="text" value="2"/>	<b>Zona</b> <input type="text" value="B"/>	<b>UE</b> <input type="text" value="220"/>
<input type="text" value="Retall/Interestrat"/>	<input type="text"/>	<b>Geològica</b>	<input type="text"/>		
<b>Relacions Físiques</b>	<b>Color</b>	<b>Orgànica</b>	<input type="text"/>		
<input type="text"/>	<input type="text"/>	<b>Artificial</b>	<input type="text"/>		
<b>Igual a</b>	<b>Cobert per</b>	<b>Datació</b>	<b>Criteri datació</b>		
<b>Cobreix</b>	<input type="text"/>	<input type="text"/>	<input type="text"/>		
<b>Farceix</b>	<b>Farcit per</b>	<b>Interpretació</b>	<input type="text"/>		
<b>Talla</b>	<input type="text"/>	<input type="text" value="Trinxera de fonamentació"/>			
<input type="text" value="287 314 349 UF2 UF3"/>	<b>Tallat per</b>	<b>Observacions</b>			
<b>Es recolza</b>	<b>Se li recolza</b>	<input type="text" value="La fonamentació de la UE206, UE209, UE212 i UE219 sembla la mateixa ja que tot l'edifici està pensat i fet en el mateix moment."/>			
<b>Es lliura</b>	<b>Se li lliura</b>	<b>Afecció</b>	<b>Si</b> <input type="checkbox"/>	<b>Tipus</b>	<input type="text"/>
		<b>No</b> <input type="checkbox"/>	<input type="text"/>	<b>%</b>	<input type="text"/>

<b>Definició UE</b>	<b>Textura</b>	<b>Composició</b>	<b>Sector</b> <input type="text" value="2"/>	<b>Zona</b> <input type="text" value="B"/>	<b>UE</b> <input type="text" value="221"/>
<input type="text" value="Estrat"/>	<input type="text" value="Solta"/>	<b>Geològica</b>	<input type="text" value="Argila i sorres"/>		
<b>Relacions Físiques</b>	<b>Color</b>	<b>Orgànica</b>	<input type="text"/>		
<input type="text"/>	<input type="text" value="Gris Fosc"/>	<b>Artificial</b>	<input type="text" value="Argamassa, maons i ceràmica"/>		
<b>Igual a</b>	<b>Cobert per</b>	<b>Datació</b>	<b>Criteri datació</b>		
<input type="text" value="224"/>	<input type="text"/>	<input type="text" value="S.XVIII-XIX"/>	<input type="text" value="Ceràmic"/>		
<b>Cobreix</b>	<input type="text" value="1"/>	<b>Interpretació</b>	<input type="text" value="Farciment"/>		
<b>Farceix</b>	<b>Farcit per</b>	<b>Observacions</b>			
<input type="text" value="220"/>	<input type="text"/>	<input type="text"/>			
<b>Talla</b>	<b>Tallat per</b>	<b>Afecció</b>	<b>Si</b> <input type="checkbox"/>	<b>Tipus</b>	<input type="text"/>
<b>Es recolza</b>	<b>Se li recolza</b>	<b>No</b> <input type="checkbox"/>	<input type="text"/>	<b>%</b>	<input type="text"/>
<b>Es lliura</b>	<b>Se li lliura</b>				

<b>Definició UE</b>	<b>Textura</b>	<b>Composició</b>	<b>Sector</b> <input type="text" value="2"/>	<b>Zona</b> <input type="text" value="B"/>	<b>UE</b> <input type="text" value="222"/>
<input type="text" value="Estructura"/>	<input type="text"/>	<b>Geològica</b>	<input type="text"/>		
<b>Relacions Físiques</b>	<b>Color</b>	<b>Orgànica</b>	<input type="text"/>		
<input type="text"/>	<input type="text"/>	<b>Artificial</b>	<input type="text" value="Blocs de pedra, maons i argamassa"/>		
<b>Igual a</b>	<b>Cobert per</b>	<b>Datació</b>	<b>Criteri datació</b>		
<input type="text"/>	<input type="text" value="1"/>	<input type="text" value="S.XVIII"/>	<input type="text" value="Estratigràfic"/>		
<b>Cobreix</b>	<input type="text"/>	<b>Interpretació</b>	<input type="text" value="Estructura indeterminada"/>		
<b>Farceix</b>	<b>Farcit per</b>	<b>Observacions</b>			
<input type="text" value="223"/>	<input type="text"/>	<input type="text" value="Estructura quadrangular construïda amb pedres de grans dimensions i maons units amb argamassa de color ataronjat. Podria tenir la funció de pilar de fonamentació."/>			
<b>Talla</b>	<b>Tallat per</b>	<b>Afecció</b>	<b>Si</b> <input checked="" type="checkbox"/>	<b>Tipus</b>	<input type="text"/>
<b>Es recolza</b>	<b>Se li recolza</b>	<b>No</b> <input type="checkbox"/>	<input type="text"/>	<b>Total</b>	<input type="text"/>
<b>Es lliura</b>	<b>Se li lliura</b>				

<b>Definició UE</b>	<b>Textura</b>	<b>Composició</b>	<b>Sector</b> <input type="text" value="2"/>	<b>Zona</b> <input type="text" value="B"/>	<b>UE</b> <input type="text" value="223"/>
<input type="text" value="Retall/Interestrat"/>	<input type="text"/>	<b>Geològica</b>	<input type="text"/>		
<b>Relacions Físiques</b>	<b>Color</b>	<b>Orgànica</b>	<input type="text"/>		
<input type="text"/>	<input type="text"/>	<b>Artificial</b>	<input type="text"/>		
<b>Igual a</b>		<b>Datació</b>	<input type="text"/>	<b>Criteri datació</b>	<input type="text"/>
<b>Cobreix</b>	<b>Cobert per</b>	<b>Interpretació</b>	<input type="text" value="Trinxera de fonamentació"/>		
<b>Farceix</b>	<b>Farcit per</b>	<b>Observacions</b>	<input type="text"/>		
<b>Talla</b>	<b>Tallat per</b>	<b>Afecció</b>	<b>Si</b> <input type="checkbox"/>	<b>Tipus</b>	<input type="text"/>
287		<b>No</b> <input type="checkbox"/>	<input type="text"/>	<b>%</b>	<input type="text"/>
<b>Es recolza</b>	<b>Se li recolza</b>	<input type="text"/>			
<b>Es lliura</b>	<b>Se li lliura</b>	<input type="text"/>			

<b>Definició UE</b>	<b>Textura</b>	<b>Composició</b>	<b>Sector</b> <input type="text" value="2"/>	<b>Zona</b> <input type="text" value="B"/>	<b>UE</b> <input type="text" value="224"/>
<input type="text" value="Estrat"/>	<input type="text" value="Solta"/>	<b>Geològica</b>	<input type="text" value="Argila"/>		
<b>Relacions Físiques</b>	<b>Color</b>	<b>Orgànica</b>	<input type="text"/>		
<input type="text"/>	<input type="text" value="Gris Fosc"/>	<b>Artificial</b>	<input type="text"/>		
<b>Igual a</b>	<input type="text" value="221"/>	<b>Datació</b>	<input type="text" value="S.XVIII"/>	<b>Criteri datació</b>	<input type="text" value="Ceràmic"/>
<b>Cobreix</b>	<b>Cobert per</b>	<b>Interpretació</b>	<input type="text" value="Farciment"/>		
<b>Farceix</b>	<b>Farcit per</b>	<b>Observacions</b>	<input type="text"/>		
220		<b>Afecció</b>	<b>Si</b> <input type="checkbox"/>	<b>Tipus</b>	<input type="text"/>
<b>Talla</b>	<b>Tallat per</b>	<b>No</b> <input type="checkbox"/>	<input type="text"/>	<b>%</b>	<input type="text"/>
<b>Es recolza</b>	<b>Se li recolza</b>	<input type="text"/>			
<b>Es lliura</b>	<b>Se li lliura</b>	<input type="text"/>			

<b>Definició UE</b>	<b>Textura</b>	<b>Composició</b>	<b>Sector</b> <input type="text" value="2"/>	<b>Zona</b> <input type="text" value="B"/>	<b>UE</b> <input type="text" value="225"/>
<input type="text" value="Retall/Interestrat"/>	<input type="text"/>	<b>Geològica</b>	<input type="text"/>		
<b>Relacions Físiques</b>	<b>Color</b>	<b>Orgànica</b>	<input type="text"/>		
<input type="text"/>	<input type="text"/>	<b>Artificial</b>	<input type="text"/>		
<b>Igual a</b>		<b>Datació</b>	<input type="text"/>	<b>Criteri datació</b>	<input type="text"/>
<b>Cobreix</b>	<b>Cobert per</b>	<b>Interpretació</b>	<input type="text" value="Retall indeterminat"/>		
<b>Farceix</b>	<b>Farcit per</b>	<b>Observacions</b>	<input type="text" value="Podria tractar-se de la rasa de fonamentació de l'estructura UE284"/>		
<b>Talla</b>	<b>Tallat per</b>	<b>Afecció</b>	<b>Si</b> <input type="checkbox"/>	<b>Tipus</b>	<input type="text"/>
250 287		<b>No</b> <input type="checkbox"/>	<input type="text"/>	<b>%</b>	<input type="text"/>
<b>Es recolza</b>	<b>Se li recolza</b>	<input type="text"/>			
<b>Es lliura</b>	<b>Se li lliura</b>	<input type="text"/>			

<b>Definició UE</b>	<b>Textura</b>	<b>Composició</b>	<b>Sector</b> <input type="text" value="2"/>	<b>Zona</b> <input type="text" value="B"/>	<b>UE</b> <input type="text" value="226"/>
<input type="text" value="Estrat"/>	<input type="text" value="Solta"/>	<b>Geològica</b>	<input type="text" value="Sorres i graves"/>		
<b>Relacions Físiques</b>	<b>Color</b>	<b>Orgànica</b>	<input type="text" value="Ossos fauna"/>		
	<input type="text" value="Gris Clar"/>	<b>Artificial</b>	<input type="text" value="Ceràmica i argamassa"/>		
<b>Igual a</b>		<b>Datació</b>	<input type="text" value="S.XVII"/>	<b>Criteri datació</b>	<input type="text" value="Ceràmic"/>
<b>Cobreix</b>	<b>Cobert per</b>	<b>Interpretació</b>	<input type="text" value="Farciment"/>		
295	<input type="text" value="1"/>	<b>Observacions</b>	<input type="text"/>		
<b>Farceix</b>	<b>Farcit per</b>				
225					
<b>Talla</b>	<b>Tallat per</b>				
	<input type="text" value="210 294"/>				
<b>Es recolza</b>	<b>Se li recolza</b>				
<b>Es lliura</b>	<b>Se li lliura</b>	<b>Afecció</b>	<b>Si</b> <input type="checkbox"/>	<b>Tipus</b>	<input type="text"/>
		<b>No</b> <input type="checkbox"/>	<input type="text"/>	<b>%</b>	<input type="text"/>

<b>Definició UE</b>	<b>Textura</b>	<b>Composició</b>	<b>Sector</b> <input type="text" value="2"/>	<b>Zona</b> <input type="text" value="B"/>	<b>UE</b> <input type="text" value="227"/>
<input type="text" value="Estructura"/>	<input type="text"/>	<b>Geològica</b>	<input type="text"/>		
<b>Relacions Físiques</b>	<b>Color</b>	<b>Orgànica</b>	<input type="text"/>		
	<input type="text"/>	<b>Artificial</b>	<input type="text" value="Blocs de pedra i argamassa"/>		
<b>Igual a</b>		<b>Datació</b>	<input type="text" value="S.XIX-XX"/>	<b>Criteri datació</b>	<input type="text" value="Estratigràfic"/>
<b>Cobreix</b>	<b>Cobert per</b>	<b>Interpretació</b>	<input type="text" value="Mur"/>		
228	<input type="text" value="1"/>	<b>Observacions</b>	<input type="text" value="Mur i banqueta de fonamentació de blocs de pedres amb argamassa d e calç blanca. Seria el mur de tancament de l'edificació de l'antic par celari."/>		
<b>Farceix</b>	<b>Farcit per</b>				
<b>Talla</b>	<b>Tallat per</b>				
<b>Es recolza</b>	<b>Se li recolza</b>	<b>Afecció</b>	<b>Si</b> <input checked="" type="checkbox"/>	<b>Tipus</b>	<input type="text"/>
209	<input type="text" value="231"/>	<b>No</b> <input type="checkbox"/>	<input type="text" value="Total"/>	<b>%</b>	<input type="text"/>
<b>Es lliura</b>	<b>Se li lliura</b>				

<b>Definició UE</b>	<b>Textura</b>	<b>Composició</b>	<b>Sector</b> <input type="text" value="2"/>	<b>Zona</b> <input type="text" value="B"/>	<b>UE</b> <input type="text" value="228"/>
<input type="text" value="Retall/Interestrat"/>	<input type="text"/>	<b>Geològica</b>	<input type="text"/>		
<b>Relacions Físiques</b>	<b>Color</b>	<b>Orgànica</b>	<input type="text"/>		
	<input type="text"/>	<b>Artificial</b>	<input type="text"/>		
<b>Igual a</b>		<b>Datació</b>	<input type="text"/>	<b>Criteri datació</b>	<input type="text"/>
306		<b>Interpretació</b>	<input type="text" value="Trinxera de fonamentació"/>		
<b>Cobreix</b>	<b>Cobert per</b>	<b>Observacions</b>	<input type="text"/>		
<b>Farceix</b>	<b>Farcit per</b>				
	<input type="text" value="227 229"/>				
<b>Talla</b>	<b>Tallat per</b>				
225 250 287 295 314					
<b>Es recolza</b>	<b>Se li recolza</b>	<b>Afecció</b>	<b>Si</b> <input type="checkbox"/>	<b>Tipus</b>	<input type="text"/>
		<b>No</b> <input type="checkbox"/>	<input type="text"/>	<b>%</b>	<input type="text"/>
<b>Es lliura</b>	<b>Se li lliura</b>				

<b>Definició UE</b>	<b>Textura</b>	<b>Composició</b>	<b>Sector</b> <input type="text" value="2"/>	<b>Zona</b> <input type="text" value="B"/>	<b>UE</b> <input type="text" value="229"/>
<input type="text" value="Estrat"/>	<input type="text" value="Solta"/>	<b>Geològica</b>	<input type="text" value="Sorres i graves"/>		
<b>Relacions Físiques</b>	<b>Color</b>	<b>Orgànica</b>	<input type="text" value="Ossos fauna"/>		
	<input type="text" value="Gris Clar"/>	<b>Artificial</b>	<input type="text" value="Ceràmica, argamassa teules i frag. maons"/>		
<b>Igual a</b> <input type="text" value="307"/>	<b>Cobert per</b>	<b>Datació</b>	<input type="text" value="S.XVIII"/>	<b>Criteri datació</b>	<input type="text" value="Ceràmic"/>
<b>Cobreix</b>	<input type="text" value="1"/>	<b>Interpretació</b>	<input type="text" value="Farciment"/>		
<b>Farceix</b>	<b>Farcit per</b>	<b>Observacions</b>	<input type="text"/>		
<input type="text" value="228"/>					
<b>Talla</b>	<b>Tallat per</b>	<b>Afecció</b>	<b>Si</b> <input type="checkbox"/>	<b>Tipus</b>	<input type="text"/>
<b>Es recolza</b>	<b>Se li recolza</b>	<b>No</b> <input type="checkbox"/>	<input type="text"/>	%	<input type="text"/>
<b>Es lliura</b>	<b>Se li lliura</b>				

<b>Definició UE</b>	<b>Textura</b>	<b>Composició</b>	<b>Sector</b> <input type="text" value="2"/>	<b>Zona</b> <input type="text" value="B"/>	<b>UE</b> <input type="text" value="230"/>
<input type="text" value="Retall/Interestrat"/>	<input type="text"/>	<b>Geològica</b>	<input type="text"/>		
<b>Relacions Físiques</b>	<b>Color</b>	<b>Orgànica</b>	<input type="text"/>		
	<input type="text"/>	<b>Artificial</b>	<input type="text"/>		
<b>Igual a</b>	<b>Cobert per</b>	<b>Datació</b>	<input type="text"/>	<b>Criteri datació</b>	<input type="text"/>
<b>Cobreix</b>	<input type="text" value="1"/>	<b>Interpretació</b>	<input type="text" value="Retall de claveguera"/>		
<b>Farceix</b>	<b>Farcit per</b>	<b>Observacions</b>	<input type="text"/>		
<input type="text" value="232"/>					
<b>Talla</b>	<b>Tallat per</b>	<b>Afecció</b>	<b>Si</b> <input type="checkbox"/>	<b>Tipus</b>	<input type="text"/>
<input type="text" value="211 229 250 287 302 314"/>		<b>No</b> <input type="checkbox"/>	<input type="text"/>	%	<input type="text"/>
<b>Es recolza</b>	<b>Se li recolza</b>				
<b>Es lliura</b>	<b>Se li lliura</b>				

<b>Definició UE</b>	<b>Textura</b>	<b>Composició</b>	<b>Sector</b> <input type="text" value="2"/>	<b>Zona</b> <input type="text" value="B"/>	<b>UE</b> <input type="text" value="231"/>
<input type="text" value="Estructura"/>	<input type="text"/>	<b>Geològica</b>	<input type="text"/>		
<b>Relacions Físiques</b>	<b>Color</b>	<b>Orgànica</b>	<input type="text"/>		
	<input type="text"/>	<b>Artificial</b>	<input type="text" value="Maons i argamassa"/>		
<b>Igual a</b>	<b>Cobert per</b>	<b>Datació</b>	<input type="text" value="S.XIX-XX"/>	<b>Criteri datació</b>	<input type="text" value="Estratigràfic"/>
<b>Cobreix</b>	<input type="text" value="1"/>	<b>Interpretació</b>	<input type="text" value="Claveguera"/>		
<b>Farceix</b>	<b>Farcit per</b>	<b>Observacions</b>	<input type="text" value="Claveguera d'època contemporània construïda amb maons, posteriorment es col·loca un tub d'uralita i maons units amb ciment."/>		
<input type="text" value="230"/>	<input type="text" value="232"/>				
<b>Talla</b>	<b>Tallat per</b>	<b>Afecció</b>	<b>Si</b> <input checked="" type="checkbox"/>	<b>Tipus</b>	<input type="text" value="Total"/>
<b>Es recolza</b>	<b>Se li recolza</b>	<b>No</b> <input type="checkbox"/>	<input type="text"/>	%	<input type="text"/>
<input type="text" value="227"/>					
<b>Es lliura</b>	<b>Se li lliura</b>				

<b>Definició UE</b>	<b>Textura</b>	<b>Composició</b>	<b>Sector</b> <input type="text" value="2"/>	<b>Zona</b> <input type="text" value="B"/>	<b>UE</b> <input type="text" value="232"/>
<input type="text" value="Estrat"/>	<input type="text" value="Solta"/>	<b>Geològica</b>	<input type="text"/>		
<b>Relacions Físiques</b>	<b>Color</b>	<b>Orgànica</b>	<input type="text" value="Materia orgànica en descomposició"/>		
	<input type="text" value="Negre"/>	<b>Artificial</b>	<input type="text"/>		
<b>Igual a</b>		<b>Datació</b>	<input type="text" value="S.XIX-XX"/>	<b>Criteri datació</b>	<input type="text" value="Estratigràfic"/>
<b>Cobreix</b>	<b>Cobert per</b>	<b>Interpretació</b>	<input type="text" value="Farciment de claveguera"/>		
	<input type="text" value="1"/>	<b>Observacions</b>	<input type="text"/>		
<b>Farceix</b>	<b>Farcit per</b>	<b>Afecció</b>	<b>Si</b> <input type="checkbox"/>	<b>Tipus</b>	<input type="text"/>
231		<b>No</b> <input type="checkbox"/>		<input type="text"/>	<input type="text"/>
<b>Talla</b>	<b>Tallat per</b>			<input type="text"/>	<input type="text"/>
<b>Es recolza</b>	<b>Se li recolza</b>			<input type="text"/>	<input type="text"/>
<b>Es lliura</b>	<b>Se li lliura</b>			<input type="text"/>	<input type="text"/>

<b>Definició UE</b>	<b>Textura</b>	<b>Composició</b>	<b>Sector</b> <input type="text" value="2"/>	<b>Zona</b> <input type="text" value="B"/>	<b>UE</b> <input type="text" value="233"/>
<input type="text" value="Estructura"/>	<input type="text"/>	<b>Geològica</b>	<input type="text"/>		
<b>Relacions Físiques</b>	<b>Color</b>	<b>Orgànica</b>	<input type="text"/>		
	<input type="text"/>	<b>Artificial</b>	<input type="text" value="Maons i argamassa"/>		
<b>Igual a</b>		<b>Datació</b>	<input type="text" value="S.XIX-XX"/>	<b>Criteri datació</b>	<input type="text" value="Estratigràfic"/>
<b>Cobreix</b>	<b>Cobert per</b>	<b>Interpretació</b>	<input type="text" value="Dipòsit"/>		
	<input type="text" value="1"/>	<b>Observacions</b>	<input type="text" value="Dipòsit construït amb maons de 30x15x5 units amb argamassa de calç blanca. Retalla i rebaixa el mur UE239 i reutilitza una part d'aquest mur com a fons."/>		
<b>Farceix</b>	<b>Farcit per</b>	<b>Afecció</b>	<b>Si</b> <input checked="" type="checkbox"/>	<b>Tipus</b>	<input type="text"/>
234		<b>No</b> <input type="checkbox"/>		<input type="text" value="Total"/>	<input type="text"/>
<b>Talla</b>	<b>Tallat per</b>			<input type="text"/>	<input type="text"/>
<b>Es recolza</b>	<b>Se li recolza</b>			<input type="text"/>	<input type="text"/>
239	<b>Es lliura</b>			<input type="text"/>	<input type="text"/>

<b>Definició UE</b>	<b>Textura</b>	<b>Composició</b>	<b>Sector</b> <input type="text" value="2"/>	<b>Zona</b> <input type="text" value="B"/>	<b>UE</b> <input type="text" value="234"/>
<input type="text" value="Retall/Interestrat"/>	<input type="text"/>	<b>Geològica</b>	<input type="text"/>		
<b>Relacions Físiques</b>	<b>Color</b>	<b>Orgànica</b>	<input type="text"/>		
	<input type="text"/>	<b>Artificial</b>	<input type="text"/>		
<b>Igual a</b>		<b>Datació</b>	<input type="text"/>	<b>Criteri datació</b>	<input type="text"/>
<b>Cobreix</b>	<b>Cobert per</b>	<b>Interpretació</b>	<input type="text" value="Trinxera de fonamentació"/>		
	<input type="text" value="233"/>	<b>Observacions</b>	<input type="text"/>		
<b>Farceix</b>	<b>Farcit per</b>	<b>Afecció</b>	<b>Si</b> <input type="checkbox"/>	<b>Tipus</b>	<input type="text"/>
239 250 254 287 334		<b>No</b> <input type="checkbox"/>		<input type="text"/>	<input type="text"/>
<b>Talla</b>	<b>Tallat per</b>			<input type="text"/>	<input type="text"/>
<b>Es recolza</b>	<b>Se li recolza</b>			<input type="text"/>	<input type="text"/>
<b>Es lliura</b>	<b>Se li lliura</b>			<input type="text"/>	<input type="text"/>



<b>Definició UE</b>	<b>Textura</b>	<b>Composició</b>	<b>Sector</b> <input type="text" value="2"/>	<b>Zona</b> <input type="text" value="B"/>	<b>UE</b> <input type="text" value="235"/>
<input type="text" value="Estructura"/>	<input type="text"/>	<b>Geològica</b>	<input type="text"/>		
<b>Relacions Físiques</b>	<b>Color</b>	<b>Orgànica</b>	<input type="text"/>		
	<input type="text"/>	<b>Artificial</b>	<input type="text" value="Maons i argamassa"/>		
<b>Igual a</b>		<b>Datació</b>	<input type="text" value="S.XIX-XX"/>	<b>Criteri datació</b>	<input type="text" value="Estratigràfic"/>
<b>Cobreix</b>	<b>Cobert per</b>	<b>Interpretació</b>	<input type="text" value="Mur"/>		
	<input type="text" value="1"/>	<b>Observacions</b>	<input type="text" value="Mur construït amb maons de 30x15x5 units amb argamassa de calç blanca. Formaria part de l'edifici enderrocat, seria una riostra la qual es recolza al mur UE209."/>		
<b>Farceix</b>	<b>Farcit per</b>	<b>Afecció</b>	<b>Si</b> <input checked="" type="checkbox"/>	<b>Tipus</b>	<input type="text"/>
236		<b>No</b> <input type="checkbox"/>	<b>Total</b>	<input type="text"/>	<input type="text"/>
<b>Talla</b>	<b>Tallat per</b>				
<b>Es recolza</b>	<b>Se li recolza</b>				
209					
<b>Es lliura</b>	<b>Se li lliura</b>				

<b>Definició UE</b>	<b>Textura</b>	<b>Composició</b>	<b>Sector</b> <input type="text" value="2"/>	<b>Zona</b> <input type="text" value="B"/>	<b>UE</b> <input type="text" value="236"/>
<input type="text" value="Retall/Interestrat"/>	<input type="text"/>	<b>Geològica</b>	<input type="text"/>		
<b>Relacions Físiques</b>	<b>Color</b>	<b>Orgànica</b>	<input type="text"/>		
	<input type="text"/>	<b>Artificial</b>	<input type="text"/>		
<b>Igual a</b>		<b>Datació</b>	<input type="text"/>	<b>Criteri datació</b>	<input type="text"/>
<b>Cobreix</b>	<b>Cobert per</b>	<b>Interpretació</b>	<input type="text" value="Trinxera de fonamentació"/>		
		<b>Observacions</b>	<input type="text"/>		
<b>Farceix</b>	<b>Farcit per</b>	<b>Afecció</b>	<b>Si</b> <input type="checkbox"/>	<b>Tipus</b>	<input type="text"/>
	<input type="text" value="235"/>	<b>No</b> <input type="checkbox"/>	<b>Total</b>	<input type="text"/>	<input type="text"/>
<b>Talla</b>	<b>Tallat per</b>				
<b>Es recolza</b>	<b>Se li recolza</b>				
<b>Es lliura</b>	<b>Se li lliura</b>				

<b>Definició UE</b>	<b>Textura</b>	<b>Composició</b>	<b>Sector</b> <input type="text" value="2"/>	<b>Zona</b> <input type="text" value="B"/>	<b>UE</b> <input type="text" value="237"/>
<input type="text" value="Estructura"/>	<input type="text"/>	<b>Geològica</b>	<input type="text"/>		
<b>Relacions Físiques</b>	<b>Color</b>	<b>Orgànica</b>	<input type="text"/>		
	<input type="text"/>	<b>Artificial</b>	<input type="text" value="Blocs de pedra i argamassa"/>		
<b>Igual a</b>		<b>Datació</b>	<input type="text" value="S.XIX-XX"/>	<b>Criteri datació</b>	<input type="text" value="Ceràmic"/>
<b>Cobreix</b>	<b>Cobert per</b>	<b>Interpretació</b>	<input type="text" value="Mur"/>		
	<input type="text" value="1"/>	<b>Observacions</b>	<input type="text" value="Mur construït amb pedres unides amb morter de calç blanc."/>		
<b>Farceix</b>	<b>Farcit per</b>	<b>Afecció</b>	<b>Si</b> <input checked="" type="checkbox"/>	<b>Tipus</b>	<input type="text"/>
238		<b>No</b> <input type="checkbox"/>	<b>Total</b>	<input type="text"/>	<input type="text"/>
<b>Talla</b>	<b>Tallat per</b>				
<b>Es recolza</b>	<b>Se li recolza</b>				
239	<input type="text" value="209"/>				
<b>Es lliura</b>	<b>Se li lliura</b>				

<b>Definició UE</b>	<b>Textura</b>	<b>Composició</b>	<b>Sector</b> <input type="text" value="2"/>	<b>Zona</b> <input type="text" value="B"/>	<b>UE</b> <input type="text" value="238"/>
<input type="text" value="Retall/Interestrat"/>	<input type="text"/>	<b>Geològica</b>	<input type="text"/>		
<b>Relacions Físiques</b>	<b>Color</b>	<b>Orgànica</b>	<input type="text"/>		
	<input type="text"/>	<b>Artificial</b>	<input type="text"/>		
<b>Igual a</b>		<b>Datació</b>	<input type="text"/>	<b>Criteri datació</b>	<input type="text"/>
<b>Cobreix</b>	<b>Cobert per</b>	<b>Interpretació</b>	<input type="text" value="Trinxera de fonamentació"/>		
<b>Farceix</b>	<b>Farcit per</b>	<b>Observacions</b>	<input type="text"/>		
<b>Talla</b>	<b>Tallat per</b>				
<b>Es recolza</b>	<b>Se li recolza</b>				
<b>Es lliura</b>	<b>Se li lliura</b>	<b>Afecció</b>	<b>Si</b> <input type="checkbox"/>	<b>Tipus</b>	<input type="text"/>
		<b>No</b> <input type="checkbox"/>	<input type="text"/>	<b>%</b>	<input type="text"/>
					<b>Foto. Plan.</b>

<b>Definició UE</b>	<b>Textura</b>	<b>Composició</b>	<b>Sector</b> <input type="text" value="2"/>	<b>Zona</b> <input type="text" value="B"/>	<b>UE</b> <input type="text" value="239"/>
<input type="text" value="Estructura"/>	<input type="text"/>	<b>Geològica</b>	<input type="text"/>		
<b>Relacions Físiques</b>	<b>Color</b>	<b>Orgànica</b>	<input type="text"/>		
	<input type="text"/>	<b>Artificial</b>	<input type="text" value="Carreus i agamassa"/>		
<b>Igual a</b>		<b>Datació</b>	<input type="text" value="S.XIII-XIV"/>	<b>Criteri datació</b>	<input type="text" value="Ceràmic"/>
<b>Cobreix</b>	<b>Cobert per</b>	<b>Interpretació</b>	<input type="text" value="Mur"/>		
<b>Farceix</b>	<b>Farcit per</b>	<b>Observacions</b>	<input type="text" value="Mur construït amb carreus de petita i mitjana mida units amb argamassa de gra gruixut de color beige. Presenta banqueteta de fonamentació en el cantó oest mentre que a l'est la banqueteta és mínima."/>		
<b>Talla</b>	<b>Tallat per</b>				
<b>Es recolza</b>	<b>Se li recolza</b>	<b>Afecció</b>	<b>Si</b> <input checked="" type="checkbox"/>	<b>Tipus</b>	<input type="text"/>
<b>Es lliura</b>	<b>Se li lliura</b>	<b>No</b> <input type="checkbox"/>	<input type="text"/>	<b>Total</b>	<input type="text"/>
				<b>%</b>	<input type="text"/>
					<b>Foto. Plan.</b>

061
065
074
075
118
124
126
133
134

<b>Definició UE</b>	<b>Textura</b>	<b>Composició</b>	<b>Sector</b> <input type="text" value="2"/>	<b>Zona</b> <input type="text" value="B"/>	<b>UE</b> <input type="text" value="240"/>
<input type="text" value="Retall/Interestrat"/>	<input type="text"/>	<b>Geològica</b>	<input type="text"/>		
<b>Relacions Físiques</b>	<b>Color</b>	<b>Orgànica</b>	<input type="text"/>		
	<input type="text"/>	<b>Artificial</b>	<input type="text"/>		
<b>Igual a</b>		<b>Datació</b>	<input type="text"/>	<b>Criteri datació</b>	<input type="text"/>
<b>Cobreix</b>	<b>Cobert per</b>	<b>Interpretació</b>	<input type="text" value="Trinxera de fonamentació"/>		
<b>Farceix</b>	<b>Farcit per</b>	<b>Observacions</b>	<input type="text"/>		
<b>Talla</b>	<b>Tallat per</b>				
<b>Es recolza</b>	<b>Se li recolza</b>	<b>Afecció</b>	<b>Si</b> <input type="checkbox"/>	<b>Tipus</b>	<input type="text"/>
<b>Es lliura</b>	<b>Se li lliura</b>	<b>No</b> <input type="checkbox"/>	<input type="text"/>	<b>%</b>	<input type="text"/>
					<b>Foto. Plan.</b>

<b>Definició UE</b>	<b>Textura</b>	<b>Composició</b>	<b>Sector</b> <input type="text" value="2"/>	<b>Zona</b> <input type="text" value="B"/>	<b>UE</b> <input type="text" value="241"/>
<input type="text" value="Estructura"/>	<input type="text"/>	<b>Geològica</b>	<input type="text"/>		
<b>Relacions Físiques</b>	<b>Color</b>	<b>Orgànica</b>	<input type="text"/>		
	<input type="text"/>	<b>Artificial</b>	<input type="text" value="Maons i argamassa"/>		
<b>Igual a</b>		<b>Datació</b>	<input type="text" value="S.XX"/>	<b>Criteri datació</b>	<input type="text" value="Estratigràfic"/>
<b>Cobreix</b>	<b>Cobert per</b>	<b>Interpretació</b>	<input type="text" value="Dipòsit"/>		
	<input type="text" value="1"/>	<b>Observacions</b>	<input type="text" value="Dipòsit de època contemporània farcit de runa de les obres actuals. Construït amb maons de 30x15x5 i pedres units amb argamassa de calç blanca."/>		
<b>Farceix</b>	<b>Farcit per</b>	<b>Afecció</b>	<b>Si</b> <input checked="" type="checkbox"/>	<b>Tipus</b>	<input type="text"/>
<input type="text" value="242"/>	<input type="text" value="1"/>	<b>No</b> <input type="checkbox"/>	<b>Total</b>	<input type="text"/>	<input type="text"/>
<b>Talla</b>	<b>Tallat per</b>				
<b>Es recolza</b>	<b>Se li recolza</b>				
<b>Es lliura</b>	<b>Se li lliura</b>				

<b>Definició UE</b>	<b>Textura</b>	<b>Composició</b>	<b>Sector</b> <input type="text" value="2"/>	<b>Zona</b> <input type="text" value="B"/>	<b>UE</b> <input type="text" value="242"/>
<input type="text" value="Retall/Interestrat"/>	<input type="text"/>	<b>Geològica</b>	<input type="text"/>		
<b>Relacions Físiques</b>	<b>Color</b>	<b>Orgànica</b>	<input type="text"/>		
	<input type="text"/>	<b>Artificial</b>	<input type="text"/>		
<b>Igual a</b>		<b>Datació</b>	<input type="text"/>	<b>Criteri datació</b>	<input type="text"/>
<b>Cobreix</b>	<b>Cobert per</b>	<b>Interpretació</b>	<input type="text" value="Trinxera de fonamentació"/>		
	<input type="text" value="241"/>	<b>Observacions</b>	<input type="text"/>		
<b>Farceix</b>	<b>Farcit per</b>	<b>Afecció</b>	<b>Si</b> <input type="checkbox"/>	<b>Tipus</b>	<input type="text"/>
<input type="text" value="250 287 UF11"/>	<input type="text"/>	<b>No</b> <input type="checkbox"/>	<b>Total</b>	<input type="text"/>	<input type="text"/>
<b>Talla</b>	<b>Tallat per</b>				
<b>Es recolza</b>	<b>Se li recolza</b>				
<b>Es lliura</b>	<b>Se li lliura</b>				

<b>Definició UE</b>	<b>Textura</b>	<b>Composició</b>	<b>Sector</b> <input type="text" value="2"/>	<b>Zona</b> <input type="text" value="B"/>	<b>UE</b> <input type="text" value="243"/>
<input type="text" value="Estructura"/>	<input type="text"/>	<b>Geològica</b>	<input type="text"/>		
<b>Relacions Físiques</b>	<b>Color</b>	<b>Orgànica</b>	<input type="text"/>		
	<input type="text"/>	<b>Artificial</b>	<input type="text" value="Blocs de pedra, argamassa i maons"/>		
<b>Igual a</b>		<b>Datació</b>	<input type="text" value="S.XIX-XX"/>	<b>Criteri datació</b>	<input type="text" value="Ceràmic"/>
<b>Cobreix</b>	<b>Cobert per</b>	<b>Interpretació</b>	<input type="text" value="Dipòsit"/>		
	<input type="text" value="1"/>	<b>Observacions</b>	<input type="text" value="Dipòsits construïts amb pedres regulars escaïrades unides amb argamassa de sorra ataronjada i maons en diferents zones a mode de reparació"/>		
<b>Farceix</b>	<b>Farcit per</b>	<b>Afecció</b>	<b>Si</b> <input checked="" type="checkbox"/>	<b>Tipus</b>	<input type="text"/>
<input type="text" value="244"/>	<input type="text" value="245"/>	<b>No</b> <input type="checkbox"/>	<b>Total</b>	<input type="text"/>	<input type="text"/>
<b>Talla</b>	<b>Tallat per</b>				
<b>Es recolza</b>	<b>Se li recolza</b>				
<input type="text" value="262 264"/>					
<b>Es lliura</b>	<b>Se li lliura</b>				

<b>Definició UE</b>	<b>Textura</b>	<b>Composició</b>	<b>Sector</b> <input type="text" value="2"/>	<b>Zona</b> <input type="text" value="B"/>	<b>UE</b> <input type="text" value="244"/>
<input type="text" value="Retall/Interestrat"/>	<input type="text"/>	<b>Geològica</b>	<input type="text"/>		
<b>Relacions Físiques</b>	<b>Color</b>	<b>Orgànica</b>	<input type="text"/>		
<input type="text"/>	<input type="text"/>	<b>Artificial</b>	<input type="text"/>		
<b>Igual a</b>		<b>Datació</b>	<input type="text"/>	<b>Criteri datació</b>	<input type="text"/>
<b>Cobreix</b>	<b>Cobert per</b>	<b>Interpretació</b>	<input type="text" value="Trinxera de fonamentació"/>		
<b>Farceix</b>	<b>Farcit per</b>	<b>Observacions</b>	<input type="text"/>		
<b>Talla</b>	<b>Tallat per</b>	<b>Afecció</b>	<b>Si</b> <input type="checkbox"/>	<b>Tipus</b>	<input type="text"/>
287		<b>No</b> <input type="checkbox"/>	<input type="text"/>	%	<input type="text"/>
<b>Es recolza</b>	<b>Se li recolza</b>				
<b>Es lliura</b>	<b>Se li lliura</b>				

<b>Definició UE</b>	<b>Textura</b>	<b>Composició</b>	<b>Sector</b> <input type="text" value="2"/>	<b>Zona</b> <input type="text" value="B"/>	<b>UE</b> <input type="text" value="245"/>
<input type="text" value="Estrat"/>	<input type="text" value="Solta"/>	<b>Geològica</b>	<input type="text" value="Sorra"/>		
<b>Relacions Físiques</b>	<b>Color</b>	<b>Orgànica</b>	<input type="text"/>		
<input type="text"/>	<input type="text" value="Verdòs"/>	<b>Artificial</b>	<input type="text" value="Ceràmica, escòria de ferro, teules i plàstics"/>		
<b>Igual a</b>		<b>Datació</b>	<input type="text" value="S. XIX-XX"/>	<b>Criteri datació</b>	<input type="text" value="Ceràmic"/>
<b>Cobreix</b>	<b>Cobert per</b>	<b>Interpretació</b>	<input type="text" value="Farciment"/>		
<b>Farceix</b>	<b>Farcit per</b>	<b>Observacions</b>	<input type="text"/>		
243 244		<b>Afecció</b>	<b>Si</b> <input type="checkbox"/>	<b>Tipus</b>	<input type="text"/>
<b>Talla</b>	<b>Tallat per</b>	<b>No</b> <input type="checkbox"/>	<input type="text"/>	%	<input type="text"/>
<b>Es recolza</b>	<b>Se li recolza</b>				
<b>Es lliura</b>	<b>Se li lliura</b>				

<b>Definició UE</b>	<b>Textura</b>	<b>Composició</b>	<b>Sector</b> <input type="text" value="2"/>	<b>Zona</b> <input type="text" value="B"/>	<b>UE</b> <input type="text" value="246"/>
<input type="text" value="Estructura"/>	<input type="text"/>	<b>Geològica</b>	<input type="text"/>		
<b>Relacions Físiques</b>	<b>Color</b>	<b>Orgànica</b>	<input type="text"/>		
<input type="text"/>	<input type="text"/>	<b>Artificial</b>	<input type="text" value="Rajoles i argamassa"/>		
<b>Igual a</b>		<b>Datació</b>	<input type="text" value="S.XX"/>	<b>Criteri datació</b>	<input type="text" value="Estratigràfic"/>
<b>Cobreix</b>	<b>Cobert per</b>	<b>Interpretació</b>	<input type="text" value="Paviment"/>		
<b>Farceix</b>	<b>Farcit per</b>	<b>Observacions</b>	<input type="text" value="Paviment de rajoles (25x25) unides amb argamassa de calç blanca que formen part d'un dipòsit d'època contemporània, aprofita els murs (UE41 i UE248). Només s'ha excavat una part. Hi ha remodelacions posteriors amb totxos i ciment."/>		
<b>Talla</b>	<b>Tallat per</b>	<b>Afecció</b>	<b>Si</b> <input checked="" type="checkbox"/>	<b>Tipus</b>	<input type="text" value="Total"/>
248 437		<b>No</b> <input type="checkbox"/>	<input type="text"/>	%	<input type="text"/>
<b>Es recolza</b>	<b>Se li recolza</b>				
<b>Es lliura</b>	<b>Se li lliura</b>				

<b>Definició UE</b>	<b>Textura</b>	<b>Composició</b>	<b>Sector</b> <input type="text" value="2"/>	<b>Zona</b> <input type="text" value="B"/>	<b>UE</b> <input type="text" value="247"/>
<input type="text" value="Retall/Interestrat"/>	<input type="text"/>	<b>Geològica</b>	<input type="text"/>		
<b>Relacions Físiques</b>	<b>Color</b>	<b>Orgànica</b>	<input type="text"/>		
<input type="text"/>	<input type="text"/>	<b>Artificial</b>	<input type="text"/>		
<b>Igual a</b>		<b>Datació</b>	<input type="text"/>	<b>Criteri datació</b>	<input type="text"/>
<b>Cobreix</b>	<b>Cobert per</b>	<b>Interpretació</b>	<input type="text" value="Trinxera de fonamentació"/>		
<b>Farceix</b>	<b>Farcit per</b>	<b>Observacions</b>	<input type="text" value="És la negativa de l'UE246, un paviment de rajoles i la seva banqueteta de fonamentació."/>		
<b>Talla</b>	<b>Tallat per</b>	<b>Afecció</b>	<b>Si</b> <input type="checkbox"/>	<b>Tipus</b>	<input type="text"/>
<b>Es recolza</b>	<b>Se li recolza</b>	<b>No</b> <input type="checkbox"/>	<input type="text"/>	%	<input type="text"/>
<b>Es lliura</b>	<b>Se li lliura</b>				

<b>Definició UE</b>	<b>Textura</b>	<b>Composició</b>	<b>Sector</b> <input type="text" value="2"/>	<b>Zona</b> <input type="text" value="B"/>	<b>UE</b> <input type="text" value="248"/>
<input type="text" value="Estructura"/>	<input type="text"/>	<b>Geològica</b>	<input type="text" value="Pedres"/>		
<b>Relacions Físiques</b>	<b>Color</b>	<b>Orgànica</b>	<input type="text"/>		
<input type="text"/>	<input type="text"/>	<b>Artificial</b>	<input type="text" value="Argamassa"/>		
<b>Igual a</b>		<b>Datació</b>	<input type="text" value="S.XIX-XX"/>	<b>Criteri datació</b>	<input type="text" value="Estratigràfic"/>
<b>Cobreix</b>	<b>Cobert per</b>	<b>Interpretació</b>	<input type="text" value="Mur"/>		
<b>Farceix</b>	<b>Farcit per</b>	<b>Observacions</b>	<input type="text" value="Mur construït amb pedres irregulars unides amb argamassa de calç blanca"/>		
<b>Talla</b>	<b>Tallat per</b>	<b>Afecció</b>	<b>Si</b> <input checked="" type="checkbox"/>	<b>Tipus</b>	<input type="text"/>
<b>Es recolza</b>	<b>Se li recolza</b>	<b>No</b> <input type="checkbox"/>	<input type="text"/>	Total	% <input type="text"/>
<b>Es lliura</b>	<b>Se li lliura</b>				

<b>Definició UE</b>	<b>Textura</b>	<b>Composició</b>	<b>Sector</b> <input type="text" value="2"/>	<b>Zona</b> <input type="text" value="B"/>	<b>UE</b> <input type="text" value="249"/>
<input type="text" value="Retall/Interestrat"/>	<input type="text"/>	<b>Geològica</b>	<input type="text"/>		
<b>Relacions Físiques</b>	<b>Color</b>	<b>Orgànica</b>	<input type="text"/>		
<input type="text"/>	<input type="text"/>	<b>Artificial</b>	<input type="text"/>		
<b>Igual a</b>		<b>Datació</b>	<input type="text"/>	<b>Criteri datació</b>	<input type="text"/>
<b>Cobreix</b>	<b>Cobert per</b>	<b>Interpretació</b>	<input type="text" value="Trinxera de fonamentació"/>		
<b>Farceix</b>	<b>Farcit per</b>	<b>Observacions</b>	<input type="text"/>		
<b>Talla</b>	<b>Tallat per</b>	<b>Afecció</b>	<b>Si</b> <input type="checkbox"/>	<b>Tipus</b>	<input type="text"/>
<b>Es recolza</b>	<b>Se li recolza</b>	<b>No</b> <input type="checkbox"/>	<input type="text"/>	%	<input type="text"/>
<b>Es lliura</b>	<b>Se li lliura</b>				

<b>Definició UE</b> Estrat	<b>Textura</b> Compacta	<b>Composició</b>	<b>Sector</b> 2	<b>Zona</b> B	<b>UE</b> 250
<b>Relacions Físiques</b>	<b>Color</b> Marró Clar	<b>Geològica</b> Argiles i sorres	<b>Foto. Plan.</b>		
<b>Igual a</b> 14 315	<b>Cobert per</b> 1	<b>Orgànica</b> Carbons i ossos fauna	<b>Datació</b> S.XVI-XVIII	<b>Criteri datació</b> Ceràmic	
<b>Cobreix</b> 254 287 310 311	<b>Farcit per</b>	<b>Artificial</b> Ceràmica, vidre, bronze i ferro	<b>Interpretació</b> Colmatació		
<b>Farceix</b>	<b>Tallat per</b> 42 201 203 205 210 216 225 228	<b>Observacions</b> És el nivell de colmatació que apareix en alguns sector després de treure el nivell superficial.			
<b>Talla</b>	<b>Se li recolza</b>	<b>Afecció</b> Si <input type="checkbox"/> No <input type="checkbox"/>	<b>Tipus</b>	%	
<b>Es recolza</b>	<b>Se li lliura</b>				

<b>Definició UE</b> Estrat	<b>Textura</b> Solta	<b>Composició</b>	<b>Sector</b> 2	<b>Zona</b> B	<b>UE</b> 251
<b>Relacions Físiques</b>	<b>Color</b> Marró Fosc	<b>Geològica</b> Argiles i sorres	<b>Foto. Plan.</b>		
<b>Igual a</b>	<b>Cobert per</b> 1	<b>Orgànica</b>	<b>Datació</b> S.XVIII-XIX	<b>Criteri datació</b> Ceràmic	
<b>Cobreix</b> 201	<b>Farcit per</b>	<b>Artificial</b> Ceràmica i restes d'argamassa	<b>Interpretació</b> Farciment		
<b>Farceix</b>	<b>Tallat per</b>	<b>Observacions</b> Farciment de la rasa de fomentació del mur UE200			
<b>Talla</b>	<b>Se li recolza</b>	<b>Afecció</b> Si <input type="checkbox"/> No <input type="checkbox"/>	<b>Tipus</b>	%	
<b>Es recolza</b>	<b>Se li lliura</b>				

<b>Definició UE</b> Estructura	<b>Textura</b>	<b>Composició</b>	<b>Sector</b> 2	<b>Zona</b> B	<b>UE</b> 252
<b>Relacions Físiques</b>	<b>Color</b>	<b>Geològica</b> Pedres	<b>Foto. Plan.</b>		
<b>Igual a</b>	<b>Cobert per</b>	<b>Orgànica</b>	<b>Datació</b> S.XIV-XVI	<b>Criteri datació</b> Estratigràfic	
<b>Cobreix</b> 253	<b>Farcit per</b>	<b>Artificial</b> Argamassa	<b>Interpretació</b> Mur		
<b>Farceix</b>	<b>Tallat per</b> 353	<b>Observacions</b> Primera fase constructiva d'un mur, presenta un enlluït de calç i banqueta de fonamentació construïda amb pedres irregulars unides amb argamassa ataronjada. Se li recolza la segona fase del mur UE352.			
<b>Talla</b>	<b>Se li recolza</b> 352	<b>Afecció</b> Si <input checked="" type="checkbox"/> No <input type="checkbox"/>	<b>Tipus</b> Total	%	
<b>Es recolza</b> 239	<b>Se li lliura</b>				

<b>Definició UE</b> Retall/Interestrat	<b>Textura</b> 	<b>Composició</b>	<b>Sector</b> 2	<b>Zona</b> B	<b>UE</b> 253
<b>Relacions Físiques</b>	<b>Color</b> 	<b>Geològica</b> 	<b>Foto. Plan.</b>		
<b>Orgànica</b> 	<b>Artificial</b> 	<b>Datació</b> 	<b>Criteri datació</b> 		
<b>Igual a</b>	<b>Cobert per</b>	<b>Interpretació</b> Trinxera de fonamentació			
<b>Farceix</b>	<b>Farcit per</b> 252	<b>Observacions</b> 			
<b>Talla</b> 250	<b>Tallat per</b>	<b>Afecció</b> Si <input type="checkbox"/> No <input type="checkbox"/> <b>Tipus</b> % <input type="checkbox"/>			
<b>Es recolza</b>	<b>Se li recolza</b>				
<b>Es lliura</b>	<b>Se li lliura</b>				

<b>Definició UE</b> Estrat	<b>Textura</b> Solta	<b>Composició</b>	<b>Sector</b> 2	<b>Zona</b> B	<b>UE</b> 254
<b>Relacions Físiques</b>	<b>Color</b> Marró Fosc	<b>Geològica</b> Argiles	<b>Foto. Plan.</b>		
<b>Orgànica</b> Òssos fauna	<b>Artificial</b> Ceràmica	<b>Datació</b> S.XIII-XIV	<b>Criteri datació</b> Ceràmic		
<b>Igual a</b>	<b>Cobert per</b> 250	<b>Interpretació</b> Farciment			
<b>Farceix</b>	<b>Farcit per</b>	<b>Observacions</b> 			
<b>Talla</b> 240	<b>Tallat per</b> 234	<b>Afecció</b> Si <input type="checkbox"/> No <input type="checkbox"/> <b>Tipus</b> % <input type="checkbox"/>			
<b>Es recolza</b>	<b>Se li recolza</b>				
<b>Es lliura</b>	<b>Se li lliura</b>				

<b>Definició UE</b> Retall/Interestrat	<b>Textura</b> 	<b>Composició</b>	<b>Sector</b> 2	<b>Zona</b> B	<b>UE</b> 255
<b>Relacions Físiques</b>	<b>Color</b> 	<b>Geològica</b> 	<b>Foto. Plan.</b>		
<b>Orgànica</b> 	<b>Artificial</b> 	<b>Datació</b> 	<b>Criteri datació</b> 		
<b>Igual a</b>	<b>Cobert per</b>	<b>Interpretació</b> Retall indeterminat			
<b>Farceix</b>	<b>Farcit per</b> 1	<b>Observacions</b> Retall que delimita l'excavació que es va fer al 2001 amb la rasa de l a RSU de 2003			
<b>Talla</b> 200 204 206 215 250 287 314	<b>Tallat per</b>	<b>Afecció</b> Si <input type="checkbox"/> No <input type="checkbox"/> <b>Tipus</b> % <input type="checkbox"/>			
<b>Es recolza</b>	<b>Se li recolza</b>				
<b>Es lliura</b>	<b>Se li lliura</b>				

<b>Definició UE</b>	<b>Textura</b>	<b>Composició</b>	<b>Sector</b> 2	<b>Zona</b> B	<b>UE</b> 256
Retall/Interstrat		<b>Geològica</b>			
<b>Relacions Físiques</b>	<b>Color</b>	<b>Orgànica</b>			<b>Foto. Plan.</b>
		<b>Artificial</b>			
<b>Igual a</b> 330		<b>Datació</b>		<b>Criteri datació</b>	
<b>Cobreix</b>	<b>Cobert per</b>	<b>Interpretació</b>			
		Retall indeterminat			
<b>Farceix</b>	<b>Farcit per</b>	<b>Observacions</b>			
	257	S'igual a amb el retall UE330.			
<b>Talla</b>	<b>Tallat per</b>	<b>Afecció</b>	<b>Si</b> <input type="checkbox"/>	<b>Tipus</b>	
250 258		<b>No</b> <input type="checkbox"/>			
<b>Es recolza</b>	<b>Se li recolza</b>				
<b>Es lliura</b>	<b>Se li lliura</b>				

<b>Definició UE</b>	<b>Textura</b>	<b>Composició</b>	<b>Sector</b> 2	<b>Zona</b> B	<b>UE</b> 257
Estrat	Solta	<b>Geològica</b>			
<b>Relacions Físiques</b>	<b>Color</b>	<b>Orgànica</b>			<b>Foto. Plan.</b>
	Verd	<b>Artificial</b>			
<b>Igual a</b> 331		<b>Datació</b>	S.XVII-XVIII	<b>Criteri datació</b>	
<b>Cobreix</b>	<b>Cobert per</b>	<b>Interpretació</b>			
	1	Farciment			
<b>Farceix</b>	<b>Farcit per</b>	<b>Observacions</b>			
256 330					
<b>Talla</b>	<b>Tallat per</b>	<b>Afecció</b>	<b>Si</b> <input type="checkbox"/>	<b>Tipus</b>	
314		<b>No</b> <input type="checkbox"/>			
<b>Es recolza</b>	<b>Se li recolza</b>				
<b>Es lliura</b>	<b>Se li lliura</b>				

<b>Definició UE</b>	<b>Textura</b>	<b>Composició</b>	<b>Sector</b> 2	<b>Zona</b> B	<b>UE</b> 258
Estructura		<b>Geològica</b>			
<b>Relacions Físiques</b>	<b>Color</b>	<b>Orgànica</b>			<b>Foto. Plan.</b>
		<b>Artificial</b>			
<b>Igual a</b>		<b>Datació</b>	S.XIV	<b>Criteri datació</b>	
<b>Cobreix</b>	<b>Cobert per</b>	<b>Interpretació</b>			
	1	Claveguera			
<b>Farceix</b>	<b>Farcit per</b>	<b>Observacions</b>			
259	289	Paret amb blocs de pedres units amb argamassa de sorra ataronjada i amb una base de maons de 30x15x5 que es recolzen en el mur UE239 travessen el mur UE252			
<b>Talla</b>	<b>Tallat per</b>	<b>Afecció</b>	<b>Si</b> <input checked="" type="checkbox"/>	<b>Tipus</b>	
	256 330	<b>No</b> <input type="checkbox"/>			
<b>Es recolza</b>	<b>Se li recolza</b>				
	352				
<b>Es lliura</b>	<b>Se li lliura</b>				



<b>Definició UE</b>	<b>Textura</b>	<b>Composició</b>	<b>Sector</b> <input type="text" value="2"/>	<b>Zona</b> <input type="text" value="B"/>	<b>UE</b> <input type="text" value="259"/>
<input type="text" value="Retall/Interestrat"/>	<input type="text"/>	<b>Geològica</b>	<input type="text"/>		
<b>Relacions Físiques</b>	<b>Color</b>	<b>Orgànica</b>	<input type="text"/>		
<input type="text"/>	<input type="text"/>	<b>Artificial</b>	<input type="text"/>		
<b>Igual a</b>		<b>Datació</b>	<input type="text"/>	<b>Criteri datació</b>	<input type="text"/>
<b>Cobreix</b>	<b>Cobert per</b>	<b>Interpretació</b>	<input type="text" value="Claveguera"/>		
<b>Farceix</b>	<b>Farcit per</b>	<b>Observacions</b>	<input type="text"/>		
<b>Talla</b>	<b>Tallat per</b>				
252 332					
<b>Es recolza</b>	<b>Se li recolza</b>	<b>Afecció</b>	<b>Si</b> <input type="checkbox"/>	<b>Tipus</b>	<input type="text"/>
<b>Es lliura</b>	<b>Se li lliura</b>	<b>No</b> <input type="checkbox"/>		<input type="text"/>	% <input type="text"/>

<b>Definició UE</b>	<b>Textura</b>	<b>Composició</b>	<b>Sector</b> <input type="text" value="2"/>	<b>Zona</b> <input type="text" value="B"/>	<b>UE</b> <input type="text" value="260"/>
<input type="text" value="Estructura"/>	<input type="text"/>	<b>Geològica</b>	<input type="text"/>		
<b>Relacions Físiques</b>	<b>Color</b>	<b>Orgànica</b>	<input type="text"/>		
<input type="text"/>	<input type="text"/>	<b>Artificial</b>	<input type="text" value="Blocs de pedres i argamassa"/>		
<b>Igual a</b>	<input type="text" value="262"/>	<b>Datació</b>	<input type="text" value="S.XVIII"/>	<b>Criteri datació</b>	<input type="text" value="Estratigràfic"/>
<b>Cobreix</b>	<b>Cobert per</b>	<b>Interpretació</b>	<input type="text" value="Mur"/>		
<b>Farceix</b>	<b>Farcit per</b>	<b>Observacions</b>	<input type="text" value="Mur construït amb blocs de pedres unides amb argamassa de sorra de color grisenc, s'igualaria al mur UE262 ja que formen part d'una mateixa construcció."/>		
<b>Talla</b>	<b>Tallat per</b>				
261					
<b>Es recolza</b>	<b>Se li recolza</b>	<b>Afecció</b>	<b>Si</b> <input checked="" type="checkbox"/>	<b>Tipus</b>	<input type="text" value="Total"/>
<b>Es lliura</b>	<b>Se li lliura</b>	<b>No</b> <input type="checkbox"/>		<input type="text"/>	% <input type="text"/>

<b>Definició UE</b>	<b>Textura</b>	<b>Composició</b>	<b>Sector</b> <input type="text" value="2"/>	<b>Zona</b> <input type="text" value="B"/>	<b>UE</b> <input type="text" value="261"/>
<input type="text" value="Retall/Interestrat"/>	<input type="text"/>	<b>Geològica</b>	<input type="text"/>		
<b>Relacions Físiques</b>	<b>Color</b>	<b>Orgànica</b>	<input type="text"/>		
<input type="text"/>	<input type="text"/>	<b>Artificial</b>	<input type="text"/>		
<b>Igual a</b>		<b>Datació</b>	<input type="text"/>	<b>Criteri datació</b>	<input type="text"/>
<b>Cobreix</b>	<b>Cobert per</b>	<b>Interpretació</b>	<input type="text" value="Trinxera de fonamentació"/>		
<b>Farceix</b>	<b>Farcit per</b>	<b>Observacions</b>	<input type="text"/>		
<b>Talla</b>	<b>Tallat per</b>				
250 287 288					
<b>Es recolza</b>	<b>Se li recolza</b>	<b>Afecció</b>	<b>Si</b> <input type="checkbox"/>	<b>Tipus</b>	<input type="text"/>
<b>Es lliura</b>	<b>Se li lliura</b>	<b>No</b> <input type="checkbox"/>		<input type="text"/>	% <input type="text"/>

<b>Definició UE</b>	<b>Textura</b>	<b>Composició</b>	<b>Sector</b> <input type="text" value="2"/>	<b>Zona</b> <input type="text" value="B"/>	<b>UE</b> <input type="text" value="262"/>
<input type="text" value="Estructura"/>	<input type="text"/>	<b>Geològica</b>	<input type="text"/>		
<b>Relacions Físiques</b>	<b>Color</b>	<b>Orgànica</b>	<input type="text"/>		
	<input type="text"/>	<b>Artificial</b>	<input type="text" value="Blocs de pedra i argamassa"/>		
<b>Igual a</b> <input type="text" value="260"/>	<b>Cobert per</b>	<b>Datació</b>	<input type="text" value="S.XVIII"/>	<b>Criteri datació</b>	<input type="text" value="Estratigràfic"/>
<b>Cobreix</b>	<input type="text" value="1"/>	<b>Interpretació</b>	<input type="text" value="Mur"/>		
<b>Farceix</b>	<b>Farcit per</b>	<b>Observacions</b>	<input type="text" value="Mur construït amb blocs de pedra units amb argamassa de color grise nc."/>		
<input type="text" value="263"/>	<b>Tallat per</b>	<b>Afecció</b>	<b>Si</b> <input checked="" type="checkbox"/>	<b>Tipus</b>	<input type="text"/>
<b>Talla</b>	<b>Es recolza</b>	<b>No</b> <input type="checkbox"/>	<b>Total</b>	<input type="text"/>	<b>%</b> <input type="text"/>
<input type="text" value="243"/>	<b>Es lliura</b>				
<b>Se li recolza</b>	<b>Se li lliura</b>				
<input type="text" value="243"/>					

Foto. Plan.

<b>Definició UE</b>	<b>Textura</b>	<b>Composició</b>	<b>Sector</b> <input type="text" value="2"/>	<b>Zona</b> <input type="text" value="B"/>	<b>UE</b> <input type="text" value="263"/>
<input type="text" value="Retall/Interestrat"/>	<input type="text"/>	<b>Geològica</b>	<input type="text"/>		
<b>Relacions Físiques</b>	<b>Color</b>	<b>Orgànica</b>	<input type="text"/>		
	<input type="text"/>	<b>Artificial</b>	<input type="text"/>		
<b>Igual a</b>	<b>Cobert per</b>	<b>Datació</b>	<input type="text"/>	<b>Criteri datació</b>	<input type="text"/>
<b>Cobreix</b>	<input type="text"/>	<b>Interpretació</b>	<input type="text" value="Trinxera de fonamentació"/>		
<b>Farceix</b>	<b>Farcit per</b>	<b>Observacions</b>	<input type="text"/>		
<input type="text" value="262"/>	<b>Tallat per</b>	<b>Afecció</b>	<b>Si</b> <input type="checkbox"/>	<b>Tipus</b>	<input type="text"/>
<b>Talla</b>	<b>Es recolza</b>	<b>No</b> <input type="checkbox"/>	<b>Total</b>	<input type="text"/>	<b>%</b> <input type="text"/>
<input type="text" value="250 287 288"/>	<b>Es lliura</b>				
<b>Se li recolza</b>	<b>Se li lliura</b>				

Foto. Plan.

<b>Definició UE</b>	<b>Textura</b>	<b>Composició</b>	<b>Sector</b> <input type="text" value="2"/>	<b>Zona</b> <input type="text" value="B"/>	<b>UE</b> <input type="text" value="264"/>
<input type="text" value="Estructura"/>	<input type="text"/>	<b>Geològica</b>	<input type="text"/>		
<b>Relacions Físiques</b>	<b>Color</b>	<b>Orgànica</b>	<input type="text"/>		
	<input type="text"/>	<b>Artificial</b>	<input type="text" value="Blocs de pedra i argamassa"/>		
<b>Igual a</b>	<b>Cobert per</b>	<b>Datació</b>	<input type="text" value="S.XVIII"/>	<b>Criteri datació</b>	<input type="text" value="Estratigràfic"/>
<b>Cobreix</b>	<input type="text" value="1"/>	<b>Interpretació</b>	<input type="text" value="Mur"/>		
<b>Farceix</b>	<b>Farcit per</b>	<b>Observacions</b>	<input type="text" value="Mur construït amb pedres escairades unides amb argamassa de sorra ataronjada. A priori sembla més antic que els murs UE260 i UE262. Seria la primera fase de construcció UE264 i després vindria la segona UE514"/>		
<input type="text" value="265"/>	<b>Tallat per</b>	<b>Afecció</b>	<b>Si</b> <input checked="" type="checkbox"/>	<b>Tipus</b>	<input type="text"/>
<b>Talla</b>	<b>Es recolza</b>	<b>No</b> <input type="checkbox"/>	<b>Total</b>	<input type="text"/>	<b>%</b> <input type="text"/>
<input type="text" value="243 317 514"/>	<b>Es lliura</b>				
<b>Se li recolza</b>	<b>Se li lliura</b>				

Foto. Plan.

117  
122  
124

<b>Definició UE</b>	<b>Textura</b>	<b>Composició</b>	<b>Sector</b> <input type="text" value="2"/>	<b>Zona</b> <input type="text" value="B"/>	<b>UE</b> <input type="text" value="265"/>
<input type="text" value="Retall/Interestrat"/>	<input type="text"/>	<b>Geològica</b>	<input type="text"/>		
<b>Relacions Físiques</b>	<b>Color</b>	<b>Orgànica</b>	<input type="text"/>		
<input type="text"/>	<input type="text"/>	<b>Artificial</b>	<input type="text"/>		
<b>Igual a</b>		<b>Datació</b>	<input type="text"/>	<b>Criteri datació</b>	<input type="text"/>
<b>Cobreix</b>	<b>Cobert per</b>	<b>Interpretació</b>	<input type="text" value="Trinxera de fonamentació"/>		
<b>Farceix</b>	<b>Farcit per</b>	<b>Observacions</b>	<input type="text"/>		
<b>Talla</b>	<b>Tallat per</b>				
250 287 311 340					
<b>Es recolza</b>	<b>Se li recolza</b>	<b>Afecció</b>	<b>Si</b> <input type="checkbox"/>	<b>Tipus</b>	<input type="text"/>
<b>Es lliura</b>	<b>Se li lliura</b>	<b>No</b> <input type="checkbox"/>	<input type="text"/>	%	<input type="text"/>

<b>Definició UE</b>	<b>Textura</b>	<b>Composició</b>	<b>Sector</b> <input type="text" value="2"/>	<b>Zona</b> <input type="text" value="B"/>	<b>UE</b> <input type="text" value="266"/>
<input type="text" value="Estructura"/>	<input type="text"/>	<b>Geològica</b>	<input type="text" value="Pedres"/>		
<b>Relacions Físiques</b>	<b>Color</b>	<b>Orgànica</b>	<input type="text"/>		
<input type="text"/>	<input type="text"/>	<b>Artificial</b>	<input type="text" value="Argamassa"/>		
<b>Igual a</b>		<b>Datació</b>	<input type="text" value="S.XIX"/>	<b>Criteri datació</b>	<input type="text" value="Estratigràfic"/>
<b>Cobreix</b>	<b>Cobert per</b>	<b>Interpretació</b>	<input type="text" value="Pou"/>		
<b>Farceix</b>	<b>Farcit per</b>	<b>Observacions</b>	<input type="text" value="Només s'ha localitzat, delimitat i registrat. No s'ha excavat per motius de seguretat"/>		
<b>Talla</b>	<b>Tallat per</b>				
267					
<b>Es recolza</b>	<b>Se li recolza</b>	<b>Afecció</b>	<b>Si</b> <input checked="" type="checkbox"/>	<b>Tipus</b>	<input type="text"/>
<b>Es lliura</b>	<b>Se li lliura</b>	<b>No</b> <input type="checkbox"/>	<input type="text"/>	Total	<input type="text"/>

<b>Definició UE</b>	<b>Textura</b>	<b>Composició</b>	<b>Sector</b> <input type="text" value="2"/>	<b>Zona</b> <input type="text" value="B"/>	<b>UE</b> <input type="text" value="267"/>
<input type="text" value="Retall/Interestrat"/>	<input type="text"/>	<b>Geològica</b>	<input type="text"/>		
<b>Relacions Físiques</b>	<b>Color</b>	<b>Orgànica</b>	<input type="text"/>		
<input type="text"/>	<input type="text"/>	<b>Artificial</b>	<input type="text"/>		
<b>Igual a</b>		<b>Datació</b>	<input type="text"/>	<b>Criteri datació</b>	<input type="text"/>
<b>Cobreix</b>	<b>Cobert per</b>	<b>Interpretació</b>	<input type="text" value="Retall del pou"/>		
<b>Farceix</b>	<b>Farcit per</b>	<b>Observacions</b>	<input type="text" value="Només s'ha localitzat, delimitat i registrat. No s'ha excavat per motius de seguretat"/>		
<b>Talla</b>	<b>Tallat per</b>				
250 287 311 314 469					
<b>Es recolza</b>	<b>Se li recolza</b>	<b>Afecció</b>	<b>Si</b> <input type="checkbox"/>	<b>Tipus</b>	<input type="text"/>
<b>Es lliura</b>	<b>Se li lliura</b>	<b>No</b> <input type="checkbox"/>	<input type="text"/>	%	<input type="text"/>

<b>Definició UE</b>	<b>Textura</b>	<b>Composició</b>	<b>Sector</b> <input type="text" value="2"/>	<b>Zona</b> <input type="text" value="B"/>	<b>UE</b> <input type="text" value="268"/>
<input type="text" value="Estructura"/>	<input type="text"/>	<b>Geològica</b>	<input type="text"/>		
<b>Relacions Físiques</b>	<b>Color</b>	<b>Orgànica</b>	<input type="text"/>		
	<input type="text"/>	<b>Artificial</b>	<input type="text" value="Blocs de pedra i argamassa"/>		
<b>Igual a</b>		<b>Datació</b>	<input type="text" value="S.XVIII"/>	<b>Criteri datació</b>	<input type="text" value="Estratigràfic"/>
<b>Cobreix</b>	<b>Cobert per</b>	<b>Interpretació</b>	<input type="text" value="Pilar de fonamentació"/>		
	<input type="text" value="1"/>	<b>Observacions</b>	<input type="text" value="Construït amb blocs de pedra units amb argamassa de sorra color ata ronjat."/>		
<b>Farceix</b>	<b>Farcit per</b>	<b>Afecció</b>	<b>Si</b> <input checked="" type="checkbox"/>	<b>Tipus</b>	<input type="text"/>
<input type="text" value="269"/>	<input type="text"/>	<b>No</b> <input type="checkbox"/>	<b>Total</b>	<input type="text"/>	<input type="text"/>
<b>Talla</b>	<b>Tallat per</b>				
<input type="text" value="271"/>	<input type="text"/>				
<b>Es recolza</b>	<b>Se li recolza</b>				
<input type="text" value="469"/>	<input type="text"/>				
<b>Es lliura</b>	<b>Se li lliura</b>				
<input type="text"/>	<input type="text"/>				

<b>Definició UE</b>	<b>Textura</b>	<b>Composició</b>	<b>Sector</b> <input type="text" value="2"/>	<b>Zona</b> <input type="text" value="B"/>	<b>UE</b> <input type="text" value="269"/>
<input type="text" value="Retall/Interestrat"/>	<input type="text"/>	<b>Geològica</b>	<input type="text"/>		
<b>Relacions Físiques</b>	<b>Color</b>	<b>Orgànica</b>	<input type="text"/>		
	<input type="text"/>	<b>Artificial</b>	<input type="text"/>		
<b>Igual a</b>		<b>Datació</b>	<input type="text"/>	<b>Criteri datació</b>	<input type="text"/>
<b>Cobreix</b>	<b>Cobert per</b>	<b>Interpretació</b>	<input type="text" value="Trinxera de fonamentació"/>		
	<input type="text" value="268 305"/>	<b>Observacions</b>	<input type="text"/>		
<b>Farceix</b>	<b>Farcit per</b>	<b>Afecció</b>	<b>Si</b> <input type="checkbox"/>	<b>Tipus</b>	<input type="text"/>
<input type="text" value="250 287 293 311"/>	<input type="text"/>	<b>No</b> <input type="checkbox"/>	<b>Total</b>	<input type="text"/>	<input type="text"/>
<b>Talla</b>	<b>Tallat per</b>				
<input type="text"/>	<input type="text"/>				
<b>Es recolza</b>	<b>Se li recolza</b>				
<input type="text"/>	<input type="text"/>				
<b>Es lliura</b>	<b>Se li lliura</b>				
<input type="text"/>	<input type="text"/>				

<b>Definició UE</b>	<b>Textura</b>	<b>Composició</b>	<b>Sector</b> <input type="text" value="2"/>	<b>Zona</b> <input type="text" value="B"/>	<b>UE</b> <input type="text" value="270"/>
<input type="text" value="Estructura"/>	<input type="text"/>	<b>Geològica</b>	<input type="text" value="Pedres"/>		
<b>Relacions Físiques</b>	<b>Color</b>	<b>Orgànica</b>	<input type="text"/>		
	<input type="text"/>	<b>Artificial</b>	<input type="text" value="Maons i argamassa"/>		
<b>Igual a</b>		<b>Datació</b>	<input type="text" value="S.XX"/>	<b>Criteri datació</b>	<input type="text" value="Arquitectònic/Artís"/>
<b>Cobreix</b>	<b>Cobert per</b>	<b>Interpretació</b>	<input type="text" value="Sabata de fonamentació"/>		
	<input type="text" value="1"/>	<b>Observacions</b>	<input type="text" value="Estructura de planta rectangular construïda amb maons de 30x15x5 i pedres unides amb argamassa de calç blanca, sota hi ha una morter a mb maons i pedres abocades."/>		
<b>Farceix</b>	<b>Farcit per</b>	<b>Afecció</b>	<b>Si</b> <input checked="" type="checkbox"/>	<b>Tipus</b>	<input type="text"/>
<input type="text" value="271"/>	<input type="text"/>	<b>No</b> <input type="checkbox"/>	<b>Total</b>	<input type="text"/>	<input type="text"/>
<b>Talla</b>	<b>Tallat per</b>				
<input type="text" value="280"/>	<input type="text"/>				
<b>Es recolza</b>	<b>Se li recolza</b>				
<input type="text" value="272"/>	<input type="text"/>				
<b>Es lliura</b>	<b>Se li lliura</b>				
<input type="text"/>	<input type="text"/>				

<b>Definició UE</b>	<b>Textura</b>	<b>Composició</b>	<b>Sector</b> <input type="text" value="2"/>	<b>Zona</b> <input type="text" value="B"/>	<b>UE</b> <input type="text" value="271"/>
<input type="text" value="Retall/Interestrat"/>	<input type="text"/>	<b>Geològica</b>	<input type="text"/>		
<b>Relacions Físiques</b>	<b>Color</b>	<b>Orgànica</b>	<input type="text"/>		
<input type="text"/>	<input type="text"/>	<b>Artificial</b>	<input type="text"/>		
<b>Igual a</b>		<b>Datació</b>	<input type="text"/>	<b>Criteri datació</b>	<input type="text"/>
<b>Cobreix</b>	<b>Cobert per</b>	<b>Interpretació</b>	<input type="text" value="Trinxera de fonamentació"/>		
<b>Farceix</b>	<b>Farcit per</b>	<b>Observacions</b>	<input type="text"/>		
<b>Talla</b>	<b>Tallat per</b>				
250 268 287 311 305 314					
<b>Es recolza</b>	<b>Se li recolza</b>	<b>Afecció</b>	<b>Si</b> <input type="checkbox"/>	<b>Tipus</b>	<input type="text"/>
<b>Es lliura</b>	<b>Se li lliura</b>	<b>No</b> <input type="checkbox"/>	<input type="text"/>	<b>%</b>	<input type="text"/>

<b>Definició UE</b>	<b>Textura</b>	<b>Composició</b>	<b>Sector</b> <input type="text" value="2"/>	<b>Zona</b> <input type="text" value="B"/>	<b>UE</b> <input type="text" value="272"/>
<input type="text" value="Estructura"/>	<input type="text"/>	<b>Geològica</b>	<input type="text" value="Pedres"/>		
<b>Relacions Físiques</b>	<b>Color</b>	<b>Orgànica</b>	<input type="text"/>		
<input type="text"/>	<input type="text"/>	<b>Artificial</b>	<input type="text" value="Argamassa"/>		
<b>Igual a</b>		<b>Datació</b>	<input type="text" value="S.XX"/>	<b>Criteri datació</b>	<input type="text" value="Estratigràfic"/>
<b>Cobreix</b>	<b>Cobert per</b>	<b>Interpretació</b>	<input type="text" value="Mur"/>		
<b>Farceix</b>	<b>Farcit per</b>	<b>Observacions</b>	<input type="text" value="Estructura construïda amb pedres i argamassa de calç blanca."/>		
<b>Talla</b>	<b>Tallat per</b>				
273					
<b>Es recolza</b>	<b>Se li recolza</b>	<b>Afecció</b>	<b>Si</b> <input checked="" type="checkbox"/>	<b>Tipus</b>	<input type="text"/>
<b>Es lliura</b>	<b>Se li lliura</b>	<b>No</b> <input type="checkbox"/>	<input type="text"/>	<b>Total</b>	<input type="text"/>
				<b>%</b>	<input type="text"/>

<b>Definició UE</b>	<b>Textura</b>	<b>Composició</b>	<b>Sector</b> <input type="text" value="2"/>	<b>Zona</b> <input type="text" value="B"/>	<b>UE</b> <input type="text" value="273"/>
<input type="text" value="Retall/Interestrat"/>	<input type="text"/>	<b>Geològica</b>	<input type="text"/>		
<b>Relacions Físiques</b>	<b>Color</b>	<b>Orgànica</b>	<input type="text"/>		
<input type="text"/>	<input type="text"/>	<b>Artificial</b>	<input type="text"/>		
<b>Igual a</b>		<b>Datació</b>	<input type="text"/>	<b>Criteri datació</b>	<input type="text"/>
<b>Cobreix</b>	<b>Cobert per</b>	<b>Interpretació</b>	<input type="text" value="Trinxera de fonamentació"/>		
<b>Farceix</b>	<b>Farcit per</b>	<b>Observacions</b>	<input type="text"/>		
<b>Talla</b>	<b>Tallat per</b>				
250					
<b>Es recolza</b>	<b>Se li recolza</b>	<b>Afecció</b>	<b>Si</b> <input type="checkbox"/>	<b>Tipus</b>	<input type="text"/>
<b>Es lliura</b>	<b>Se li lliura</b>	<b>No</b> <input type="checkbox"/>	<input type="text"/>	<b>%</b>	<input type="text"/>

<b>Definició UE</b>	<b>Textura</b>	<b>Composició</b>	<b>Sector</b> <input type="text" value="2"/>	<b>Zona</b> <input type="text" value="B"/>	<b>UE</b> <input type="text" value="274"/>
<input type="text" value="Estructura"/>	<input type="text"/>	<b>Geològica</b>	<input type="text"/>		
<b>Relacions Físiques</b>	<b>Color</b>	<b>Orgànica</b>	<input type="text"/>		
<input type="text"/>	<input type="text"/>	<b>Artificial</b>	<input type="text" value="Blocs de pedra, maons i argamassa"/>		
<b>Igual a</b> <input type="text" value="278 280 473"/>	<b>Cobert per</b>	<b>Datació</b>	<input type="text" value="S.XVIII"/>	<b>Criteri datació</b>	<input type="text" value="Estratigràfic"/>
<b>Cobreix</b>	<input type="text" value="1"/>	<b>Interpretació</b>	<input type="text" value="Mur"/>		
<b>Farceix</b>	<b>Farcit per</b>	<b>Observacions</b>	<input type="text" value="Mur construït amb pedres regulars i ben tallades unides amb argamassa ataronjada. Formaria part de la paret d'un dipòsit en un 1er moment per UE274, UE278, UE280 i UE473. Posteriorment reaprofitat per un altre dipòsit UE276, UE327, UE398, UE399."/>		
<input type="text" value="275"/>	<input type="text" value="282"/>	<b>Afecció</b>	<b>Si</b> <input checked="" type="checkbox"/>	<b>Tipus</b>	<input type="text"/>
<b>Talla</b>	<b>Tallat per</b>	<b>No</b> <input type="checkbox"/>	<b>Total</b>	<input type="text"/>	<b>%</b> <input type="text"/>
<input type="text" value="271"/>	<input type="text" value="272 398"/>				
<b>Es recolza</b>	<b>Se li recolza</b>				
<input type="text" value="471"/>	<input type="text" value="272 398"/>				
<b>Es lliura</b>	<b>Se li lliura</b>				
<input type="text"/>	<input type="text"/>				

Foto. Plan.

<b>Definició UE</b>	<b>Textura</b>	<b>Composició</b>	<b>Sector</b> <input type="text" value="2"/>	<b>Zona</b> <input type="text" value="B"/>	<b>UE</b> <input type="text" value="275"/>
<input type="text" value="Retall/Interestrat"/>	<input type="text"/>	<b>Geològica</b>	<input type="text"/>		
<b>Relacions Físiques</b>	<b>Color</b>	<b>Orgànica</b>	<input type="text"/>		
<input type="text"/>	<input type="text"/>	<b>Artificial</b>	<input type="text"/>		
<b>Igual a</b>	<b>Cobert per</b>	<b>Datació</b>	<input type="text"/>	<b>Criteri datació</b>	<input type="text"/>
<b>Cobreix</b>	<input type="text"/>	<b>Interpretació</b>	<input type="text" value="Trinxera de fonamentació"/>		
<b>Farceix</b>	<b>Farcit per</b>	<b>Observacions</b>	<input type="text"/>		
<input type="text" value="274"/>	<input type="text"/>				
<b>Talla</b>	<b>Tallat per</b>	<b>Afecció</b>	<b>Si</b> <input type="checkbox"/>	<b>Tipus</b>	<input type="text"/>
<input type="text" value="250 287"/>	<input type="text"/>	<b>No</b> <input type="checkbox"/>	<b>Total</b>	<input type="text"/>	<b>%</b> <input type="text"/>
<b>Es recolza</b>	<b>Se li recolza</b>				
<input type="text"/>	<input type="text"/>				
<b>Es lliura</b>	<b>Se li lliura</b>				
<input type="text"/>	<input type="text"/>				

Foto. Plan.

<b>Definició UE</b>	<b>Textura</b>	<b>Composició</b>	<b>Sector</b> <input type="text" value="2"/>	<b>Zona</b> <input type="text" value="B"/>	<b>UE</b> <input type="text" value="276"/>
<input type="text" value="Estructura"/>	<input type="text"/>	<b>Geològica</b>	<input type="text"/>		
<b>Relacions Físiques</b>	<b>Color</b>	<b>Orgànica</b>	<input type="text"/>		
<input type="text"/>	<input type="text"/>	<b>Artificial</b>	<input type="text" value="Maons i blocs de pedres"/>		
<b>Igual a</b> <input type="text" value="327 398 399"/>	<b>Cobert per</b>	<b>Datació</b>	<input type="text" value="S.XVIII"/>	<b>Criteri datació</b>	<input type="text" value="Estratigràfic"/>
<b>Cobreix</b>	<input type="text" value="1"/>	<b>Interpretació</b>	<input type="text" value="Mur"/>		
<b>Farceix</b>	<b>Farcit per</b>	<b>Observacions</b>	<input type="text" value="Mur de maons de 30x15x5 units amb argamassa grogrenca. És el mur que compartimenta els dos dipòsits: un format per UE274, UE278, UE280 i UE473 i l'altre per UE276, UE327, UE398 i UE399."/>		
<input type="text" value="277"/>	<input type="text"/>				
<b>Talla</b>	<b>Tallat per</b>	<b>Afecció</b>	<b>Si</b> <input checked="" type="checkbox"/>	<b>Tipus</b>	<input type="text"/>
<input type="text" value="275 278"/>	<input type="text" value="275 278"/>	<b>No</b> <input type="checkbox"/>	<b>Total</b>	<input type="text"/>	<b>%</b> <input type="text"/>
<b>Es recolza</b>	<b>Se li recolza</b>				
<input type="text"/>	<input type="text"/>				
<b>Es lliura</b>	<b>Se li lliura</b>				
<input type="text"/>	<input type="text"/>				

Foto. Plan.

<b>Definició UE</b>	<b>Textura</b>	<b>Composició</b>	<b>Sector</b> <input type="text" value="2"/>	<b>Zona</b> <input type="text" value="B"/>	<b>UE</b> <input type="text" value="277"/>
<input type="text" value="Retall/Interestrat"/>	<input type="text"/>	<b>Geològica</b>	<input type="text"/>		
<b>Relacions Físiques</b>	<b>Color</b>	<b>Orgànica</b>	<input type="text"/>		
<input type="text"/>	<input type="text"/>	<b>Artificial</b>	<input type="text"/>		
<b>Igual a</b>		<b>Datació</b>	<input type="text"/>	<b>Criteri datació</b>	<input type="text"/>
<b>Cobreix</b>	<b>Cobert per</b>	<b>Interpretació</b>	<input type="text" value="Trinxera de fonamentació"/>		
<b>Farceix</b>	<b>Farcit per</b>	<b>Observacions</b>	<input type="text"/>		
<b>Talla</b>	<b>Tallat per</b>				
287					
<b>Es recolza</b>	<b>Se li recolza</b>	<b>Afecció</b>	<b>Si</b> <input type="checkbox"/>	<b>Tipus</b>	<input type="text"/>
<b>Es lliura</b>	<b>Se li lliura</b>	<b>No</b> <input type="checkbox"/>	<input type="text"/>	<b>%</b>	<input type="text"/>

<b>Definició UE</b>	<b>Textura</b>	<b>Composició</b>	<b>Sector</b> <input type="text" value="2"/>	<b>Zona</b> <input type="text" value="B"/>	<b>UE</b> <input type="text" value="278"/>
<input type="text" value="Estructura"/>	<input type="text"/>	<b>Geològica</b>	<input type="text"/>		
<b>Relacions Físiques</b>	<b>Color</b>	<b>Orgànica</b>	<input type="text"/>		
<input type="text"/>	<input type="text"/>	<b>Artificial</b>	<input type="text" value="Blocs de pedra i argamassa"/>		
<b>Igual a</b>	<input type="text" value="274 280 473"/>	<b>Datació</b>	<input type="text" value="S.XVIII"/>	<b>Criteri datació</b>	<input type="text" value="Estratigràfic"/>
<b>Cobreix</b>	<b>Cobert per</b>	<b>Interpretació</b>	<input type="text" value="Mur"/>		
<b>Farceix</b>	<b>Farcit per</b>	<b>Observacions</b>	<input type="text" value="Mur construït amb pedres regulars i ben tallades unides amb argamassa ataronjada. Formaria part de la paret d'un dipòsit en un 1er moment UE274, UE278, UE280 i UE473. Posteriorment reaprofitat per un altre dipòsit UE276, UE327, UE398, UE399."/>		
<b>Talla</b>	<b>Tallat per</b>				
<b>Es recolza</b>	<b>Se li recolza</b>	<b>Afecció</b>	<b>Si</b> <input checked="" type="checkbox"/>	<b>Tipus</b>	<input type="text"/>
<b>Es lliura</b>	<b>Se li lliura</b>	<b>No</b> <input type="checkbox"/>	<input type="text"/>	<b>Total</b>	<input type="text"/>
				<b>%</b>	<input type="text"/>

<b>Definició UE</b>	<b>Textura</b>	<b>Composició</b>	<b>Sector</b> <input type="text" value="2"/>	<b>Zona</b> <input type="text" value="B"/>	<b>UE</b> <input type="text" value="279"/>
<input type="text" value="Retall/Interestrat"/>	<input type="text"/>	<b>Geològica</b>	<input type="text"/>		
<b>Relacions Físiques</b>	<b>Color</b>	<b>Orgànica</b>	<input type="text"/>		
<input type="text"/>	<input type="text"/>	<b>Artificial</b>	<input type="text"/>		
<b>Igual a</b>		<b>Datació</b>	<input type="text"/>	<b>Criteri datació</b>	<input type="text"/>
<b>Cobreix</b>	<b>Cobert per</b>	<b>Interpretació</b>	<input type="text" value="Trinxera de fonamentació"/>		
<b>Farceix</b>	<b>Farcit per</b>	<b>Observacions</b>	<input type="text"/>		
<b>Talla</b>	<b>Tallat per</b>				
250 287					
<b>Es recolza</b>	<b>Se li recolza</b>	<b>Afecció</b>	<b>Si</b> <input type="checkbox"/>	<b>Tipus</b>	<input type="text"/>
<b>Es lliura</b>	<b>Se li lliura</b>	<b>No</b> <input type="checkbox"/>	<input type="text"/>	<b>%</b>	<input type="text"/>

<b>Definició UE</b>	<b>Textura</b>	<b>Composició</b>	<b>Sector</b> <input type="text" value="2"/>	<b>Zona</b> <input type="text" value="B"/>	<b>UE</b> <input type="text" value="280"/>
Estructura	<input type="text"/>	<b>Geològica</b>	<input type="text"/>		
<b>Relacions Físiques</b>	<b>Color</b>	<b>Orgànica</b>	<input type="text"/>		
	<input type="text"/>	<b>Artificial</b>	<input type="text" value="Blocs de pedra i argamassa"/>		
<b>Igual a</b> 274 278 473		<b>Datació</b>	<input type="text" value="S.XVIII"/>	<b>Criteri datació</b>	<input type="text" value="Estratigràfic"/>
<b>Cobreix</b>	<b>Cobert per</b>	<b>Interpretació</b>	<input type="text" value="Mur"/>		
	<input type="text" value="1"/>	<b>Observacions</b>	<input type="text" value="Mur construït amb pedres regulars i ben tallades unides amb argamassa ataronjada. Formaria part de la paret d'un dipòsit en un 1er moment UE274, UE278, UE280 i 473. Posteriorment reaprofitat per un altre dipòsit UE276, UE327, UE398, UE399."/>		
<b>Farceix</b>	<b>Farcit per</b>	<b>Afecció</b>	<b>Si</b> <input checked="" type="checkbox"/>	<b>Tipus</b>	<input type="text"/>
281	<input type="text" value="282"/>	<b>No</b> <input type="checkbox"/>	<b>Total</b>	<input type="text"/>	<input type="text"/>
<b>Talla</b>	<b>Tallat per</b>				
	<input type="text" value="271"/>				
<b>Es recolza</b>	<b>Se li recolza</b>				
471					
<b>Es lliura</b>	<b>Se li lliura</b>				
		<b>Foto.</b>		<b>Plan.</b>	
		<input type="text" value="064"/>		<input type="text" value="085"/>	

<b>Definició UE</b>	<b>Textura</b>	<b>Composició</b>	<b>Sector</b> <input type="text" value="2"/>	<b>Zona</b> <input type="text" value="B"/>	<b>UE</b> <input type="text" value="281"/>
Retall/Interestrat	<input type="text"/>	<b>Geològica</b>	<input type="text"/>		
<b>Relacions Físiques</b>	<b>Color</b>	<b>Orgànica</b>	<input type="text"/>		
	<input type="text"/>	<b>Artificial</b>	<input type="text"/>		
<b>Igual a</b>		<b>Datació</b>	<input type="text"/>	<b>Criteri datació</b>	<input type="text"/>
<b>Cobreix</b>	<b>Cobert per</b>	<b>Interpretació</b>	<input type="text" value="Trinxera de fonamentació"/>		
	<input type="text"/>	<b>Observacions</b>	<input type="text"/>		
<b>Farceix</b>	<b>Farcit per</b>	<b>Afecció</b>	<b>Si</b> <input type="checkbox"/>	<b>Tipus</b>	<input type="text"/>
	<input type="text" value="280"/>	<b>No</b> <input type="checkbox"/>	<b>Total</b>	<input type="text"/>	<input type="text"/>
<b>Talla</b>	<b>Tallat per</b>				
250 287					
<b>Es recolza</b>	<b>Se li recolza</b>				
<b>Es lliura</b>	<b>Se li lliura</b>				
		<b>Foto.</b>		<b>Plan.</b>	
		<input type="text"/>		<input type="text"/>	

<b>Definició UE</b>	<b>Textura</b>	<b>Composició</b>	<b>Sector</b> <input type="text" value="2"/>	<b>Zona</b> <input type="text" value="B"/>	<b>UE</b> <input type="text" value="282"/>
Estrat	<input type="text" value="Solta"/>	<b>Geològica</b>	<input type="text" value="Sorres"/>		
<b>Relacions Físiques</b>	<b>Color</b>	<b>Orgànica</b>	<input type="text" value="Ossos fauna"/>		
	<input type="text" value="Verd"/>	<b>Artificial</b>	<input type="text" value="Ceràmica, vidre i monedes"/>		
<b>Igual a</b> 283 483		<b>Datació</b>	<input type="text" value="S.XVIII"/>	<b>Criteri datació</b>	<input type="text" value="Ceràmic"/>
<b>Cobreix</b>	<b>Cobert per</b>	<b>Interpretació</b>	<input type="text" value="Farciment"/>		
	<input type="text" value="1"/>	<b>Observacions</b>	<input type="text" value="Farciment del dipòsit format per les UE274, UE276, UE278 i UE280."/>		
<b>Farceix</b>	<b>Farcit per</b>	<b>Afecció</b>	<b>Si</b> <input type="checkbox"/>	<b>Tipus</b>	<input type="text"/>
274 276 278 280	<input type="text"/>	<b>No</b> <input type="checkbox"/>	<b>Total</b>	<input type="text"/>	<input type="text"/>
<b>Talla</b>	<b>Tallat per</b>				
<b>Es recolza</b>	<b>Se li recolza</b>				
<b>Es lliura</b>	<b>Se li lliura</b>				
		<b>Foto.</b>		<b>Plan.</b>	
		<input type="text"/>		<input type="text"/>	



<b>Definició UE</b>	<b>Textura</b> Solta	<b>Composició</b>	<b>Sector</b> 2	<b>Zona</b> B	<b>UE</b> 283
Estrat	<b>Color</b> Verd	<b>Geològica</b> Sorres			
<b>Relacions Físiques</b>		<b>Orgànica</b> Ossos fauna			
		<b>Artificial</b> Ceràmica			
<b>Igual a</b> 282 483		<b>Datació</b> S.XVIII	<b>Criteri datació</b> Ceràmic		
<b>Cobreix</b>	<b>Cobert per</b> 1	<b>Interpretació</b> Farciment			
<b>Farceix</b> 276 398 399 400	<b>Farcit per</b>	<b>Observacions</b> Farciment del dipòsit format per les UE276, UE327, UE398 i UE399			
<b>Talla</b>	<b>Tallat per</b>				
<b>Es recolza</b>	<b>Se li recolza</b>				
<b>Es lliura</b>	<b>Se li lliura</b>	<b>Afecció</b> Si <input type="checkbox"/> No <input type="checkbox"/>	<b>Tipus</b>	%	

<b>Definició UE</b>	<b>Textura</b>	<b>Composició</b>	<b>Sector</b> 2	<b>Zona</b> B	<b>UE</b> 284
Estructura	<b>Color</b>	<b>Geològica</b>			
<b>Relacions Físiques</b>		<b>Orgànica</b>			
		<b>Artificial</b> Blocs de pedra i argamassa			
<b>Igual a</b>		<b>Datació</b> S.XVIII	<b>Criteri datació</b> Ceràmic		
<b>Cobreix</b>	<b>Cobert per</b> 1	<b>Interpretació</b> Sabata de fonamentació			
<b>Farceix</b> 225	<b>Farcit per</b>	<b>Observacions</b> Estructura de planta quadrangular construïda amb pedres unides amb argamassa de calç blanca, va aparèixer ceràmica formant part del mur. Destaca la reutilització d'una motllura romana en marbre.			
<b>Talla</b>	<b>Tallat per</b> 210				
<b>Es recolza</b>	<b>Se li recolza</b>				
<b>Es lliura</b>	<b>Se li lliura</b>	<b>Afecció</b> Si <input checked="" type="checkbox"/> No <input type="checkbox"/>	<b>Tipus</b> Total	%	

<b>Definició UE</b>	<b>Textura</b> Solta	<b>Composició</b>	<b>Sector</b> 2	<b>Zona</b> B	<b>UE</b> 285
Estrat	<b>Color</b> Marró Fosc	<b>Geològica</b> Argila			
<b>Relacions Físiques</b>		<b>Orgànica</b>			
		<b>Artificial</b>			
<b>Igual a</b> 334		<b>Datació</b> S.XVIII	<b>Criteri datació</b> Ceràmic		
<b>Cobreix</b>	<b>Cobert per</b> 1	<b>Interpretació</b> Farciment			
<b>Farceix</b> 333	<b>Farcit per</b>	<b>Observacions</b> Farciment d'un retall indeterminat, es va igualar al farciment del reta ll ja que al principi semblava farciment de la rasa de fonamentació però el material ceràmic era totalment posterior. Es va buidar posteriorment			
<b>Talla</b>	<b>Tallat per</b>				
<b>Es recolza</b>	<b>Se li recolza</b>				
<b>Es lliura</b>	<b>Se li lliura</b>	<b>Afecció</b> Si <input type="checkbox"/> No <input type="checkbox"/>	<b>Tipus</b>	%	

<b>Definició UE</b>	<b>Textura</b>	<b>Composició</b>	<b>Sector</b> <input type="text" value="2"/>	<b>Zona</b> <input type="text" value="B"/>	<b>UE</b> <input type="text" value="286"/>
<input type="text" value="Retall/Interstrat"/>	<input type="text"/>	<b>Geològica</b>	<input type="text"/>		
<b>Relacions Físiques</b>	<b>Color</b>	<b>Orgànica</b>	<input type="text"/>		
<input type="text"/>	<input type="text"/>	<b>Artificial</b>	<input type="text"/>		
<b>Igual a</b>	<b>Cobert per</b>	<b>Datació</b>	<b>Criteri datació</b>		
<b>Cobreix</b>	<input type="text"/>	<input type="text"/>	<input type="text"/>		
<b>Farceix</b>	<b>Farcit per</b>	<b>Interpretació</b>	<input type="text" value="Indeterminat"/>		
<b>Talla</b>	<input type="text" value="302"/>	<b>Observacions</b>	<input type="text"/>		
<input type="text" value="250"/>	<b>Tallat per</b>	<b>Afecció</b>	<b>Si</b> <input type="checkbox"/>	<b>Tipus</b>	<input type="text"/>
<b>Es recolza</b>	<input type="text" value="230 304 306"/>	<b>No</b> <input type="checkbox"/>	<input type="text"/>	<input type="text"/>	<input type="text"/>
<b>Es lliura</b>	<b>Se li recolza</b>				
<input type="text"/>	<b>Se li lliura</b>				

<b>Definició UE</b>	<b>Textura</b>	<b>Composició</b>	<b>Sector</b> <input type="text" value="2"/>	<b>Zona</b> <input type="text" value="B"/>	<b>UE</b> <input type="text" value="287"/>
<input type="text" value="Estrat"/>	<input type="text" value="Compacta"/>	<b>Geològica</b>	<input type="text" value="Argila"/>		
<b>Relacions Físiques</b>	<b>Color</b>	<b>Orgànica</b>	<input type="text" value="Ossos fauna i carbons"/>		
<input type="text"/>	<input type="text" value="Marró Fosc"/>	<b>Artificial</b>	<input type="text" value="Ceràmica, vidre, bronze"/>		
<b>Igual a</b>	<b>Cobert per</b>	<b>Datació</b>	<b>Criteri datació</b>		
<input type="text" value="57 85 293 310 311"/>	<input type="text"/>	<input type="text" value="Tardoromà"/>	<input type="text" value="Ceràmic"/>		
<b>Cobreix</b>	<input type="text" value="250"/>	<b>Interpretació</b>	<input type="text" value="Colmatació"/>		
<b>Farceix</b>	<b>Farcit per</b>	<b>Observacions</b>	<input type="text" value="És el segon nivell arqueològic i és el primer nivell de la necròpolis tardoromana."/>		
<b>Talla</b>	<b>Tallat per</b>	<b>Afecció</b>	<b>Si</b> <input type="checkbox"/>	<b>Tipus</b>	<input type="text"/>
<input type="text" value="172 176 201 207 210 213 216 22"/>	<b>Se li recolza</b>	<b>No</b> <input type="checkbox"/>	<input type="text"/>	<input type="text"/>	<input type="text"/>
<b>Es recolza</b>	<b>Se li lliura</b>				
<input type="text"/>	<input type="text"/>				

<b>Definició UE</b>	<b>Textura</b>	<b>Composició</b>	<b>Sector</b> <input type="text" value="2"/>	<b>Zona</b> <input type="text" value="B"/>	<b>UE</b> <input type="text" value="288"/>
<input type="text" value="Estrat"/>	<input type="text" value="Solta"/>	<b>Geològica</b>	<input type="text" value="Argiles i graves"/>		
<b>Relacions Físiques</b>	<b>Color</b>	<b>Orgànica</b>	<input type="text"/>		
<input type="text"/>	<input type="text" value="Marró Clar"/>	<b>Artificial</b>	<input type="text" value="Ceràmica"/>		
<b>Igual a</b>	<b>Cobert per</b>	<b>Datació</b>	<b>Criteri datació</b>		
<input type="text" value="292 314"/>	<input type="text" value="1"/>	<input type="text" value="S.XVIII"/>	<input type="text" value="Ceràmic"/>		
<b>Farceix</b>	<b>Farcit per</b>	<b>Interpretació</b>	<input type="text" value="Colmatació"/>		
<b>Talla</b>	<b>Tallat per</b>	<b>Observacions</b>	<input type="text"/>		
<input type="text" value="261 263"/>	<b>Se li recolza</b>	<b>Afecció</b>	<b>Si</b> <input type="checkbox"/>	<b>Tipus</b>	<input type="text"/>
<b>Es recolza</b>	<b>Se li lliura</b>	<b>No</b> <input type="checkbox"/>	<input type="text"/>	<input type="text"/>	<input type="text"/>
<input type="text"/>	<input type="text"/>				

<b>Definició UE</b> Estrat	<b>Textura</b> Solta	<b>Composició</b>	<b>Sector</b> 2	<b>Zona</b> B	<b>UE</b> 289
<b>Relacions Físiques</b>	<b>Color</b> Marró Fosc	<b>Geològica</b> Argiles i sorres	<b>Foto. Plan.</b>		
<b>Igual a</b>		<b>Orgànica</b> Ossos fauna	<b>Datació</b> S.XVI	<b>Criteri datació</b> Ceràmic	
<b>Cobreix</b>	<b>Cobert per</b> 1	<b>Artificial</b> Ceràmica	<b>Interpretació</b> Farciment de claveguera		
<b>Farceix</b> 258	<b>Farcit per</b>	<b>Observacions</b>			
<b>Talla</b>	<b>Tallat per</b>	<b>Afecció</b> Si <input type="checkbox"/> No <input type="checkbox"/> <b>Tipus</b> % <input type="checkbox"/>			
<b>Es recolza</b>	<b>Se li recolza</b>				
<b>Es lliura</b>	<b>Se li lliura</b>				

<b>Definició UE</b> Retall/Interestrat	<b>Textura</b>	<b>Composició</b>	<b>Sector</b> 2	<b>Zona</b> B	<b>UE</b> 290
<b>Relacions Físiques</b>	<b>Color</b>	<b>Geològica</b>	<b>Foto. Plan.</b>		
<b>Igual a</b>		<b>Orgànica</b>	<b>Datació</b>	<b>Criteri datació</b>	
<b>Cobreix</b>	<b>Cobert per</b>	<b>Artificial</b>	<b>Interpretació</b> Trinxera de fonamentació		
<b>Farceix</b>	<b>Farcit per</b> 291 316 326	<b>Observacions</b> Retall del dipòsit UE326			
<b>Talla</b> 287 311 314	<b>Tallat per</b>	<b>Afecció</b> Si <input type="checkbox"/> No <input type="checkbox"/> <b>Tipus</b> % <input type="checkbox"/>			
<b>Es recolza</b>	<b>Se li recolza</b>				
<b>Es lliura</b>	<b>Se li lliura</b>				

<b>Definició UE</b> Estrat	<b>Textura</b> Solta	<b>Composició</b>	<b>Sector</b> 2	<b>Zona</b> B	<b>UE</b> 291
<b>Relacions Físiques</b>	<b>Color</b> Marró Clar	<b>Geològica</b> Argila, sorres i pedres	<b>Foto. Plan.</b>		
<b>Igual a</b> 298 316		<b>Orgànica</b> Ossos fauna	<b>Datació</b> S.XVII-XVIII	<b>Criteri datació</b> Ceràmic	
<b>Cobreix</b>	<b>Cobert per</b> 250	<b>Artificial</b> Ceràmica	<b>Interpretació</b> Farciment		
<b>Farceix</b> 290	<b>Farcit per</b>	<b>Observacions</b> Nivell de farciment de la trinxera de fonamentació del dipòsits UE319 i UE326.			
<b>Talla</b>	<b>Tallat per</b> 320	<b>Afecció</b> Si <input type="checkbox"/> No <input type="checkbox"/> <b>Tipus</b> % <input type="checkbox"/>			
<b>Es recolza</b>	<b>Se li recolza</b>				
<b>Es lliura</b>	<b>Se li lliura</b>				

<b>Definició UE</b>	<b>Textura</b> Compacta	<b>Composició</b>	<b>Sector</b> 2	<b>Zona</b> B	<b>UE</b> 292
Estrat	<b>Color</b> Vermellós	<b>Geològica</b> Argiles i nòduls de carbonat			
<b>Relacions Físiques</b>		<b>Orgànica</b>			
		<b>Artificial</b> Ceràmica i moneda			
<b>Igual a</b> 314		<b>Datació</b>	Tardoromana	<b>Criteri datació</b> Ceràmic	
<b>Cobreix</b>	<b>Cobert per</b>	<b>Interpretació</b> Colmatació			
<b>Farceix</b>	<b>Farcit per</b>	<b>Observacions</b> Veure les relacions físiques a la UE314			
<b>Talla</b>	<b>Tallat per</b>				
<b>Es recolza</b>	<b>Se li recolza</b>				
<b>Es lliura</b>	<b>Se li lliura</b>	<b>Afecció</b> Si <input type="checkbox"/> No <input type="checkbox"/>	<b>Tipus</b>	%	

<b>Definició UE</b>	<b>Textura</b> Solta	<b>Composició</b>	<b>Sector</b> 2	<b>Zona</b> B	<b>UE</b> 293
Estrat	<b>Color</b> Marró Fosc	<b>Geològica</b> Argiles i sorres			
<b>Relacions Físiques</b>		<b>Orgànica</b> Carbons i ossos fauna			
		<b>Artificial</b> Moneda			
<b>Igual a</b> 287 311		<b>Datació</b>	S.XVIII	<b>Criteri datació</b> Estratigràfic	
<b>Cobreix</b>	<b>Cobert per</b> 250	<b>Interpretació</b> Colmatació			
<b>Farceix</b>	<b>Farcit per</b>	<b>Observacions</b> En un primer cop es va donar un número diferenciador al nivell perquè uè va aparèixer una moneda de Barcelona, però després es va comprar que era el mateix que a la UE287 i UE311.			
<b>Talla</b>	<b>Tallat per</b>				
<b>Es recolza</b>	<b>Se li recolza</b>				
<b>Es lliura</b>	<b>Se li lliura</b>	<b>Afecció</b> Si <input type="checkbox"/> No <input type="checkbox"/>	<b>Tipus</b>	%	

<b>Definició UE</b>	<b>Textura</b>	<b>Composició</b>	<b>Sector</b> 2	<b>Zona</b> B	<b>UE</b> 294
Retall/Interestrat	<b>Color</b>	<b>Geològica</b>			
<b>Relacions Físiques</b>		<b>Orgànica</b>			
		<b>Artificial</b>			
<b>Igual a</b>		<b>Datació</b>		<b>Criteri datació</b>	
<b>Cobreix</b>	<b>Cobert per</b>	<b>Interpretació</b> Indeterminat			
<b>Farceix</b>	<b>Farcit per</b> 295	<b>Observacions</b>			
<b>Talla</b>	<b>Tallat per</b>				
<b>Es recolza</b>	<b>Se li recolza</b>				
<b>Es lliura</b>	<b>Se li lliura</b>	<b>Afecció</b> Si <input type="checkbox"/> No <input type="checkbox"/>	<b>Tipus</b>	%	

<b>Definició UE</b>	<b>Textura</b>	<b>Composició</b>	<b>Sector</b> <input type="text" value="2"/>	<b>Zona</b> <input type="text" value="B"/>	<b>UE</b> <input type="text" value="295"/>
<input type="text" value="Estrat"/>	<input type="text" value="Compacta"/>	<b>Geològica</b>	<input type="text" value="Argila"/>		
<b>Relacions Físiques</b>	<b>Color</b>	<b>Orgànica</b>	<input type="text"/>		
	<input type="text" value="Marró Fosc"/>	<b>Artificial</b>	<input type="text" value="Ceràmica"/>		
<b>Igual a</b>		<b>Datació</b>	<input type="text" value="S.XVI"/>	<b>Criteri datació</b>	<input type="text" value="Ceràmic"/>
<b>Cobreix</b>	<b>Cobert per</b>	<b>Interpretació</b>	<input type="text" value="Farciment"/>		
	<input type="text" value="226"/>	<b>Observacions</b>	<input type="text"/>		
<b>Farceix</b>	<b>Farcit per</b>	<b>Afecció</b>	<b>Si</b> <input type="checkbox"/>	<b>Tipus</b>	<input type="text"/>
<input type="text" value="294"/>		<b>No</b> <input type="checkbox"/>	<input type="text"/>	<b>%</b>	<input type="text"/>
<b>Talla</b>	<b>Tallat per</b>				
	<input type="text" value="210 228"/>				
<b>Es recolza</b>	<b>Se li recolza</b>				
<b>Es lliura</b>	<b>Se li lliura</b>				

<b>Definició UE</b>	<b>Textura</b>	<b>Composició</b>	<b>Sector</b> <input type="text" value="2"/>	<b>Zona</b> <input type="text" value="B"/>	<b>UE</b> <input type="text" value="296"/>
<input type="text" value="Retall/Interestrat"/>	<input type="text"/>	<b>Geològica</b>	<input type="text"/>		
<b>Relacions Físiques</b>	<b>Color</b>	<b>Orgànica</b>	<input type="text"/>		
	<input type="text"/>	<b>Artificial</b>	<input type="text"/>		
<b>Igual a</b>		<b>Datació</b>	<input type="text"/>	<b>Criteri datació</b>	<input type="text"/>
<b>Cobreix</b>	<b>Cobert per</b>	<b>Interpretació</b>	<input type="text" value="Indeterminat"/>		
	<input type="text" value="297"/>	<b>Observacions</b>	<input type="text"/>		
<b>Farceix</b>	<b>Farcit per</b>	<b>Afecció</b>	<b>Si</b> <input type="checkbox"/>	<b>Tipus</b>	<input type="text"/>
<input type="text" value="314"/>		<b>No</b> <input type="checkbox"/>	<input type="text"/>	<b>%</b>	<input type="text"/>
<b>Talla</b>	<b>Tallat per</b>				
<b>Es recolza</b>	<b>Se li recolza</b>				
<b>Es lliura</b>	<b>Se li lliura</b>				

<b>Definició UE</b>	<b>Textura</b>	<b>Composició</b>	<b>Sector</b> <input type="text" value="2"/>	<b>Zona</b> <input type="text" value="B"/>	<b>UE</b> <input type="text" value="297"/>
<input type="text" value="Estrat"/>	<input type="text" value="Solta"/>	<b>Geològica</b>	<input type="text" value="Argila"/>		
<b>Relacions Físiques</b>	<b>Color</b>	<b>Orgànica</b>	<input type="text"/>		
	<input type="text" value="Marró Fosc"/>	<b>Artificial</b>	<input type="text" value="Ceràmica"/>		
<b>Igual a</b>		<b>Datació</b>	<input type="text" value="S.XVI"/>	<b>Criteri datació</b>	<input type="text" value="Ceràmic"/>
<b>Cobreix</b>	<b>Cobert per</b>	<b>Interpretació</b>	<input type="text" value="Farciment"/>		
	<input type="text" value="295"/>	<b>Observacions</b>	<input type="text"/>		
<b>Farceix</b>	<b>Farcit per</b>	<b>Afecció</b>	<b>Si</b> <input type="checkbox"/>	<b>Tipus</b>	<input type="text"/>
<input type="text" value="296"/>		<b>No</b> <input type="checkbox"/>	<input type="text"/>	<b>%</b>	<input type="text"/>
<b>Talla</b>	<b>Tallat per</b>				
	<input type="text" value="210"/>				
<b>Es recolza</b>	<b>Se li recolza</b>				
<b>Es lliura</b>	<b>Se li lliura</b>				

<b>Definició UE</b>	<b>Textura</b> Solta	<b>Composició</b>	<b>Sector</b> 2	<b>Zona</b> B	<b>UE</b> 298
Estrat	<b>Color</b> Marró Clar	<b>Geològica</b> Argila, sorres i còdols			
<b>Relacions Físiques</b>		<b>Orgànica</b> Carbons			
		<b>Artificial</b> Ceràmica, bronze, ferro i vidre			
<b>Igual a</b> 291 316		<b>Datació</b> S.XIV-XV	<b>Criteri datació</b> Ceràmic		
<b>Cobreix</b>	<b>Cobert per</b>	<b>Interpretació</b> Enderroc			
<b>Farceix</b>	<b>Farcit per</b>	<b>Observacions</b> Veure relacions físiques amb la UE316			
<b>Talla</b>	<b>Tallat per</b>	<b>Afecció</b> Si <input type="checkbox"/> No <input type="checkbox"/>	<b>Tipus</b>		
<b>Es recolza</b>	<b>Se li recolza</b>				
<b>Es lliura</b>	<b>Se li lliura</b>				

<b>Definició UE</b>	<b>Textura</b>	<b>Composició</b>	<b>Sector</b> 2	<b>Zona</b> B	<b>UE</b> 299
Estructura	<b>Color</b>	<b>Geològica</b>			
<b>Relacions Físiques</b>		<b>Orgànica</b>			
		<b>Artificial</b> Blocs de pedra i argamassa			
<b>Igual a</b>		<b>Datació</b> S.XVIII	<b>Criteri datació</b> Estratigràfic		
<b>Cobreix</b>	<b>Cobert per</b> 1	<b>Interpretació</b> Pou			
<b>Farceix</b> 301	<b>Farcit per</b> 300	<b>Observacions</b> Pou de planta circular construït amb blocs de pedra ben tallats units amb argamassa de sorra ataronjada. No es va excavar en la seva totalitat a causa de la manca de seguretat a l'hora de baixar i de la manca de material arqueològic del sediment que el farcia.			
<b>Talla</b>	<b>Tallat per</b> 247 249 438	<b>Afecció</b> Si <input checked="" type="checkbox"/> No <input type="checkbox"/>	<b>Tipus</b> Total		
<b>Es recolza</b>	<b>Se li recolza</b> 246				
<b>Es lliura</b>	<b>Se li lliura</b>				

<b>Definició UE</b>	<b>Textura</b> Solta	<b>Composició</b>	<b>Sector</b> 2	<b>Zona</b> B	<b>UE</b> 300
Estrat	<b>Color</b> Ataronjat	<b>Geològica</b> Sorres			
<b>Relacions Físiques</b>		<b>Orgànica</b>			
		<b>Artificial</b> Ceràmica i runa			
<b>Igual a</b>		<b>Datació</b> S.XVIII-XIX	<b>Criteri datació</b> Ceràmic		
<b>Cobreix</b>	<b>Cobert per</b> 246	<b>Interpretació</b> Farciment			
<b>Farceix</b> 299	<b>Farcit per</b>	<b>Observacions</b> Farciment del pou que no es va continuar excavant per motius de seguretat.			
<b>Talla</b>	<b>Tallat per</b> 247	<b>Afecció</b> Si <input type="checkbox"/> No <input type="checkbox"/>	<b>Tipus</b>		
<b>Es recolza</b>	<b>Se li recolza</b>				
<b>Es lliura</b>	<b>Se li lliura</b>				

<b>Definició UE</b>	<b>Textura</b>	<b>Composició</b>	<b>Sector</b> <input type="text" value="2"/>	<b>Zona</b> <input type="text" value="B"/>	<b>UE</b> <input type="text" value="301"/>
<input type="text" value="Retall/Interstrat"/>	<input type="text"/>	<b>Geològica</b>	<input type="text"/>		
<b>Relacions Físiques</b>	<b>Color</b>	<b>Orgànica</b>	<input type="text"/>		
<input type="text"/>	<input type="text"/>	<b>Artificial</b>	<input type="text"/>		
<b>Igual a</b>		<b>Datació</b>	<input type="text"/>	<b>Criteri datació</b>	<input type="text"/>
<b>Cobreix</b>	<b>Cobert per</b>	<b>Interpretació</b>	<input type="text" value="Retall de pou"/>		
		<b>Observacions</b>	<input type="text"/>		
<b>Farceix</b>	<b>Farcit per</b>	<b>Afecció</b>	<b>Si</b> <input type="checkbox"/>	<b>Tipus</b>	<input type="text"/>
		<b>No</b> <input type="checkbox"/>	<input type="text"/>	%	<input type="text"/>
<b>Talla</b>	<b>Tallat per</b>				
<input type="text" value="250 287 314"/>					
<b>Es recolza</b>	<b>Se li recolza</b>				
<b>Es lliura</b>	<b>Se li lliura</b>				

<b>Definició UE</b>	<b>Textura</b>	<b>Composició</b>	<b>Sector</b> <input type="text" value="2"/>	<b>Zona</b> <input type="text" value="B"/>	<b>UE</b> <input type="text" value="302"/>
<input type="text" value="Estrat"/>	<input type="text" value="Solta"/>	<b>Geològica</b>	<input type="text" value="Argiles i fragments de carbonats"/>		
<b>Relacions Físiques</b>	<b>Color</b>	<b>Orgànica</b>	<input type="text" value="Carbons"/>		
<input type="text"/>	<input type="text" value="Marró Fosc"/>	<b>Artificial</b>	<input type="text"/>		
<b>Igual a</b>		<b>Datació</b>	<input type="text" value="S.XVI-XVII"/>	<b>Criteri datació</b>	<input type="text" value="Ceràmic"/>
<b>Cobreix</b>	<b>Cobert per</b>	<b>Interpretació</b>	<input type="text" value="Farciment"/>		
		<b>Observacions</b>	<input type="text"/>		
<b>Farceix</b>	<b>Farcit per</b>	<b>Afecció</b>	<b>Si</b> <input type="checkbox"/>	<b>Tipus</b>	<input type="text"/>
<input type="text" value="286"/>		<b>No</b> <input type="checkbox"/>	<input type="text"/>	%	<input type="text"/>
<b>Talla</b>	<b>Tallat per</b>				
	<input type="text" value="228 304"/>				
<b>Es recolza</b>	<b>Se li recolza</b>				
<b>Es lliura</b>	<b>Se li lliura</b>				

<b>Definició UE</b>	<b>Textura</b>	<b>Composició</b>	<b>Sector</b> <input type="text" value="2"/>	<b>Zona</b> <input type="text" value="B"/>	<b>UE</b> <input type="text" value="303"/>
<input type="text" value="Estrat"/>	<input type="text" value="Solta"/>	<b>Geològica</b>	<input type="text" value="Argila i sorres"/>		
<b>Relacions Físiques</b>	<b>Color</b>	<b>Orgànica</b>	<input type="text"/>		
<input type="text"/>	<input type="text" value="Vermellós"/>	<b>Artificial</b>	<input type="text" value="Fragments d'argamassa i ceràmica"/>		
<b>Igual a</b>		<b>Datació</b>	<input type="text" value="S.XVIII"/>	<b>Criteri datació</b>	<input type="text" value="Ceràmic"/>
<b>Cobreix</b>	<b>Cobert per</b>	<b>Interpretació</b>	<input type="text" value="Farciment"/>		
	<input type="text" value="250"/>	<b>Observacions</b>	<input type="text"/>		
<b>Farceix</b>	<b>Farcit per</b>	<b>Afecció</b>	<b>Si</b> <input type="checkbox"/>	<b>Tipus</b>	<input type="text"/>
<input type="text" value="304"/>		<b>No</b> <input type="checkbox"/>	<input type="text"/>	%	<input type="text"/>
<b>Talla</b>	<b>Tallat per</b>				
	<input type="text" value="210 306"/>				
<b>Es recolza</b>	<b>Se li recolza</b>				
<b>Es lliura</b>	<b>Se li lliura</b>				

<b>Definició UE</b> Retall/Interstrat	<b>Textura</b> 	<b>Composició</b>	<b>Sector</b> 2	<b>Zona</b> B	<b>UE</b> 304
<b>Relacions Físiques</b>	<b>Color</b> 	<b>Geològica</b> 	<b>Foto. Plan.</b>		
<b>Igual a</b>		<b>Orgànica</b> 	<b>Datació</b> 	<b>Criteri datació</b> 	
<b>Cobreix</b>	<b>Cobert per</b>	<b>Artificial</b> 	<b>Interpretació</b> Indeterminat		
<b>Farceix</b>	<b>Farcit per</b> 303	<b>Observacions</b> Retall que va per sobre de la trinxera de fonamentació del mur UE209 podria formar part de la trinxera de fonamentació (UE210).			
<b>Talla</b> 287	<b>Tallat per</b> 230 306	<b>Afecció</b> Si <input type="checkbox"/> No <input type="checkbox"/> <b>Tipus</b> % <input type="checkbox"/>			
<b>Es recolza</b>	<b>Se li recolza</b>				
<b>Es lliura</b>	<b>Se li lliura</b>				

<b>Definició UE</b> Estrat	<b>Textura</b> Solta	<b>Composició</b>	<b>Sector</b> 2	<b>Zona</b> B	<b>UE</b> 305
<b>Relacions Físiques</b>	<b>Color</b> Vermellós	<b>Geològica</b> Argiles, sorres i graves	<b>Foto. Plan.</b>		
<b>Igual a</b>		<b>Orgànica</b> 	<b>Datació</b> S.XVII-XVIII	<b>Criteri datació</b> 	
<b>Cobreix</b>	<b>Cobert per</b> 1	<b>Artificial</b> Ceràmica	<b>Interpretació</b> Farciment		
<b>Farceix</b>	<b>Farcit per</b>	<b>Observacions</b> Podria tractar-se de restes del mur UE268 que al fer una sabata de fonamentació (UE270) en època contemporània queda arrassat.			
<b>Talla</b> 269	<b>Tallat per</b> 271	<b>Afecció</b> Si <input type="checkbox"/> No <input type="checkbox"/> <b>Tipus</b> % <input type="checkbox"/>			
<b>Es recolza</b>	<b>Se li recolza</b>				
<b>Es lliura</b>	<b>Se li lliura</b>				

<b>Definició UE</b> Retall/Interstrat	<b>Textura</b> 	<b>Composició</b>	<b>Sector</b> 2	<b>Zona</b> B	<b>UE</b> 306
<b>Relacions Físiques</b>	<b>Color</b> 	<b>Geològica</b> 	<b>Foto. Plan.</b>		
<b>Igual a</b> 228		<b>Orgànica</b> 	<b>Datació</b> 	<b>Criteri datació</b> 	
<b>Cobreix</b>	<b>Cobert per</b>	<b>Artificial</b> 	<b>Interpretació</b> Trinxera de fonamentació		
<b>Farceix</b>	<b>Farcit per</b> 227 307	<b>Observacions</b> Retall de grans dimensions que servira per la construcció del mur UE 227. Retallat posteriorment per la claveguera UE231.			
<b>Talla</b> 232 287 302 303 314 UF15	<b>Tallat per</b>	<b>Afecció</b> Si <input type="checkbox"/> No <input type="checkbox"/> <b>Tipus</b> % <input type="checkbox"/>			
<b>Es recolza</b>	<b>Se li recolza</b>				
<b>Es lliura</b>	<b>Se li lliura</b>				



<b>Definició UE</b> Estrat	<b>Textura</b> Compacta	<b>Composició</b>	<b>Sector</b> 2	<b>Zona</b> B	<b>UE</b> 307
<b>Relacions Físiques</b>	<b>Color</b> Marró Fosc/Verdós	<b>Geològica</b> Argiles i graves	<b>Orgànica</b> Material orgànic en descomposició	<b>Artificial</b> Ceràmica	<b>Foto. Plan.</b>
<b>Igual a</b> 229	<b>Cobert per</b>	<b>Datació</b> S.XVIII	<b>Criteri datació</b> Ceràmic		
<b>Cobreix</b>	<b>Farcit per</b>	<b>Interpretació</b> Farciment			
<b>Farceix</b> 306	<b>Tallat per</b> 230	<b>Observacions</b> El sediment estava molt contaminat per la clavegura contemporània que tenia a sobre.			
<b>Talla</b>	<b>Se li recolza</b> 231	<b>Afecció</b> Si <input type="checkbox"/> No <input type="checkbox"/>	<b>Tipus</b>	%	
<b>Es recolza</b>	<b>Se li lliura</b>				

<b>Definició UE</b> Estructura	<b>Textura</b>	<b>Composició</b>	<b>Sector</b> 2	<b>Zona</b> B	<b>UE</b> 308
<b>Relacions Físiques</b>	<b>Color</b>	<b>Geològica</b> Pedres	<b>Orgànica</b>	<b>Artificial</b> Ceràmica i restes d'argamassa	<b>Foto. Plan.</b> 065 077 133
<b>Igual a</b>	<b>Cobert per</b> 250 335	<b>Datació</b> S.IX-XI	<b>Criteri datació</b> Ceràmic		
<b>Cobreix</b>	<b>Farcit per</b>	<b>Interpretació</b> Mur			
<b>Farceix</b> 309	<b>Tallat per</b> 312 330 467	<b>Observacions</b> Mur del qual només es conserva una cara vista, construït amb pedres molt irregulars unides amb argamassa sorrenca de color groc. La seva orientació és nordoest-suddest			
<b>Talla</b>	<b>Se li recolza</b>	<b>Afecció</b> Si <input checked="" type="checkbox"/> No <input type="checkbox"/>	<b>Tipus</b> Total	%	
<b>Es recolza</b>	<b>Se li lliura</b>				

<b>Definició UE</b> Retall/Interestrat	<b>Textura</b>	<b>Composició</b>	<b>Sector</b> 2	<b>Zona</b> B	<b>UE</b> 309
<b>Relacions Físiques</b>	<b>Color</b>	<b>Geològica</b>	<b>Orgànica</b>	<b>Artificial</b>	<b>Foto. Plan.</b>
<b>Igual a</b>	<b>Cobert per</b>	<b>Datació</b>	<b>Criteri datació</b>		
<b>Cobreix</b>	<b>Farcit per</b> 308	<b>Interpretació</b> Trinxera de fonamentació			
<b>Farceix</b>	<b>Tallat per</b>	<b>Observacions</b>			
<b>Talla</b> 287 310 UF22	<b>Se li recolza</b>	<b>Afecció</b> Si <input type="checkbox"/> No <input type="checkbox"/>	<b>Tipus</b>	%	
<b>Es recolza</b>	<b>Se li lliura</b>				

<b>Definició UE</b>	<b>Textura</b>	<b>Composició</b>	<b>Sector</b> <input type="text" value="2"/>	<b>Zona</b> <input type="text" value="B"/>	<b>UE</b> <input type="text" value="310"/>
<input type="text" value="Estrat"/>	<input type="text" value="Compacta"/>	<b>Geològica</b>	<input type="text" value="Argiles i nòduls de carbonats"/>		
<b>Relacions Físiques</b>	<b>Color</b>	<b>Orgànica</b>	<input type="text" value="Carbons"/>		
	<input type="text" value="Marró"/>	<b>Artificial</b>	<input type="text" value="Ceràmica i restes de material constructiu"/>		
<b>Igual a</b> <input type="text" value="287 293 311"/>	<b>Cobert per</b>	<b>Datació</b>	<input type="text" value="Tardoromana"/>	<b>Criteri datació</b>	<input type="text" value="Ceràmic"/>
<b>Cobreix</b>	<b>Farcit per</b>	<b>Interpretació</b>	<input type="text" value="Colmatació"/>		
<b>Farceix</b>	<b>Tallat per</b>	<b>Observacions</b>	<input type="text" value="Veure relacions físiques amb la UE287"/>		
<b>Talla</b>	<b>Se li recolza</b>	<b>Afecció</b>	<b>Si</b> <input type="checkbox"/>	<b>Tipus</b>	<input type="text"/>
<b>Es recolza</b>	<b>Se li lliura</b>	<b>No</b> <input type="checkbox"/>	<input type="text"/>	%	<input type="text"/>
<b>Es lliura</b>					

<b>Definició UE</b>	<b>Textura</b>	<b>Composició</b>	<b>Sector</b> <input type="text" value="2"/>	<b>Zona</b> <input type="text" value="B"/>	<b>UE</b> <input type="text" value="311"/>
<input type="text" value="Estrat"/>	<input type="text" value="Solta"/>	<b>Geològica</b>	<input type="text" value="Sorres"/>		
<b>Relacions Físiques</b>	<b>Color</b>	<b>Orgànica</b>	<input type="text"/>		
	<input type="text" value="Marró"/>	<b>Artificial</b>	<input type="text" value="Ceràmica"/>		
<b>Igual a</b> <input type="text" value="287 293 310"/>	<b>Cobert per</b>	<b>Datació</b>	<input type="text"/>	<b>Criteri datació</b>	<input type="text"/>
<b>Cobreix</b>	<b>Farcit per</b>	<b>Interpretació</b>	<input type="text" value="Colmatació"/>		
<b>Farceix</b>	<b>Tallat per</b>	<b>Observacions</b>	<input type="text" value="En un primer moment en l'àmbit N3 es va distingir aquest nivell que posteriorment va ser unit amb l'UE287. Veure relacions físiques amb la UE287"/>		
<b>Talla</b>	<b>Se li recolza</b>	<b>Afecció</b>	<b>Si</b> <input type="checkbox"/>	<b>Tipus</b>	<input type="text"/>
<b>Es recolza</b>	<b>Se li lliura</b>	<b>No</b> <input type="checkbox"/>	<input type="text"/>	%	<input type="text"/>
<b>Es lliura</b>					

<b>Definició UE</b>	<b>Textura</b>	<b>Composició</b>	<b>Sector</b> <input type="text" value="2"/>	<b>Zona</b> <input type="text" value="B"/>	<b>UE</b> <input type="text" value="312"/>
<input type="text" value="Retall/Interestrat"/>	<input type="text"/>	<b>Geològica</b>	<input type="text"/>		
<b>Relacions Físiques</b>	<b>Color</b>	<b>Orgànica</b>	<input type="text"/>		
	<input type="text"/>	<b>Artificial</b>	<input type="text"/>		
<b>Igual a</b>	<b>Cobert per</b>	<b>Datació</b>	<input type="text"/>	<b>Criteri datació</b>	<input type="text"/>
<b>Cobreix</b>	<b>Farcit per</b>	<b>Interpretació</b>	<input type="text" value="Indeterminat"/>		
<b>Farceix</b>	<b>Tallat per</b>	<b>Observacions</b>	<input type="text" value="Retall que podria ser el final d'una fossa tipus sitja però només tenim la part última molt malmesa, cosa que dificulta la seva identificació."/>		
<b>Talla</b>	<b>Se li recolza</b>	<b>Afecció</b>	<b>Si</b> <input type="checkbox"/>	<b>Tipus</b>	<input type="text"/>
<b>Es recolza</b>	<b>Se li lliura</b>	<b>No</b> <input type="checkbox"/>	<input type="text"/>	%	<input type="text"/>
<b>Es lliura</b>					

<b>Definició UE</b>	<b>Textura</b> Compacta	<b>Composició</b>	<b>Sector</b> 2	<b>Zona</b> B	<b>UE</b> 313
Estrat	<b>Color</b> Marró	<b>Geològica</b> Argila			
<b>Relacions Físiques</b>		<b>Orgànica</b>			
		<b>Artificial</b> Ceràmica			
<b>Igual a</b>		<b>Datació</b>	<b>Criteri datació</b>		
<b>Cobreix</b>	<b>Cobert per</b> 250	<b>Interpretació</b>	S.XVI Ceràmic		
<b>Farceix</b> 312	<b>Farcit per</b>	Farciment			
<b>Talla</b>	<b>Tallat per</b>	<b>Observacions</b>			
<b>Es recolza</b>	<b>Se li recolza</b>				
<b>Es lliura</b>	<b>Se li lliura</b>				
		<b>Afecció</b>	<b>Si</b> <input type="checkbox"/>	<b>Tipus</b>	<b>%</b> <input type="checkbox"/>
			<b>No</b> <input type="checkbox"/>		

<b>Definició UE</b>	<b>Textura</b> Compacta	<b>Composició</b>	<b>Sector</b> 2	<b>Zona</b> B	<b>UE</b> 314
Estrat	<b>Color</b> Vermellós	<b>Geològica</b> Argiles amb nòduls de carbonats			
<b>Relacions Físiques</b>		<b>Orgànica</b>			
		<b>Artificial</b> Ceràmica			
<b>Igual a</b>	53 60 292	<b>Datació</b>	<b>Criteri datació</b>		
<b>Cobreix</b>	<b>Cobert per</b> 287	<b>Interpretació</b>	Tardoromana Ceràmic		
<b>Farceix</b> 69	<b>Farcit per</b>	Colmatació			
<b>Talla</b>	<b>Tallat per</b> 174 201 207 213 220 228 230 25	<b>Observacions</b>			
<b>Es recolza</b>	<b>Se li recolza</b>	És el nivell on estan retallades la majoria de les fosses de la necròpolis tardoromana.			
<b>Es lliura</b>	<b>Se li lliura</b>				
		<b>Afecció</b>	<b>Si</b> <input type="checkbox"/>	<b>Tipus</b>	<b>%</b> <input type="checkbox"/>
			<b>No</b> <input type="checkbox"/>		

<b>Foto.</b>	<b>Plan.</b>
068	
069	
072	
073	
074	
079	
084	
086	
087	
097	
098	
104	
105	
123	

<b>Definició UE</b>	<b>Textura</b> Compacta	<b>Composició</b>	<b>Sector</b> 2	<b>Zona</b> B	<b>UE</b> 315
Estrat	<b>Color</b> Marró Clar	<b>Geològica</b> Argiles i sorras			
<b>Relacions Físiques</b>		<b>Orgànica</b> Carbons i ossos fauna			
		<b>Artificial</b> Ceràmica, bronze, vidre i ferro			
<b>Igual a</b>	250	<b>Datació</b>	<b>Criteri datació</b>		
<b>Cobreix</b>	<b>Cobert per</b>	<b>Interpretació</b>	S.XVI.XVIII Ceràmic		
<b>Farceix</b>	<b>Farcit per</b>	Colmatació			
<b>Talla</b>	<b>Tallat per</b>	<b>Observacions</b>			
<b>Es recolza</b>	<b>Se li recolza</b>	Veure relacions físiques amb la UE250			
<b>Es lliura</b>	<b>Se li lliura</b>				
		<b>Afecció</b>	<b>Si</b> <input type="checkbox"/>	<b>Tipus</b>	<b>%</b> <input type="checkbox"/>
			<b>No</b> <input type="checkbox"/>		

<b>Definició UE</b> Estrat	<b>Textura</b> Solta	<b>Composició</b>	<b>Sector</b> 2	<b>Zona</b> B	<b>UE</b> 316
<b>Relacions Físiques</b>	<b>Color</b> Marró Clar	<b>Geològica</b> Argiles, sorres i còdols			
		<b>Orgànica</b> Carbons			
		<b>Artificial</b> Ceràmica, bronze, ferro i vidre			
<b>Igual a</b> 291 298	<b>Cobert per</b> 287 293 310 311	<b>Datació</b> S.XIV-XV	<b>Criteri datació</b> Ceràmic	<b>Foto. Plan.</b> 066 067	
<b>Farceix</b> 290	<b>Farcit per</b>	<b>Interpretació</b> Enderroc o trinxera de fonamentació			
<b>Talla</b>	<b>Tallat per</b> 320	<b>Observacions</b> Farciment de la rasa del dipòsit UE319, format per còdols, ceràmica i restes del que seria un dipòsit anterior (UE326).			
<b>Es recolza</b>	<b>Se li recolza</b>	<b>Afecció</b> Si <input type="checkbox"/> No <input type="checkbox"/> <b>Tipus</b> % <input type="checkbox"/>			
<b>Es lliura</b>	<b>Se li lliura</b>				

<b>Definició UE</b> Estructura	<b>Textura</b>	<b>Composició</b>	<b>Sector</b> 2	<b>Zona</b> B	<b>UE</b> 317
<b>Relacions Físiques</b>	<b>Color</b>	<b>Geològica</b> Pedres			
		<b>Orgànica</b>			
		<b>Artificial</b> Argamassa			
<b>Igual a</b>	<b>Cobert per</b> 1	<b>Datació</b> S.XVIII	<b>Criteri datació</b> Estratigràfic	<b>Foto. Plan.</b>	
<b>Farceix</b> 318	<b>Farcit per</b>	<b>Interpretació</b> Mur			
<b>Talla</b>	<b>Tallat per</b> 458 464	<b>Observacions</b> Mur construït amb pedres irregulars unides amb morter de sorra atar onjada.			
<b>Es recolza</b> 264	<b>Se li recolza</b> 450 486	<b>Afecció</b> Si <input checked="" type="checkbox"/> No <input type="checkbox"/> <b>Tipus</b> Total % <input type="checkbox"/>			
<b>Es lliura</b>	<b>Se li lliura</b>				

<b>Definició UE</b> Retall/Interestrat	<b>Textura</b>	<b>Composició</b>	<b>Sector</b> 2	<b>Zona</b> B	<b>UE</b> 318
<b>Relacions Físiques</b>	<b>Color</b>	<b>Geològica</b>			
		<b>Orgànica</b>			
		<b>Artificial</b>			
<b>Igual a</b>	<b>Cobert per</b>	<b>Datació</b>	<b>Criteri datació</b>	<b>Foto. Plan.</b>	
<b>Farceix</b> 250	<b>Farcit per</b> 317	<b>Interpretació</b> Trinxera de fonamentació			
<b>Talla</b>	<b>Tallat per</b>	<b>Observacions</b>			
<b>Es recolza</b>	<b>Se li recolza</b>	<b>Afecció</b> Si <input type="checkbox"/> No <input type="checkbox"/> <b>Tipus</b> % <input type="checkbox"/>			
<b>Es lliura</b>	<b>Se li lliura</b>				

<b>Definició UE</b>	<b>Textura</b>	<b>Composició</b>	<b>Sector</b> <input type="text" value="2"/>	<b>Zona</b> <input type="text" value="B"/>	<b>UE</b> <input type="text" value="319"/>
<input type="text" value="Estructura"/>	<input type="text"/>	<b>Geològica</b>	<input type="text"/>		
<b>Relacions Físiques</b>	<b>Color</b>	<b>Orgànica</b>	<input type="text"/>		
<input type="text"/>	<input type="text"/>	<b>Artificial</b>	<input type="text" value="Blocs de pedres, argamassa i maons"/>		
<b>Igual a</b>	<b>Cobert per</b>	<b>Datació</b>	<input type="text" value="S.XIX-XX"/>	<b>Criteri datació</b>	<input type="text" value="Ceràmic"/>
<b>Cobreix</b>	<input type="text" value="1"/>	<b>Interpretació</b>	<input type="text" value="Dipòsit"/>		
<b>Farceix</b>	<b>Farcit per</b>	<b>Observacions</b>	<input type="text" value="Dipòsit construït amb blocs de pedra amb argamassa blanca i solera de maons. Es recolza directament sobre el dipòsit UE326"/>		
320	325				
<b>Talla</b>	<b>Tallat per</b>				
	458				
<b>Es recolza</b>	<b>Se li recolza</b>				
326	450				
<b>Es lliura</b>	<b>Se li lliura</b>	<b>Afecció</b>	<b>Si</b> <input checked="" type="checkbox"/>	<b>Tipus</b>	<input type="text" value="Parcial"/>
		<b>No</b> <input type="checkbox"/>		<b>%</b>	<input type="text"/>
					<b>Foto. Plan.</b>
					<input type="text" value="066"/>
					<input type="text" value="067"/>

<b>Definició UE</b>	<b>Textura</b>	<b>Composició</b>	<b>Sector</b> <input type="text" value="2"/>	<b>Zona</b> <input type="text" value="B"/>	<b>UE</b> <input type="text" value="320"/>
<input type="text" value="Retall/Interestrat"/>	<input type="text"/>	<b>Geològica</b>	<input type="text"/>		
<b>Relacions Físiques</b>	<b>Color</b>	<b>Orgànica</b>	<input type="text"/>		
<input type="text"/>	<input type="text"/>	<b>Artificial</b>	<input type="text"/>		
<b>Igual a</b>	<b>Cobert per</b>	<b>Datació</b>	<input type="text"/>	<b>Criteri datació</b>	<input type="text"/>
<b>Cobreix</b>	<input type="text"/>	<b>Interpretació</b>	<input type="text" value="Retall de dipòsit"/>		
<b>Farceix</b>	<b>Farcit per</b>	<b>Observacions</b>	<input type="text"/>		
	319				
<b>Talla</b>	<b>Tallat per</b>				
291 326 316 346					
<b>Es recolza</b>	<b>Se li recolza</b>	<b>Afecció</b>	<b>Si</b> <input type="checkbox"/>	<b>Tipus</b>	<input type="text"/>
<b>Es lliura</b>	<b>Se li lliura</b>	<b>No</b> <input type="checkbox"/>		<b>%</b>	<input type="text"/>
					<b>Foto. Plan.</b>
					<input type="text"/>
					<input type="text"/>

<b>Definició UE</b>	<b>Textura</b>	<b>Composició</b>	<b>Sector</b> <input type="text" value="2"/>	<b>Zona</b> <input type="text" value="B"/>	<b>UE</b> <input type="text" value="321"/>
<input type="text" value="Retall/Interestrat"/>	<input type="text"/>	<b>Geològica</b>	<input type="text"/>		
<b>Relacions Físiques</b>	<b>Color</b>	<b>Orgànica</b>	<input type="text"/>		
<input type="text"/>	<input type="text"/>	<b>Artificial</b>	<input type="text"/>		
<b>Igual a</b>	<b>Cobert per</b>	<b>Datació</b>	<input type="text"/>	<b>Criteri datació</b>	<input type="text"/>
<b>Cobreix</b>	<input type="text"/>	<b>Interpretació</b>	<input type="text" value="Indeterminat"/>		
<b>Farceix</b>	<b>Farcit per</b>	<b>Observacions</b>	<input type="text"/>		
	322				
<b>Talla</b>	<b>Tallat per</b>				
287 293 310 311					
<b>Es recolza</b>	<b>Se li recolza</b>	<b>Afecció</b>	<b>Si</b> <input type="checkbox"/>	<b>Tipus</b>	<input type="text"/>
<b>Es lliura</b>	<b>Se li lliura</b>	<b>No</b> <input type="checkbox"/>		<b>%</b>	<input type="text"/>
					<b>Foto. Plan.</b>
					<input type="text"/>
					<input type="text"/>

<b>Definició UE</b>	<b>Textura</b>	<b>Composició</b>	<b>Sector</b> <input type="text" value="2"/>	<b>Zona</b> <input type="text" value="B"/>	<b>UE</b> <input type="text" value="322"/>
<input type="text" value="Estrat"/>	<input type="text" value="Solta"/>	<b>Geològica</b>	<input type="text" value="Argila"/>		
<b>Relacions Físiques</b>	<b>Color</b>	<b>Orgànica</b>	<input type="text"/>		
	<input type="text" value="Marró Fosc"/>	<b>Artificial</b>	<input type="text"/>		
<b>Igual a</b>		<b>Datació</b>	<input type="text"/>	<b>Criteri datació</b>	<input type="text"/>
<b>Cobreix</b>	<b>Cobert per</b>	<b>Interpretació</b>	<input type="text" value="Farciment"/>		
	<input type="text" value="250 315"/>	<b>Observacions</b>	<input type="text" value="No ha sortit cap mena de material ceràmic."/>		
<b>Farceix</b>	<b>Farcit per</b>	<b>Afecció</b>	<b>Si</b> <input type="checkbox"/>	<b>Tipus</b>	<input type="text"/>
<input type="text" value="321"/>		<b>No</b> <input type="checkbox"/>	<input type="text"/>	%	<input type="text"/>
<b>Talla</b>	<b>Tallat per</b>				
<b>Es recolza</b>	<b>Se li recolza</b>				
<b>Es lliura</b>	<b>Se li lliura</b>				

<b>Definició UE</b>	<b>Textura</b>	<b>Composició</b>	<b>Sector</b> <input type="text" value="2"/>	<b>Zona</b> <input type="text" value="B"/>	<b>UE</b> <input type="text" value="323"/>
<input type="text" value="Retall/Interestrat"/>	<input type="text"/>	<b>Geològica</b>	<input type="text"/>		
<b>Relacions Físiques</b>	<b>Color</b>	<b>Orgànica</b>	<input type="text"/>		
	<input type="text"/>	<b>Artificial</b>	<input type="text"/>		
<b>Igual a</b>		<b>Datació</b>	<input type="text"/>	<b>Criteri datació</b>	<input type="text"/>
<b>Cobreix</b>	<b>Cobert per</b>	<b>Interpretació</b>	<input type="text" value="Indeterminat"/>		
	<input type="text" value="324"/>	<b>Observacions</b>	<input type="text"/>		
<b>Farceix</b>	<b>Farcit per</b>	<b>Afecció</b>	<b>Si</b> <input type="checkbox"/>	<b>Tipus</b>	<input type="text"/>
<input type="text" value="287 293 310 311"/>		<b>No</b> <input type="checkbox"/>	<input type="text"/>	%	<input type="text"/>
<b>Talla</b>	<b>Tallat per</b>				
<b>Es recolza</b>	<b>Se li recolza</b>				
<b>Es lliura</b>	<b>Se li lliura</b>				

<b>Definició UE</b>	<b>Textura</b>	<b>Composició</b>	<b>Sector</b> <input type="text" value="2"/>	<b>Zona</b> <input type="text" value="B"/>	<b>UE</b> <input type="text" value="324"/>
<input type="text" value="Estrat"/>	<input type="text" value="Solta"/>	<b>Geològica</b>	<input type="text" value="Argila"/>		
<b>Relacions Físiques</b>	<b>Color</b>	<b>Orgànica</b>	<input type="text"/>		
	<input type="text" value="Marró Fosc"/>	<b>Artificial</b>	<input type="text" value="Ceràmica"/>		
<b>Igual a</b>		<b>Datació</b>	<input type="text" value="Tardoromana"/>	<b>Criteri datació</b>	<input type="text" value="Ceràmic"/>
<b>Cobreix</b>	<b>Cobert per</b>	<b>Interpretació</b>	<input type="text" value="Farciment"/>		
	<input type="text" value="250 315"/>	<b>Observacions</b>	<input type="text"/>		
<b>Farceix</b>	<b>Farcit per</b>	<b>Afecció</b>	<b>Si</b> <input type="checkbox"/>	<b>Tipus</b>	<input type="text"/>
<input type="text" value="323"/>		<b>No</b> <input type="checkbox"/>	<input type="text"/>	%	<input type="text"/>
<b>Talla</b>	<b>Tallat per</b>				
<b>Es recolza</b>	<b>Se li recolza</b>				
<b>Es lliura</b>	<b>Se li lliura</b>				

<b>Definició UE</b>	<b>Textura</b>	<b>Composició</b>	<b>Sector</b> <input type="text" value="2"/>	<b>Zona</b> <input type="text" value="B"/>	<b>UE</b> <input type="text" value="325"/>
<input type="text" value="Estrat"/>	<input type="text" value="Solta"/>	<b>Geològica</b>	<input type="text" value="Argiles i sorres"/>		
<b>Relacions Físiques</b>	<b>Color</b>	<b>Orgànica</b>	<input type="text"/>		
	<input type="text" value="Marró Clar"/>	<b>Artificial</b>	<input type="text" value="Runa"/>		
<b>Igual a</b>		<b>Datació</b>	<input type="text" value="S.XVIII"/>	<b>Criteri datació</b>	<input type="text" value="Ceràmic"/>
<b>Cobreix</b>	<b>Cobert per</b>	<b>Interpretació</b>	<input type="text" value="Farciment"/>		
	<input type="text" value="1"/>	<b>Observacions</b>	<input type="text"/>		
<b>Farceix</b>	<b>Farcit per</b>				
<input type="text" value="319"/>					
<b>Talla</b>	<b>Tallat per</b>				
<b>Es recolza</b>	<b>Se li recolza</b>				
<b>Es lliura</b>	<b>Se li lliura</b>	<b>Afecció</b>	<b>Si</b> <input type="checkbox"/>	<b>Tipus</b>	<input type="text"/>
		<b>No</b> <input type="checkbox"/>	<input type="text"/>	<b>%</b>	<input type="text"/>

<b>Definició UE</b>	<b>Textura</b>	<b>Composició</b>	<b>Sector</b> <input type="text" value="2"/>	<b>Zona</b> <input type="text" value="B"/>	<b>UE</b> <input type="text" value="326"/>
<input type="text" value="Estructura"/>	<input type="text"/>	<b>Geològica</b>	<input type="text"/>		
<b>Relacions Físiques</b>	<b>Color</b>	<b>Orgànica</b>	<input type="text"/>		
	<input type="text"/>	<b>Artificial</b>	<input type="text" value="Blocs de pedres i argamassa"/>		
<b>Igual a</b>		<b>Datació</b>	<input type="text" value="S.XVIII"/>	<b>Criteri datació</b>	<input type="text" value="Estratigràfic"/>
<b>Cobreix</b>	<b>Cobert per</b>	<b>Interpretació</b>	<input type="text" value="Dipòsit"/>		
	<input type="text" value="1"/>	<b>Observacions</b>	<input type="text" value="Dipòsit construït amb argamassa de color ataronjat que queda afectat per la construcció d'un dipòsit més modern just a sobre seu (UE319)"/>		
<b>Farceix</b>	<b>Farcit per</b>				
<input type="text" value="290"/>	<input type="text" value="346"/>				
<b>Talla</b>	<b>Tallat per</b>				
	<input type="text" value="320"/>				
<b>Es recolza</b>	<b>Se li recolza</b>	<b>Afecció</b>	<b>Si</b> <input checked="" type="checkbox"/>	<b>Tipus</b>	<input type="text" value="Parcial"/>
		<b>No</b> <input type="checkbox"/>	<input type="text"/>	<b>%</b>	<input type="text"/>

<b>Definició UE</b>	<b>Textura</b>	<b>Composició</b>	<b>Sector</b> <input type="text" value="2"/>	<b>Zona</b> <input type="text" value="B"/>	<b>UE</b> <input type="text" value="327"/>
<input type="text" value="Estructura"/>	<input type="text"/>	<b>Geològica</b>	<input type="text"/>		
<b>Relacions Físiques</b>	<b>Color</b>	<b>Orgànica</b>	<input type="text"/>		
	<input type="text"/>	<b>Artificial</b>	<input type="text" value="Blocs de pedra, maons i argamassa"/>		
<b>Igual a</b>		<b>Datació</b>	<input type="text" value="S.XVIII"/>	<b>Criteri datació</b>	<input type="text" value="Ceràmic"/>
<input type="text" value="276 398 399"/>	<b>Cobert per</b>	<b>Interpretació</b>	<input type="text" value="Mur"/>		
<b>Cobreix</b>	<input type="text" value="1"/>	<b>Observacions</b>	<input type="text" value="Mur construït amb pedres tallades i maons unides amb argamassa ataronjada. Formaria part de la paret d'un dipòsit que reaprofitaria un altre: UE276, UE327, UE398, UE399."/>		
<b>Farceix</b>	<b>Farcit per</b>				
<input type="text" value="328"/>	<input type="text" value="283"/>				
<b>Talla</b>	<b>Tallat per</b>				
<b>Es recolza</b>	<b>Se li recolza</b>	<b>Afecció</b>	<b>Si</b> <input checked="" type="checkbox"/>	<b>Tipus</b>	<input type="text" value="Total"/>
<input type="text" value="274 278"/>	<input type="text" value="398 399"/>	<b>No</b> <input type="checkbox"/>	<input type="text"/>	<b>%</b>	<input type="text"/>

<b>Definició UE</b>	<b>Textura</b>	<b>Composició</b>	<b>Sector</b> <input type="text" value="2"/>	<b>Zona</b> <input type="text" value="B"/>	<b>UE</b> <input type="text" value="328"/>
<input type="text" value="Retall/Interestrat"/>	<input type="text"/>	<b>Geològica</b>	<input type="text"/>		
<b>Relacions Físiques</b>	<b>Color</b>	<b>Orgànica</b>	<input type="text"/>		
	<input type="text"/>	<b>Artificial</b>	<input type="text"/>		
<b>Igual a</b>		<b>Datació</b>	<input type="text"/>	<b>Criteri datació</b>	<input type="text"/>
<b>Cobreix</b>	<b>Cobert per</b>	<b>Interpretació</b>	<input type="text" value="Trinxera de fonamentació"/>		
		<b>Observacions</b>	<input type="text"/>		
<b>Farceix</b>	<b>Farcit per</b>	<b>Afecció</b>	<b>Si</b> <input type="checkbox"/>	<b>Tipus</b>	<input type="text"/>
			<b>No</b> <input type="checkbox"/>	<input type="text"/>	<input type="text"/>
<b>Talla</b>	<b>Tallat per</b>			<input type="text"/>	<input type="text"/>
287				<input type="text"/>	<input type="text"/>
<b>Es recolza</b>	<b>Se li recolza</b>			<input type="text"/>	<input type="text"/>
				<input type="text"/>	<input type="text"/>
<b>Es lliura</b>	<b>Se li lliura</b>			<input type="text"/>	<input type="text"/>
				<input type="text"/>	<input type="text"/>

<b>Definició UE</b>	<b>Textura</b>	<b>Composició</b>	<b>Sector</b> <input type="text" value="2"/>	<b>Zona</b> <input type="text" value="B"/>	<b>UE</b> <input type="text" value="329"/>
<input type="text" value="Estructura"/>	<input type="text"/>	<b>Geològica</b>	<input type="text"/>		
<b>Relacions Físiques</b>	<b>Color</b>	<b>Orgànica</b>	<input type="text"/>		
	<input type="text"/>	<b>Artificial</b>	<input type="text" value="Blocs de pedra i argamassa"/>		
<b>Igual a</b>		<b>Datació</b>	<input type="text" value="S.XV"/>	<b>Criteri datació</b>	<input type="text" value="Ceràmic"/>
<b>Cobreix</b>	<b>Cobert per</b>	<b>Interpretació</b>	<input type="text" value="Indeterminat"/>		
		<b>Observacions</b>	<input type="text" value="Desconeixem la seva funció ja que l'estructura estava arrassada, només es conservava un parell de blocs que eren reutilitzats per la clavagueria (UE258). De la resta només varem poder documentar la impronta d'argamassa."/>		
<b>Farceix</b>	<b>Farcit per</b>	<b>Afecció</b>	<b>Si</b> <input checked="" type="checkbox"/>	<b>Tipus</b>	<input type="text"/>
330			<b>No</b> <input type="checkbox"/>	<input type="text"/>	<input type="text"/>
<b>Talla</b>	<b>Tallat per</b>			<input type="text"/>	<input type="text"/>
250 308 332				<input type="text"/>	<input type="text"/>
<b>Es recolza</b>	<b>Se li recolza</b>			<input type="text"/>	<input type="text"/>
				<input type="text"/>	<input type="text"/>
<b>Es lliura</b>	<b>Se li lliura</b>			<input type="text"/>	<input type="text"/>
				<input type="text"/>	<input type="text"/>

<b>Definició UE</b>	<b>Textura</b>	<b>Composició</b>	<b>Sector</b> <input type="text" value="2"/>	<b>Zona</b> <input type="text" value="B"/>	<b>UE</b> <input type="text" value="330"/>
<input type="text" value="Retall/Interestrat"/>	<input type="text"/>	<b>Geològica</b>	<input type="text"/>		
<b>Relacions Físiques</b>	<b>Color</b>	<b>Orgànica</b>	<input type="text"/>		
	<input type="text"/>	<b>Artificial</b>	<input type="text"/>		
<b>Igual a</b>		<b>Datació</b>	<input type="text"/>	<b>Criteri datació</b>	<input type="text"/>
256		<b>Interpretació</b>	<input type="text" value="Trinxera de fonamentació"/>		
<b>Cobreix</b>	<b>Cobert per</b>	<b>Observacions</b>	<input type="text"/>		
		<b>Afecció</b>	<b>Si</b> <input type="checkbox"/>	<b>Tipus</b>	<input type="text"/>
<b>Farceix</b>	<b>Farcit per</b>		<b>No</b> <input type="checkbox"/>	<input type="text"/>	<input type="text"/>
				<input type="text"/>	<input type="text"/>
<b>Talla</b>	<b>Tallat per</b>			<input type="text"/>	<input type="text"/>
308 332				<input type="text"/>	<input type="text"/>
<b>Es recolza</b>	<b>Se li recolza</b>			<input type="text"/>	<input type="text"/>
				<input type="text"/>	<input type="text"/>
<b>Es lliura</b>	<b>Se li lliura</b>			<input type="text"/>	<input type="text"/>
				<input type="text"/>	<input type="text"/>



<b>Definició UE</b>	<b>Textura</b>	<b>Composició</b>	<b>Sector</b> <input type="text" value="2"/>	<b>Zona</b> <input type="text" value="B"/>	<b>UE</b> <input type="text" value="331"/>
<input type="text" value="Estrat"/>	<input type="text"/>	<b>Geològica</b>	<input type="text" value="Argila"/>		
<b>Relacions Físiques</b>	<b>Color</b>	<b>Orgànica</b>	<input type="text"/>		
	<input type="text"/>	<b>Artificial</b>	<input type="text" value="Restes d'argamassa"/>		
<b>Igual a</b> <input type="text" value="257"/>	<b>Cobert per</b>	<b>Datació</b>	<input type="text" value="S.XVI"/>	<b>Criteri datació</b>	<input type="text" value="Ceràmic"/>
<b>Cobreix</b>	<input type="text" value="335"/>	<b>Interpretació</b>	<input type="text" value="Farciment"/>		
<b>Farceix</b>	<b>Farcit per</b>	<b>Observacions</b>	<input type="text"/>		
<input type="text" value="256 330"/>					
<b>Talla</b>	<b>Tallat per</b>	<b>Afecció</b>	<b>Si</b> <input type="checkbox"/>	<b>Tipus</b>	<input type="text"/>
<b>Es recolza</b>	<b>Se li recolza</b>	<b>No</b> <input type="checkbox"/>	<input type="text"/>	%	<input type="text"/>
<b>Es lliura</b>	<b>Se li lliura</b>				

<b>Definició UE</b>	<b>Textura</b>	<b>Composició</b>	<b>Sector</b> <input type="text" value="2"/>	<b>Zona</b> <input type="text" value="B"/>	<b>UE</b> <input type="text" value="332"/>
<input type="text" value="Estrat"/>	<input type="text" value="Compacta"/>	<b>Geològica</b>	<input type="text" value="Argiles amb carbonats"/>		
<b>Relacions Físiques</b>	<b>Color</b>	<b>Orgànica</b>	<input type="text" value="Carbons"/>		
	<input type="text" value="Vermellós"/>	<b>Artificial</b>	<input type="text" value="Ceràmica"/>		
<b>Igual a</b>	<b>Cobert per</b>	<b>Datació</b>	<input type="text" value="S.IX-XI"/>	<b>Criteri datació</b>	<input type="text" value="Ceràmic"/>
<input type="text" value="287 293 310 311"/>	<input type="text" value="250 335"/>	<b>Interpretació</b>	<input type="text" value="Colmatació"/>		
<b>Farceix</b>	<b>Farcit per</b>	<b>Observacions</b>	<input type="text"/>		
<b>Talla</b>	<b>Tallat per</b>				
	<input type="text" value="256 330"/>				
<b>Es recolza</b>	<b>Se li recolza</b>	<b>Afecció</b>	<b>Si</b> <input type="checkbox"/>	<b>Tipus</b>	<input type="text"/>
<b>Es lliura</b>	<b>Se li lliura</b>	<b>No</b> <input type="checkbox"/>	<input type="text"/>	%	<input type="text"/>

<b>Definició UE</b>	<b>Textura</b>	<b>Composició</b>	<b>Sector</b> <input type="text" value="2"/>	<b>Zona</b> <input type="text" value="B"/>	<b>UE</b> <input type="text" value="333"/>
<input type="text" value="Retall/Interestrat"/>	<input type="text"/>	<b>Geològica</b>	<input type="text"/>		
<b>Relacions Físiques</b>	<b>Color</b>	<b>Orgànica</b>	<input type="text"/>		
	<input type="text"/>	<b>Artificial</b>	<input type="text"/>		
<b>Igual a</b>	<b>Cobert per</b>	<b>Datació</b>	<input type="text"/>	<b>Criteri datació</b>	<input type="text"/>
<b>Cobreix</b>	<input type="text" value="334"/>	<b>Interpretació</b>	<input type="text" value="Indeterminat"/>		
<b>Farceix</b>	<b>Farcit per</b>	<b>Observacions</b>	<input type="text" value="No s'ha pogut excavar en la seva totalitat ja que quedava dins el tall."/>		
<b>Talla</b>	<b>Tallat per</b>				
<input type="text" value="287"/>					
<b>Es recolza</b>	<b>Se li recolza</b>	<b>Afecció</b>	<b>Si</b> <input type="checkbox"/>	<b>Tipus</b>	<input type="text"/>
<b>Es lliura</b>	<b>Se li lliura</b>	<b>No</b> <input type="checkbox"/>	<input type="text"/>	%	<input type="text"/>

<b>Definició UE</b>	<b>Textura</b>	<b>Composició</b>	<b>Sector</b> <input type="text" value="2"/>	<b>Zona</b> <input type="text" value="B"/>	<b>UE</b> <input type="text" value="334"/>
<input type="text" value="Estrat"/>	<input type="text" value="Solta"/>	<b>Geològica</b>	<input type="text" value="Sorres"/>		
<b>Relacions Físiques</b>	<b>Color</b>	<b>Orgànica</b>	<input type="text" value="Ossos fauna"/>		
	<input type="text" value="Gris"/>	<b>Artificial</b>	<input type="text" value="Ceràmica"/>		
<b>Igual a</b>		<b>Datació</b>	<input type="text" value="S.XVIII"/>	<b>Criteri datació</b>	<input type="text" value="Ceràmic"/>
<b>Cobreix</b>	<b>Cobert per</b>	<b>Interpretació</b>	<input type="text" value="Farciment"/>		
	<input type="text" value="1"/>	<b>Observacions</b>	<input type="text" value="No s'ha pogut excavar en la seva totalitat ja que quedava dins el tall."/>		
<b>Farceix</b>	<b>Farcit per</b>	<b>Afecció</b>	<b>Si</b> <input type="checkbox"/>	<b>Tipus</b>	<input type="text"/>
333		<b>No</b> <input type="checkbox"/>	<input type="text"/>	<b>%</b>	<input type="text"/>
<b>Talla</b>	<b>Tallat per</b>				
	<input type="text" value="234"/>				
<b>Es recolza</b>	<b>Se li recolza</b>				
<b>Es lliura</b>	<b>Se li lliura</b>				

<b>Definició UE</b>	<b>Textura</b>	<b>Composició</b>	<b>Sector</b> <input type="text" value="2"/>	<b>Zona</b> <input type="text" value="B"/>	<b>UE</b> <input type="text" value="335"/>
<input type="text" value="Estrat"/>	<input type="text" value="Compacta"/>	<b>Geològica</b>	<input type="text" value="Argiles i llims"/>		
<b>Relacions Físiques</b>	<b>Color</b>	<b>Orgànica</b>	<input type="text" value="Carbons"/>		
	<input type="text" value="Marró Fosc"/>	<b>Artificial</b>	<input type="text" value="Ceràmica"/>		
<b>Igual a</b>		<b>Datació</b>	<input type="text" value="S.XV"/>	<b>Criteri datació</b>	<input type="text" value="Ceràmic"/>
<b>Cobreix</b>	<b>Cobert per</b>	<b>Interpretació</b>	<input type="text" value="Colmatació"/>		
287 293 308 310 311 329 332 5	<input type="text" value="250"/>	<b>Observacions</b>	<input type="text"/>		
<b>Farceix</b>	<b>Farcit per</b>	<b>Afecció</b>	<b>Si</b> <input type="checkbox"/>	<b>Tipus</b>	<input type="text"/>
		<b>No</b> <input type="checkbox"/>	<input type="text"/>	<b>%</b>	<input type="text"/>
<b>Talla</b>	<b>Tallat per</b>				
<b>Es recolza</b>	<b>Se li recolza</b>				
<b>Es lliura</b>	<b>Se li lliura</b>				

<b>Definició UE</b>	<b>Textura</b>	<b>Composició</b>	<b>Sector</b> <input type="text" value="2"/>	<b>Zona</b> <input type="text" value="B"/>	<b>UE</b> <input type="text" value="336"/>
<input type="text" value="Retall/Interestrat"/>	<input type="text"/>	<b>Geològica</b>	<input type="text"/>		
<b>Relacions Físiques</b>	<b>Color</b>	<b>Orgànica</b>	<input type="text"/>		
	<input type="text"/>	<b>Artificial</b>	<input type="text"/>		
<b>Igual a</b>		<b>Datació</b>	<input type="text"/>	<b>Criteri datació</b>	<input type="text"/>
<b>Cobreix</b>	<b>Cobert per</b>	<b>Interpretació</b>	<input type="text" value="Trinxera de fonamentació"/>		
		<b>Observacions</b>	<input type="text" value="Retall d'una estructura indeterminada, possible pilastra."/>		
<b>Farceix</b>	<b>Farcit per</b>	<b>Afecció</b>	<b>Si</b> <input type="checkbox"/>	<b>Tipus</b>	<input type="text"/>
	<input type="text" value="349"/>	<b>No</b> <input type="checkbox"/>	<input type="text"/>	<b>%</b>	<input type="text"/>
<b>Talla</b>	<b>Tallat per</b>				
287 314					
<b>Es recolza</b>	<b>Se li recolza</b>				
<b>Es lliura</b>	<b>Se li lliura</b>				

<b>Definició UE</b> Retall/Interstrat	<b>Textura</b> 	<b>Composició</b>	<b>Sector</b> 2	<b>Zona</b> B	<b>UE</b> 337
<b>Relacions Físiques</b>	<b>Color</b> 	<b>Geològica</b> 	<b>Foto. Plan.</b>		
<b>Igual a</b>		<b>Orgànica</b> 	<b>Datació</b> 	<b>Criteri datació</b> 	
<b>Cobreix</b>	<b>Cobert per</b>	<b>Artificial</b> 	<b>Interpretació</b> Indeterminat		
<b>Farceix</b>	<b>Farcit per</b> 338	<b>Observacions</b> Retall que podria ser el final d'una fossa tipus sitja però només tenim la part última molt malmesa, cosa que dificulta la seva identificació.			
<b>Talla</b> 287	<b>Tallat per</b>	<b>Afecció</b> Si <input type="checkbox"/> No <input type="checkbox"/> <b>Tipus</b> % <input type="checkbox"/>			
<b>Es recolza</b>	<b>Se li recolza</b>				
<b>Es lliura</b>	<b>Se li lliura</b>				

<b>Definició UE</b> Estrat	<b>Textura</b> Solta	<b>Composició</b>	<b>Sector</b> 2	<b>Zona</b> B	<b>UE</b> 338
<b>Relacions Físiques</b>	<b>Color</b> Gris Fosc	<b>Geològica</b> Argiles i sorres	<b>Foto. Plan.</b>		
<b>Igual a</b>		<b>Orgànica</b> Carbons	<b>Datació</b> Tardoromana	<b>Criteri datació</b> Ceràmic	
<b>Cobreix</b>	<b>Cobert per</b> 250	<b>Artificial</b> Ceràmica	<b>Interpretació</b> Farciment		
<b>Farceix</b>	<b>Farcit per</b>	<b>Observacions</b>			
<b>Talla</b> 337	<b>Tallat per</b>	<b>Afecció</b> Si <input type="checkbox"/> No <input type="checkbox"/> <b>Tipus</b> % <input type="checkbox"/>			
<b>Es recolza</b>	<b>Se li recolza</b>				
<b>Es lliura</b>	<b>Se li lliura</b>				

<b>Definició UE</b> Retall/Interstrat	<b>Textura</b> 	<b>Composició</b>	<b>Sector</b> 2	<b>Zona</b> B	<b>UE</b> 339
<b>Relacions Físiques</b>	<b>Color</b> 	<b>Geològica</b> 	<b>Foto. Plan.</b>		
<b>Igual a</b>		<b>Orgànica</b> 	<b>Datació</b> 	<b>Criteri datació</b> 	
<b>Cobreix</b>	<b>Cobert per</b>	<b>Artificial</b> 	<b>Interpretació</b> Retall de possible sitja		
<b>Farceix</b>	<b>Farcit per</b> 340	<b>Observacions</b> Fossa que podria tenir la funció de sitja, excavada parcialment ja que estava situada sota el mur UE264.			
<b>Talla</b> 287	<b>Tallat per</b>	<b>Afecció</b> Si <input type="checkbox"/> No <input type="checkbox"/> <b>Tipus</b> % <input type="checkbox"/>			
<b>Es recolza</b>	<b>Se li recolza</b>				
<b>Es lliura</b>	<b>Se li lliura</b>				

<b>Definició UE</b> Estrat	<b>Textura</b> Solta	<b>Composició</b>	<b>Sector</b> 2	<b>Zona</b> B	<b>UE</b> 340
<b>Relacions Físiques</b>	<b>Color</b> Gris Clar	<b>Geològica</b> Llims i argiles	<b>Foto. Plan.</b>		
<b>Igual a</b>	<b>Cobert per</b>	<b>Orgànica</b>	<b>Datació</b> S.XIV	<b>Criteri datació</b> Ceràmic	
<b>Cobreix</b>	<b>Cobert per</b>	<b>Artificial</b> Ceràmica	<b>Interpretació</b> Farciment		
<b>Farceix</b> 339	<b>Farcit per</b>	<b>Observacions</b> Farciment de la fossa que funcionaria com a sitja, queda rebaixada per la construcció del mur UE264			
<b>Talla</b>	<b>Tallat per</b> 265	<b>Afecció</b> Si <input type="checkbox"/> No <input type="checkbox"/> <b>Tipus</b> % <input type="checkbox"/>			
<b>Es recolza</b>	<b>Se li recolza</b>				
<b>Es lliura</b>	<b>Se li lliura</b>				

<b>Definició UE</b> Retall/Interestrat	<b>Textura</b>	<b>Composició</b>	<b>Sector</b> 2	<b>Zona</b> B	<b>UE</b> 341
<b>Relacions Físiques</b>	<b>Color</b>	<b>Geològica</b>	<b>Foto. Plan.</b>		
<b>Igual a</b>	<b>Cobert per</b>	<b>Orgànica</b>	<b>Datació</b>	<b>Criteri datació</b>	
<b>Cobreix</b>	<b>Cobert per</b>	<b>Artificial</b>	<b>Interpretació</b> Indeterminat		
<b>Farceix</b> 342	<b>Farcit per</b>	<b>Observacions</b> Retall informe			
<b>Talla</b> 314	<b>Tallat per</b>	<b>Afecció</b> Si <input type="checkbox"/> No <input type="checkbox"/> <b>Tipus</b> % <input type="checkbox"/>			
<b>Es recolza</b>	<b>Se li recolza</b>				
<b>Es lliura</b>	<b>Se li lliura</b>				

<b>Definició UE</b> Estrat	<b>Textura</b> Solta	<b>Composició</b>	<b>Sector</b> 2	<b>Zona</b> B	<b>UE</b> 342
<b>Relacions Físiques</b>	<b>Color</b> Gris Fosc	<b>Geològica</b> Argiles	<b>Foto. Plan.</b>		
<b>Igual a</b>	<b>Cobert per</b>	<b>Orgànica</b> Carbons i malacofauna	<b>Datació</b> Tardoromana	<b>Criteri datació</b> Ceràmic	
<b>Cobreix</b>	<b>Cobert per</b> 287	<b>Artificial</b> Ceràmica	<b>Interpretació</b> Farciment		
<b>Farceix</b> 341	<b>Farcit per</b>	<b>Observacions</b>			
<b>Talla</b>	<b>Tallat per</b>	<b>Afecció</b> Si <input type="checkbox"/> No <input type="checkbox"/> <b>Tipus</b> % <input type="checkbox"/>			
<b>Es recolza</b>	<b>Se li recolza</b>				
<b>Es lliura</b>	<b>Se li lliura</b>				

<b>Definició UE</b> Retall/Interstrat	<b>Textura</b> 	<b>Composició</b>	<b>Sector</b> 2	<b>Zona</b> B	<b>UE</b> 343
<b>Relacions Físiques</b>	<b>Color</b> 	<b>Geològica</b> 	<b>Foto. Plan.</b>		
<b>Igual a</b>		<b>Orgànica</b> 	<b>Datació</b>	<b>Criteri datació</b>	
<b>Cobreix</b>	<b>Cobert per</b>	<b>Artificial</b> 	<b>Interpretació</b> Indeterminat		
<b>Farceix</b>	<b>Farcit per</b> 344	<b>Observacions</b> 			
<b>Talla</b> 314	<b>Tallat per</b>	<b>Afecció</b> Si <input type="checkbox"/> No <input type="checkbox"/> <b>Tipus</b> % <input type="checkbox"/>			
<b>Es recolza</b>	<b>Se li recolza</b>				
<b>Es lliura</b>	<b>Se li lliura</b>				

<b>Definició UE</b> Estrat	<b>Textura</b> Solta	<b>Composició</b>	<b>Sector</b> 2	<b>Zona</b> B	<b>UE</b> 344
<b>Relacions Físiques</b>	<b>Color</b> Marró Fosc	<b>Geològica</b> Argiles	<b>Foto. Plan.</b>		
<b>Igual a</b>		<b>Orgànica</b> 	<b>Datació</b>	<b>Criteri datació</b>	
<b>Cobreix</b>	<b>Cobert per</b>	<b>Artificial</b> Ceràmica	Tardoromana	Ceràmic	
<b>Farceix</b>	<b>Farcit per</b>	<b>Interpretació</b> Farciment			
<b>Talla</b> 343	<b>Tallat per</b>	<b>Observacions</b> 			
<b>Es recolza</b>	<b>Se li recolza</b>	<b>Afecció</b> Si <input type="checkbox"/> No <input type="checkbox"/> <b>Tipus</b> % <input type="checkbox"/>			
<b>Es lliura</b>	<b>Se li lliura</b>				

<b>Definició UE</b> Estructura	<b>Textura</b> 	<b>Composició</b>	<b>Sector</b> 2	<b>Zona</b> B	<b>UE</b> 345
<b>Relacions Físiques</b>	<b>Color</b> 	<b>Geològica</b> 	<b>Foto. Plan.</b>		
<b>Igual a</b>		<b>Orgànica</b> 	<b>Datació</b>	<b>Criteri datació</b>	
<b>Cobreix</b>	<b>Cobert per</b>	<b>Artificial</b> 	Tardoromana	Estratigràfic	
<b>Farceix</b>	<b>Farcit per</b>	<b>Interpretació</b> Tomba de tègules UF10			
<b>Talla</b> 374	<b>Tallat per</b>	<b>Observacions</b> Tomba de tègulae a doble vessant la qual està retallada.			
<b>Es recolza</b>	<b>Se li recolza</b>	<b>Afecció</b> Si <input type="checkbox"/> No <input type="checkbox"/> <b>Tipus</b> % <input type="checkbox"/>			
<b>Es lliura</b>	<b>Se li lliura</b>				

<b>Definició UE</b> Estrat	<b>Textura</b> Solta	<b>Composició</b>	<b>Sector</b> 2	<b>Zona</b> B	<b>UE</b> 346
<b>Relacions Físiques</b>	<b>Color</b> Verdós	<b>Geològica</b> Argiles	<b>Foto. Plan.</b>		
<b>Igual a</b>		<b>Orgànica</b> Màteria orgànica en descomposició	<b>Datació</b>	<b>Criteri datació</b>	
<b>Cobreix</b>	<b>Cobert per</b> 250	<b>Artificial</b> Ceràmica	<b>Interpretació</b> Farciment		
<b>Farceix</b> 326	<b>Farcit per</b>	<b>Observacions</b> És el farciment del dipòsit, està molt contaminat per les deposicions del dipòsit que té immediatament sobre seu UE319			
<b>Talla</b>	<b>Tallat per</b> 320	<b>Afecció</b> Si <input type="checkbox"/> No <input type="checkbox"/> <b>Tipus</b> % <input type="checkbox"/>			
<b>Es recolza</b>	<b>Se li recolza</b>				
<b>Es lliura</b>	<b>Se li lliura</b>				

<b>Definició UE</b> Retall/Interestrat	<b>Textura</b>	<b>Composició</b>	<b>Sector</b> 2	<b>Zona</b> B	<b>UE</b> 347
<b>Relacions Físiques</b>	<b>Color</b>	<b>Geològica</b>	<b>Foto. Plan.</b>		
<b>Igual a</b>		<b>Orgànica</b>	<b>Datació</b> Tardoromana	<b>Criteri datació</b> Ceràmic	
<b>Cobreix</b>	<b>Cobert per</b>	<b>Artificial</b>	<b>Interpretació</b> Indeterminat		
<b>Farceix</b> 348	<b>Farcit per</b>	<b>Observacions</b> Retall indeterminat, prodria tenir d'una sitja però està molt arrassada cosa que impedeix veure la seva funció.			
<b>Talla</b>	<b>Tallat per</b> 314	<b>Afecció</b> Si <input type="checkbox"/> No <input type="checkbox"/> <b>Tipus</b> % <input type="checkbox"/>			
<b>Es recolza</b>	<b>Se li recolza</b>				
<b>Es lliura</b>	<b>Se li lliura</b>				

<b>Definició UE</b> Estrat	<b>Textura</b> Compacta	<b>Composició</b>	<b>Sector</b> 2	<b>Zona</b> B	<b>UE</b> 348
<b>Relacions Físiques</b>	<b>Color</b> Marró Fosc	<b>Geològica</b> Argila	<b>Foto. Plan.</b>		
<b>Igual a</b>		<b>Orgànica</b>	<b>Datació</b> Tardoromana	<b>Criteri datació</b> Ceràmic	
<b>Cobreix</b>	<b>Cobert per</b> 287	<b>Artificial</b> Ceràmica	<b>Interpretació</b> Farciment		
<b>Farceix</b>	<b>Farcit per</b> 347	<b>Observacions</b>			
<b>Talla</b>	<b>Tallat per</b>	<b>Afecció</b> Si <input type="checkbox"/> No <input type="checkbox"/> <b>Tipus</b> % <input type="checkbox"/>			
<b>Es recolza</b>	<b>Se li recolza</b>				
<b>Es lliura</b>	<b>Se li lliura</b>				

<b>Definició UE</b>	<b>Textura</b>	<b>Composició</b>	<b>Sector</b> <input type="text" value="2"/>	<b>Zona</b> <input type="text" value="B"/>	<b>UE</b> <input type="text" value="349"/>
<input type="text" value="Estructura"/>	<input type="text"/>	<b>Geològica</b>	<input type="text"/>		
<b>Relacions Físiques</b>	<b>Color</b>	<b>Orgànica</b>	<input type="text"/>		
<input type="text"/>	<input type="text"/>	<b>Artificial</b>	<input type="text"/>		
<b>Igual a</b>		<b>Datació</b>	<input type="text"/>	<b>Criteri datació</b>	<input type="text"/>
<b>Cobreix</b>	<b>Cobert per</b>	<b>Interpretació</b>	<input type="text" value="Indeterminat"/>		
	1	<b>Observacions</b>	<input type="text" value="Queda just al tall de la rasa, fet que ens impedeix veure la seva funció. Sembla una pilastra de fonamentació com la UE350"/>		
<b>Farceix</b>	<b>Farcit per</b>	<b>Afecció</b>	<b>Si</b> <input checked="" type="checkbox"/>	<b>Tipus</b>	<input type="text"/>
336		<b>No</b> <input type="checkbox"/>	<input type="text" value="Parcial"/>	<b>%</b>	<input type="text"/>
<b>Talla</b>	<b>Tallat per</b>	<input type="text" value="Foto. Plan."/>			
	220				
<b>Es recolza</b>	<b>Se li recolza</b>				
<b>Es lliura</b>	<b>Se li lliura</b>				

<b>Definició UE</b>	<b>Textura</b>	<b>Composició</b>	<b>Sector</b> <input type="text" value="2"/>	<b>Zona</b> <input type="text" value="B"/>	<b>UE</b> <input type="text" value="350"/>
<input type="text" value="Estructura"/>	<input type="text"/>	<b>Geològica</b>	<input type="text"/>		
<b>Relacions Físiques</b>	<b>Color</b>	<b>Orgànica</b>	<input type="text"/>		
<input type="text"/>	<input type="text"/>	<b>Artificial</b>	<input type="text" value="Blocs de pedra i argamassa"/>		
<b>Igual a</b>		<b>Datació</b>	<input type="text"/>	<b>Criteri datació</b>	<input type="text"/>
<b>Cobreix</b>	<b>Cobert per</b>	<b>Interpretació</b>	<input type="text" value="Pilar de fonamentació"/>		
	1	<b>Observacions</b>	<input type="text" value="Estructura adosada al mur UE204, seria un pilar de fonamentació fet amb blocs de pedres units amb argamassa ataronjada."/>		
<b>Farceix</b>	<b>Farcit per</b>	<b>Afecció</b>	<b>Si</b> <input checked="" type="checkbox"/>	<b>Tipus</b>	<input type="text"/>
351		<b>No</b> <input type="checkbox"/>	<input type="text" value="Total"/>	<b>%</b>	<input type="text"/>
<b>Talla</b>	<b>Tallat per</b>	<input type="text" value="Foto. Plan."/>			
	207				
<b>Es recolza</b>	<b>Se li recolza</b>				
	204				
<b>Es lliura</b>	<b>Se li lliura</b>				

<b>Definició UE</b>	<b>Textura</b>	<b>Composició</b>	<b>Sector</b> <input type="text" value="2"/>	<b>Zona</b> <input type="text" value="B"/>	<b>UE</b> <input type="text" value="351"/>
<input type="text" value="Retall/Interestrat"/>	<input type="text"/>	<b>Geològica</b>	<input type="text"/>		
<b>Relacions Físiques</b>	<b>Color</b>	<b>Orgànica</b>	<input type="text"/>		
<input type="text"/>	<input type="text"/>	<b>Artificial</b>	<input type="text"/>		
<b>Igual a</b>		<b>Datació</b>	<input type="text"/>	<b>Criteri datació</b>	<input type="text"/>
<b>Cobreix</b>	<b>Cobert per</b>	<b>Interpretació</b>	<input type="text" value="Trinxera de fonamentació"/>		
<b>Farceix</b>	<b>Farcit per</b>	<b>Observacions</b>	<input type="text"/>		
	350				
<b>Talla</b>	<b>Tallat per</b>	<b>Afecció</b>	<b>Si</b> <input type="checkbox"/>	<b>Tipus</b>	<input type="text"/>
250 287 314		<b>No</b> <input type="checkbox"/>	<input type="text"/>	<b>%</b>	<input type="text"/>
<b>Es recolza</b>	<b>Se li recolza</b>	<input type="text" value="Foto. Plan."/>			
<b>Es lliura</b>	<b>Se li lliura</b>				

<b>Definició UE</b>	<b>Textura</b>	<b>Composició</b>	<b>Sector</b> <input type="text" value="2"/>	<b>Zona</b> <input type="text" value="B"/>	<b>UE</b> <input type="text" value="352"/>
<input type="text" value="Estructura"/>	<input type="text"/>	<b>Geològica</b>	<input type="text" value="Pedres"/>		
<b>Relacions Físiques</b>	<b>Color</b>	<b>Orgànica</b>	<input type="text"/>		
	<input type="text"/>	<b>Artificial</b>	<input type="text" value="Argamassa"/>		
<b>Igual a</b>		<b>Datació</b>	<input type="text" value="S.XVIII"/>	<b>Criteri datació</b>	<input type="text" value="Estratigràfic"/>
<b>Cobreix</b>	<b>Cobert per</b>	<b>Interpretació</b>	<input type="text" value="Mur"/>		
	<input type="text" value="1"/>	<b>Observacions</b>	<input type="text" value="Mur construït amb pedres irregulars unides amb morter de sorra de gra gruixut color beige, que es recolza sobre el mur UE252. Segona fase constructiva."/>		
<b>Farceix</b>	<b>Farcit per</b>	<b>Afecció</b>	<b>Si</b> <input checked="" type="checkbox"/>	<b>Tipus</b>	<input type="text"/>
353		<b>No</b>	<input type="checkbox"/>	<b>Total</b>	<input type="text"/>
<b>Talla</b>	<b>Tallat per</b>			<b>%</b>	<input type="text"/>
<b>Es recolza</b>	<b>Se li recolza</b>				
239 252 258					
<b>Es lliura</b>	<b>Se li lliura</b>				

<b>Definició UE</b>	<b>Textura</b>	<b>Composició</b>	<b>Sector</b> <input type="text" value="2"/>	<b>Zona</b> <input type="text" value="B"/>	<b>UE</b> <input type="text" value="353"/>
<input type="text" value="Retall/Interestrat"/>	<input type="text"/>	<b>Geològica</b>	<input type="text"/>		
<b>Relacions Físiques</b>	<b>Color</b>	<b>Orgànica</b>	<input type="text"/>		
	<input type="text"/>	<b>Artificial</b>	<input type="text"/>		
<b>Igual a</b>		<b>Datació</b>	<input type="text"/>	<b>Criteri datació</b>	<input type="text"/>
<b>Cobreix</b>	<b>Cobert per</b>	<b>Interpretació</b>	<input type="text" value="Trinxera de fonamentació"/>		
	<input type="text" value="352"/>	<b>Observacions</b>	<input type="text"/>		
<b>Farceix</b>	<b>Farcit per</b>	<b>Afecció</b>	<b>Si</b> <input type="checkbox"/>	<b>Tipus</b>	<input type="text"/>
		<b>No</b>	<input type="checkbox"/>	<b>Total</b>	<input type="text"/>
<b>Talla</b>	<b>Tallat per</b>			<b>%</b>	<input type="text"/>
252					
<b>Es recolza</b>	<b>Se li recolza</b>				
<b>Es lliura</b>	<b>Se li lliura</b>				

<b>Definició UE</b>	<b>Textura</b>	<b>Composició</b>	<b>Sector</b> <input type="text" value="2"/>	<b>Zona</b> <input type="text" value="B"/>	<b>UE</b> <input type="text" value="354"/>
<input type="text" value="Retall/Interestrat"/>	<input type="text"/>	<b>Geològica</b>	<input type="text"/>		
<b>Relacions Físiques</b>	<b>Color</b>	<b>Orgànica</b>	<input type="text"/>		
	<input type="text"/>	<b>Artificial</b>	<input type="text"/>		
<b>Igual a</b>		<b>Datació</b>	<input type="text"/>	<b>Criteri datació</b>	<input type="text"/>
<b>Cobreix</b>	<b>Cobert per</b>	<b>Interpretació</b>	<input type="text" value="Retall de tomba UF14"/>		
	<input type="text" value="355 403"/>	<b>Observacions</b>	<input type="text" value="La fossa no es distingeix amb claredat ja que el sediment que la farceix i el terreny on està és el mateix, d'aquesta manera el retall és aproximatiu."/>		
<b>Farceix</b>	<b>Farcit per</b>	<b>Afecció</b>	<b>Si</b> <input type="checkbox"/>	<b>Tipus</b>	<input type="text"/>
		<b>No</b>	<input type="checkbox"/>	<b>Total</b>	<input type="text"/>
<b>Talla</b>	<b>Tallat per</b>			<b>%</b>	<input type="text"/>
314					
<b>Es recolza</b>	<b>Se li recolza</b>				
<b>Es lliura</b>	<b>Se li lliura</b>				



<b>Definició UE</b>	<b>Textura</b>	<b>Composició</b>	<b>Sector</b> <input type="text" value="2"/>	<b>Zona</b> <input type="text" value="B"/>	<b>UE</b> <input type="text" value="355"/>
<input type="text" value="Estructura"/>	<input type="text"/>	<b>Geològica</b>	<input type="text"/>		
<b>Relacions Físiques</b>	<b>Color</b>	<b>Orgànica</b>	<input type="text"/>		
<input type="text"/>	<input type="text"/>	<b>Artificial</b>	<input type="text"/>		
<b>Igual a</b>	<b>Cobert per</b>	<b>Datació</b>	<input type="text" value="Tardoromana"/>	<b>Criteri datació</b>	<input type="text" value="Ceràmic"/>
<b>Cobreix</b>	<input type="text" value="403"/>	<b>Interpretació</b>	<input type="text" value="Ànfora de la UF14"/>		
<b>Farceix</b>	<b>Farcit per</b>	<b>Observacions</b>	<input type="text" value="Ànfora reutilitzada com enterrament infantil"/>		
<input type="text" value="354"/>	<input type="text" value="397 404"/>	<b>Afecció</b>	<b>Si</b> <input type="checkbox"/>	<b>Tipus</b>	<input type="text"/>
<b>Talla</b>	<b>Tallat per</b>	<b>No</b> <input type="checkbox"/>	<input type="text"/>	%	<input type="text"/>
<b>Es recolza</b>	<b>Se li recolza</b>				
<b>Es lliura</b>	<b>Se li lliura</b>				
					<b>Foto. Plan.</b>
					<input type="text" value="084"/>
					<input type="text" value="094"/>
					<input type="text" value="095"/>
					<input type="text" value="096"/>
					<input type="text" value="110"/>
					<input type="text" value="112"/>

<b>Definició UE</b>	<b>Textura</b>	<b>Composició</b>	<b>Sector</b> <input type="text" value="2"/>	<b>Zona</b> <input type="text" value="B"/>	<b>UE</b> <input type="text" value="356"/>
<input type="text" value="Retall/Interestrat"/>	<input type="text"/>	<b>Geològica</b>	<input type="text"/>		
<b>Relacions Físiques</b>	<b>Color</b>	<b>Orgànica</b>	<input type="text"/>		
<input type="text"/>	<input type="text"/>	<b>Artificial</b>	<input type="text"/>		
<b>Igual a</b>	<b>Cobert per</b>	<b>Datació</b>	<input type="text"/>	<b>Criteri datació</b>	<input type="text"/>
<b>Cobreix</b>	<input type="text"/>	<b>Interpretació</b>	<input type="text" value="Retall de tomba UF4"/>		
<b>Farceix</b>	<b>Farcit per</b>	<b>Observacions</b>	<input type="text" value="La fossa no es distingeix amb claredat ja que el sediment que la farceix i el terreny on està és el mateix, d'aquesta manera el retall és apr oximat."/>		
<input type="text" value="357 358"/>	<input type="text"/>	<b>Afecció</b>	<b>Si</b> <input type="checkbox"/>	<b>Tipus</b>	<input type="text"/>
<b>Talla</b>	<b>Tallat per</b>	<b>No</b> <input type="checkbox"/>	<input type="text"/>	%	<input type="text"/>
<b>Es recolza</b>	<b>Se li recolza</b>				
<b>Es lliura</b>	<b>Se li lliura</b>				
					<b>Foto. Plan.</b>
					<input type="text" value="078"/>
					<input type="text" value="079"/>

<b>Definició UE</b>	<b>Textura</b>	<b>Composició</b>	<b>Sector</b> <input type="text" value="2"/>	<b>Zona</b> <input type="text" value="B"/>	<b>UE</b> <input type="text" value="357"/>
<input type="text" value="Estructura"/>	<input type="text"/>	<b>Geològica</b>	<input type="text"/>		
<b>Relacions Físiques</b>	<b>Color</b>	<b>Orgànica</b>	<input type="text"/>		
<input type="text"/>	<input type="text"/>	<b>Artificial</b>	<input type="text"/>		
<b>Igual a</b>	<b>Cobert per</b>	<b>Datació</b>	<input type="text" value="Tardoromana"/>	<b>Criteri datació</b>	<input type="text" value="Estratigràfic"/>
<b>Cobreix</b>	<input type="text" value="358"/>	<b>Interpretació</b>	<input type="text" value="Esquelet UF4"/>		
<b>Farceix</b>	<b>Farcit per</b>	<b>Observacions</b>	<input type="text"/>		
<input type="text" value="356"/>	<input type="text"/>	<b>Afecció</b>	<b>Si</b> <input type="checkbox"/>	<b>Tipus</b>	<input type="text"/>
<b>Talla</b>	<b>Tallat per</b>	<b>No</b> <input type="checkbox"/>	<input type="text"/>	%	<input type="text"/>
<b>Es recolza</b>	<b>Se li recolza</b>				
<b>Es lliura</b>	<b>Se li lliura</b>				
					<b>Foto. Plan.</b>
					<input type="text" value="078"/>
					<input type="text" value="079"/>

<b>Definició UE</b>	<b>Textura</b>	<b>Composició</b>	<b>Sector</b> <input type="text" value="2"/>	<b>Zona</b> <input type="text" value="B"/>	<b>UE</b> <input type="text" value="358"/>
<input type="text" value="Estrat"/>	<input type="text"/>	<b>Geològica</b>	<input type="text"/>		
<b>Relacions Físiques</b>	<b>Color</b>	<b>Orgànica</b>	<input type="text"/>		
<input type="text"/>	<input type="text"/>	<b>Artificial</b>	<input type="text"/>		
<b>Igual a</b>		<b>Datació</b>	<input type="text" value="Tardoromana"/>	<b>Criteri datació</b>	<input type="text" value="Ceràmic"/>
<b>Cobreix</b>	<b>Cobert per</b>	<b>Interpretació</b>	<input type="text" value="Farciment UF4"/>		
357	287	<b>Observacions</b>	<input type="text"/>		
<b>Farceix</b>	<b>Farcit per</b>	<b>Afecció</b>	<b>Si</b> <input type="checkbox"/>	<b>Tipus</b>	<input type="text"/>
356		<b>No</b> <input type="checkbox"/>	<input type="text"/>	%	<input type="text"/>
<b>Talla</b>	<b>Tallat per</b>	<input type="text"/>			
<b>Es recolza</b>	<b>Se li recolza</b>	<input type="text"/>			
<b>Es lliura</b>	<b>Se li lliura</b>	<input type="text"/>			

<b>Definició UE</b>	<b>Textura</b>	<b>Composició</b>	<b>Sector</b> <input type="text" value="2"/>	<b>Zona</b> <input type="text" value="B"/>	<b>UE</b> <input type="text" value="359"/>
<input type="text" value="Retall/Interestrat"/>	<input type="text"/>	<b>Geològica</b>	<input type="text"/>		
<b>Relacions Físiques</b>	<b>Color</b>	<b>Orgànica</b>	<input type="text"/>		
<input type="text"/>	<input type="text"/>	<b>Artificial</b>	<input type="text"/>		
<b>Igual a</b>		<b>Datació</b>	<input type="text"/>	<b>Criteri datació</b>	<input type="text"/>
<b>Cobreix</b>	<b>Cobert per</b>	<b>Interpretació</b>	<input type="text" value="Retall de tomba UF5"/>		
		<b>Observacions</b>	<input type="text" value="La fossa no es distingeix amb claredat ja que el sediment que la farceix i el terreny on està és el mateix, d'aquesta manera el retall és apr oximat."/>		
<b>Farceix</b>	<b>Farcit per</b>	<b>Afecció</b>	<b>Si</b> <input type="checkbox"/>	<b>Tipus</b>	<input type="text"/>
	360 361	<b>No</b> <input type="checkbox"/>	<input type="text"/>	%	<input type="text"/>
<b>Talla</b>	<b>Tallat per</b>	<input type="text"/>			
314		<input type="text"/>			
<b>Es recolza</b>	<b>Se li recolza</b>	<input type="text"/>			
<b>Es lliura</b>	<b>Se li lliura</b>	<input type="text"/>			

<b>Definició UE</b>	<b>Textura</b>	<b>Composició</b>	<b>Sector</b> <input type="text" value="2"/>	<b>Zona</b> <input type="text" value="B"/>	<b>UE</b> <input type="text" value="360"/>
<input type="text" value="Estructura"/>	<input type="text"/>	<b>Geològica</b>	<input type="text"/>		
<b>Relacions Físiques</b>	<b>Color</b>	<b>Orgànica</b>	<input type="text"/>		
<input type="text"/>	<input type="text"/>	<b>Artificial</b>	<input type="text"/>		
<b>Igual a</b>		<b>Datació</b>	<input type="text" value="Tardoromana"/>	<b>Criteri datació</b>	<input type="text" value="Estratigràfic"/>
<b>Cobreix</b>	<b>Cobert per</b>	<b>Interpretació</b>	<input type="text" value="Esquelet UF5"/>		
	361	<b>Observacions</b>	<input type="text"/>		
<b>Farceix</b>	<b>Farcit per</b>	<b>Afecció</b>	<b>Si</b> <input type="checkbox"/>	<b>Tipus</b>	<input type="text"/>
359		<b>No</b> <input type="checkbox"/>	<input type="text"/>	%	<input type="text"/>
<b>Talla</b>	<b>Tallat per</b>	<input type="text"/>			
	228	<input type="text"/>			
<b>Es recolza</b>	<b>Se li recolza</b>	<input type="text"/>			
<b>Es lliura</b>	<b>Se li lliura</b>	<input type="text"/>			

<b>Definició UE</b>	<b>Textura</b>	<b>Composició</b>	<b>Sector</b> <input type="text" value="2"/>	<b>Zona</b> <input type="text" value="B"/>	<b>UE</b> <input type="text" value="361"/>
<input type="text" value="Estrat"/>	<input type="text"/>	<b>Geològica</b>	<input type="text"/>		
<b>Relacions Físiques</b>	<b>Color</b>	<b>Orgànica</b>	<input type="text"/>		
<input type="text"/>	<input type="text"/>	<b>Artificial</b>	<input type="text"/>		
<b>Igual a</b>		<b>Datació</b>	<input type="text" value="Tardoromana"/>	<b>Criteri datació</b>	<input type="text" value="Ceràmic"/>
<b>Cobreix</b>	<b>Cobert per</b>	<b>Interpretació</b>	<input type="text" value="Farciment UF5"/>		
360	287	<b>Observacions</b>	<input type="text"/>		
<b>Farceix</b>	<b>Farcit per</b>	<b>Afecció</b>	<b>Si</b> <input type="checkbox"/>	<b>Tipus</b>	<input type="text"/>
359		<b>No</b> <input type="checkbox"/>	<input type="text"/>	%	<input type="text"/>
<b>Talla</b>	<b>Tallat per</b>	<input type="text"/>			
	228				
<b>Es recolza</b>	<b>Se li recolza</b>				
<b>Es lliura</b>	<b>Se li lliura</b>				

<b>Definició UE</b>	<b>Textura</b>	<b>Composició</b>	<b>Sector</b> <input type="text" value="2"/>	<b>Zona</b> <input type="text" value="B"/>	<b>UE</b> <input type="text" value="362"/>
<input type="text" value="Retall/Interestrat"/>	<input type="text"/>	<b>Geològica</b>	<input type="text"/>		
<b>Relacions Físiques</b>	<b>Color</b>	<b>Orgànica</b>	<input type="text"/>		
<input type="text"/>	<input type="text"/>	<b>Artificial</b>	<input type="text"/>		
<b>Igual a</b>		<b>Datació</b>	<input type="text"/>	<b>Criteri datació</b>	<input type="text"/>
<b>Cobreix</b>	<b>Cobert per</b>	<b>Interpretació</b>	<input type="text" value="Retall tomba UF6"/>		
		<b>Observacions</b>	<input type="text" value="La fossa només es distingeix amb claretat a la part de la capçalera, i a resta no massa ja que el sediment que la farceix i el terreny on està és el mateix, d'aquesta manera el retall és aproximat."/>		
<b>Farceix</b>	<b>Farcit per</b>	<b>Afecció</b>	<b>Si</b> <input type="checkbox"/>	<b>Tipus</b>	<input type="text"/>
	363 364	<b>No</b> <input type="checkbox"/>	<input type="text"/>	%	<input type="text"/>
<b>Talla</b>	<b>Tallat per</b>	<input type="text"/>			
314					
<b>Es recolza</b>	<b>Se li recolza</b>				
<b>Es lliura</b>	<b>Se li lliura</b>				

<b>Definició UE</b>	<b>Textura</b>	<b>Composició</b>	<b>Sector</b> <input type="text" value="2"/>	<b>Zona</b> <input type="text" value="B"/>	<b>UE</b> <input type="text" value="363"/>
<input type="text" value="Estructura"/>	<input type="text"/>	<b>Geològica</b>	<input type="text"/>		
<b>Relacions Físiques</b>	<b>Color</b>	<b>Orgànica</b>	<input type="text"/>		
<input type="text"/>	<input type="text"/>	<b>Artificial</b>	<input type="text"/>		
<b>Igual a</b>		<b>Datació</b>	<input type="text" value="Tardoromana"/>	<b>Criteri datació</b>	<input type="text" value="Estratigràfic"/>
<b>Cobreix</b>	<b>Cobert per</b>	<b>Interpretació</b>	<input type="text" value="Esquelet UF6"/>		
	364	<b>Observacions</b>	<input type="text"/>		
<b>Farceix</b>	<b>Farcit per</b>	<b>Afecció</b>	<b>Si</b> <input type="checkbox"/>	<b>Tipus</b>	<input type="text"/>
362		<b>No</b> <input type="checkbox"/>	<input type="text"/>	%	<input type="text"/>
<b>Talla</b>	<b>Tallat per</b>	<input type="text"/>			
	210				
<b>Es recolza</b>	<b>Se li recolza</b>				
<b>Es lliura</b>	<b>Se li lliura</b>				

<b>Definició UE</b> Estrat	<b>Textura</b> 	<b>Composició</b>	<b>Sector</b> 2	<b>Zona</b> B	<b>UE</b> 364
<b>Relacions Físiques</b>	<b>Color</b> 	<b>Geològica</b> 	<b>Foto. Plan.</b>		
<b>Igual a</b>		<b>Orgànica</b> 	<b>Datació</b> Tardoromana	<b>Criteri datació</b> Ceràmic	
<b>Cobreix</b> 363	<b>Cobert per</b> 287	<b>Artificial</b> 	<b>Interpretació</b> Farciment UF6		
<b>Farceix</b> 362	<b>Farcit per</b>	<b>Observacions</b> 			
<b>Talla</b>	<b>Tallat per</b> 210	<b>Afecció</b> Si <input type="checkbox"/> No <input type="checkbox"/> <b>Tipus</b> % <input type="checkbox"/>			
<b>Es recolza</b>	<b>Se li recolza</b>				
<b>Es lliura</b>	<b>Se li lliura</b>				

<b>Definició UE</b> Retall/Interestrat	<b>Textura</b> 	<b>Composició</b>	<b>Sector</b> 2	<b>Zona</b> B	<b>UE</b> 365
<b>Relacions Físiques</b>	<b>Color</b> 	<b>Geològica</b> 	<b>Foto. Plan.</b>		
<b>Igual a</b>		<b>Orgànica</b> 	<b>Datació</b>	<b>Criteri datació</b>	074
<b>Cobreix</b>	<b>Cobert per</b>	<b>Artificial</b> 	<b>Interpretació</b> Retall de fossa UF7		
<b>Farceix</b>	<b>Farcit per</b> 366 367	<b>Observacions</b> La fossa no es distingeix amb claredat ja que el sediment que la farceix i el terreny on està és el mateix, d'aquesta manera el retall és apr oximat.			
<b>Talla</b> 314	<b>Tallat per</b>	<b>Afecció</b> Si <input type="checkbox"/> No <input type="checkbox"/> <b>Tipus</b> % <input type="checkbox"/>			
<b>Es recolza</b>	<b>Se li recolza</b>				
<b>Es lliura</b>	<b>Se li lliura</b>				

<b>Definició UE</b> Estructura	<b>Textura</b> 	<b>Composició</b>	<b>Sector</b> 2	<b>Zona</b> B	<b>UE</b> 366
<b>Relacions Físiques</b>	<b>Color</b> 	<b>Geològica</b> 	<b>Foto. Plan.</b>		
<b>Igual a</b>		<b>Orgànica</b> 	<b>Datació</b> Tardoromana	<b>Criteri datació</b> Estratigràfic	074
<b>Cobreix</b>	<b>Cobert per</b> 367	<b>Artificial</b> 	<b>Interpretació</b> Esquelet UF7		
<b>Farceix</b> 365	<b>Farcit per</b>	<b>Observacions</b> 			
<b>Talla</b>	<b>Tallat per</b>	<b>Afecció</b> Si <input type="checkbox"/> No <input type="checkbox"/> <b>Tipus</b> % <input type="checkbox"/>			
<b>Es recolza</b>	<b>Se li recolza</b>				
<b>Es lliura</b>	<b>Se li lliura</b>				

<b>Definició UE</b>	<b>Textura</b>	<b>Composició</b>	<b>Sector</b> <input type="text" value="2"/>	<b>Zona</b> <input type="text" value="B"/>	<b>UE</b> <input type="text" value="367"/>
<input type="text" value="Estrat"/>	<input type="text"/>	<b>Geològica</b>	<input type="text"/>		
<b>Relacions Físiques</b>	<b>Color</b>	<b>Orgànica</b>	<input type="text"/>		
<input type="text"/>	<input type="text"/>	<b>Artificial</b>	<input type="text"/>		
<b>Igual a</b>		<b>Datació</b>	<input type="text" value="Tardoromana"/>	<b>Criteri datació</b>	<input type="text" value="Ceràmic"/>
<b>Cobreix</b>	<b>Cobert per</b>	<b>Interpretació</b>	<input type="text" value="Farciment UF7"/>		
366	287	<b>Observacions</b>	<input type="text"/>		
<b>Farceix</b>	<b>Farcit per</b>	<b>Afecció</b>	<b>Si</b> <input type="checkbox"/>	<b>Tipus</b>	<input type="text"/>
365		<b>No</b> <input type="checkbox"/>	<input type="text"/>	%	<input type="text"/>
<b>Talla</b>	<b>Tallat per</b>				
<b>Es recolza</b>	<b>Se li recolza</b>				
<b>Es lliura</b>	<b>Se li lliura</b>				

<b>Definició UE</b>	<b>Textura</b>	<b>Composició</b>	<b>Sector</b> <input type="text" value="2"/>	<b>Zona</b> <input type="text" value="B"/>	<b>UE</b> <input type="text" value="368"/>
<input type="text" value="Retall/Interestrat"/>	<input type="text"/>	<b>Geològica</b>	<input type="text"/>		
<b>Relacions Físiques</b>	<b>Color</b>	<b>Orgànica</b>	<input type="text"/>		
<input type="text"/>	<input type="text"/>	<b>Artificial</b>	<input type="text"/>		
<b>Igual a</b>		<b>Datació</b>	<input type="text"/>	<b>Criteri datació</b>	<input type="text"/>
<b>Cobreix</b>	<b>Cobert per</b>	<b>Interpretació</b>	<input type="text" value="Retall de tomba UF8"/>		
		<b>Observacions</b>	<input type="text" value="La fossa no es distingeix amb claredat ja que el sediment que la farceix i el terreny on està és el mateix, d'aquesta manera el retall és apr oximat."/>		
<b>Farceix</b>	<b>Farcit per</b>	<b>Afecció</b>	<b>Si</b> <input type="checkbox"/>	<b>Tipus</b>	<input type="text"/>
	369 370	<b>No</b> <input type="checkbox"/>	<input type="text"/>	%	<input type="text"/>
<b>Talla</b>	<b>Tallat per</b>				
287 314					
<b>Es recolza</b>	<b>Se li recolza</b>				
<b>Es lliura</b>	<b>Se li lliura</b>				

<b>Definició UE</b>	<b>Textura</b>	<b>Composició</b>	<b>Sector</b> <input type="text" value="2"/>	<b>Zona</b> <input type="text" value="B"/>	<b>UE</b> <input type="text" value="369"/>
<input type="text" value="Estructura"/>	<input type="text"/>	<b>Geològica</b>	<input type="text"/>		
<b>Relacions Físiques</b>	<b>Color</b>	<b>Orgànica</b>	<input type="text"/>		
<input type="text"/>	<input type="text"/>	<b>Artificial</b>	<input type="text"/>		
<b>Igual a</b>		<b>Datació</b>	<input type="text" value="Tardoromana"/>	<b>Criteri datació</b>	<input type="text" value="Estratigràfic"/>
<b>Cobreix</b>	<b>Cobert per</b>	<b>Interpretació</b>	<input type="text" value="Esquelet UF8"/>		
	370	<b>Observacions</b>	<input type="text"/>		
<b>Farceix</b>	<b>Farcit per</b>	<b>Afecció</b>	<b>Si</b> <input type="checkbox"/>	<b>Tipus</b>	<input type="text"/>
368		<b>No</b> <input type="checkbox"/>	<input type="text"/>	%	<input type="text"/>
<b>Talla</b>	<b>Tallat per</b>				
<b>Es recolza</b>	<b>Se li recolza</b>				
<b>Es lliura</b>	<b>Se li lliura</b>				

<b>Definició UE</b>	<b>Textura</b>	<b>Composició</b>	<b>Sector</b> <input type="text" value="2"/>	<b>Zona</b> <input type="text" value="B"/>	<b>UE</b> <input type="text" value="370"/>
<input type="text" value="Estrat"/>	<input type="text"/>	<b>Geològica</b>	<input type="text"/>		
<b>Relacions Físiques</b>	<b>Color</b>	<b>Orgànica</b>	<input type="text"/>		
<input type="text"/>	<input type="text"/>	<b>Artificial</b>	<input type="text"/>		
<b>Igual a</b>		<b>Datació</b>	<input type="text" value="Tardoromana"/>	<b>Criteri datació</b>	<input type="text" value="Ceràmic"/>
<b>Cobreix</b>	<b>Cobert per</b>	<b>Interpretació</b>	<input type="text" value="Farciment UF8"/>		
369	287	<b>Observacions</b>	<input type="text"/>		
<b>Farceix</b>	<b>Farcit per</b>	<b>Afecció</b>	<b>Si</b> <input type="checkbox"/>	<b>Tipus</b>	<input type="text"/>
368		<b>No</b> <input type="checkbox"/>	<input type="text"/>	%	<input type="text"/>
<b>Talla</b>	<b>Tallat per</b>				
<b>Es recolza</b>	<b>Se li recolza</b>				
<b>Es lliura</b>	<b>Se li lliura</b>				

<b>Definició UE</b>	<b>Textura</b>	<b>Composició</b>	<b>Sector</b> <input type="text" value="2"/>	<b>Zona</b> <input type="text" value="B"/>	<b>UE</b> <input type="text" value="371"/>
<input type="text" value="Retall/Interestrat"/>	<input type="text"/>	<b>Geològica</b>	<input type="text"/>		
<b>Relacions Físiques</b>	<b>Color</b>	<b>Orgànica</b>	<input type="text"/>		
<input type="text"/>	<input type="text"/>	<b>Artificial</b>	<input type="text"/>		
<b>Igual a</b>		<b>Datació</b>	<input type="text"/>	<b>Criteri datació</b>	<input type="text"/>
<b>Cobreix</b>	<b>Cobert per</b>	<b>Interpretació</b>	<input type="text" value="Retall de tomba UF9"/>		
		<b>Observacions</b>	<input type="text" value="El retall es distingeix perfectament"/>		
<b>Farceix</b>	<b>Farcit per</b>	<b>Afecció</b>	<b>Si</b> <input type="checkbox"/>	<b>Tipus</b>	<input type="text"/>
	372 373	<b>No</b> <input type="checkbox"/>	<input type="text"/>	%	<input type="text"/>
<b>Talla</b>	<b>Tallat per</b>				
287 314					
<b>Es recolza</b>	<b>Se li recolza</b>				
<b>Es lliura</b>	<b>Se li lliura</b>				

<b>Definició UE</b>	<b>Textura</b>	<b>Composició</b>	<b>Sector</b> <input type="text" value="2"/>	<b>Zona</b> <input type="text" value="B"/>	<b>UE</b> <input type="text" value="372"/>
<input type="text" value="Estructura"/>	<input type="text"/>	<b>Geològica</b>	<input type="text"/>		
<b>Relacions Físiques</b>	<b>Color</b>	<b>Orgànica</b>	<input type="text"/>		
<input type="text"/>	<input type="text"/>	<b>Artificial</b>	<input type="text"/>		
<b>Igual a</b>		<b>Datació</b>	<input type="text" value="Tardoromana"/>	<b>Criteri datació</b>	<input type="text" value="Estratigràfic"/>
<b>Cobreix</b>	<b>Cobert per</b>	<b>Interpretació</b>	<input type="text" value="Esquelet UF9"/>		
	373	<b>Observacions</b>	<input type="text"/>		
<b>Farceix</b>	<b>Farcit per</b>	<b>Afecció</b>	<b>Si</b> <input type="checkbox"/>	<b>Tipus</b>	<input type="text"/>
371		<b>No</b> <input type="checkbox"/>	<input type="text"/>	%	<input type="text"/>
<b>Talla</b>	<b>Tallat per</b>				
<b>Es recolza</b>	<b>Se li recolza</b>				
<b>Es lliura</b>	<b>Se li lliura</b>				

<b>Definició UE</b>	<b>Textura</b>	<b>Composició</b>	<b>Sector</b> <input type="text" value="2"/>	<b>Zona</b> <input type="text" value="B"/>	<b>UE</b> <input type="text" value="373"/>
<input type="text" value="Estrat"/>	<input type="text"/>	<b>Geològica</b>	<input type="text"/>		
<b>Relacions Físiques</b>	<b>Color</b>	<b>Orgànica</b>	<input type="text"/>		
	<input type="text"/>	<b>Artificial</b>	<input type="text"/>		
<b>Igual a</b>		<b>Datació</b>	<input type="text" value="Tardoromana"/>	<b>Criteri datació</b>	<input type="text" value="Ceràmic"/>
<b>Cobreix</b>	<b>Cobert per</b>	<b>Interpretació</b>	<input type="text" value="Farciment UF9"/>		
372	287	<b>Observacions</b>	<input type="text"/>		
<b>Farceix</b>	<b>Farcit per</b>				
371					
<b>Talla</b>	<b>Tallat per</b>				
<b>Es recolza</b>	<b>Se li recolza</b>				
<b>Es lliura</b>	<b>Se li lliura</b>	<b>Afecció</b>	<b>Si</b> <input type="checkbox"/>	<b>Tipus</b>	<input type="text"/>
		<b>No</b> <input type="checkbox"/>	<input type="text"/>	%	<input type="text"/>

<b>Definició UE</b>	<b>Textura</b>	<b>Composició</b>	<b>Sector</b> <input type="text" value="2"/>	<b>Zona</b> <input type="text" value="B"/>	<b>UE</b> <input type="text" value="374"/>
<input type="text" value="Retall/Interestrat"/>	<input type="text"/>	<b>Geològica</b>	<input type="text"/>		
<b>Relacions Físiques</b>	<b>Color</b>	<b>Orgànica</b>	<input type="text"/>		
	<input type="text"/>	<b>Artificial</b>	<input type="text"/>		
<b>Igual a</b>		<b>Datació</b>	<input type="text"/>	<b>Criteri datació</b>	<input type="text"/>
<b>Cobreix</b>	<b>Cobert per</b>	<b>Interpretació</b>	<input type="text" value="Retall de tomba UF10"/>		
		<b>Observacions</b>	<input type="text" value="La fossa no es distingeix amb claredat ja que el sediment que la farceix i el terreny on està és el mateix, d'aquesta manera el retall és apr oximat."/>		
<b>Farceix</b>	<b>Farcit per</b>				
	345 377				
<b>Talla</b>	<b>Tallat per</b>				
287 314					
<b>Es recolza</b>	<b>Se li recolza</b>	<b>Afecció</b>	<b>Si</b> <input type="checkbox"/>	<b>Tipus</b>	<input type="text"/>
		<b>No</b> <input type="checkbox"/>	<input type="text"/>	%	<input type="text"/>

<b>Definició UE</b>	<b>Textura</b>	<b>Composició</b>	<b>Sector</b> <input type="text" value="2"/>	<b>Zona</b> <input type="text" value="B"/>	<b>UE</b> <input type="text" value="375"/>
<input type="text" value="Estrat"/>	<input type="text"/>	<b>Geològica</b>	<input type="text"/>		
<b>Relacions Físiques</b>	<b>Color</b>	<b>Orgànica</b>	<input type="text"/>		
	<input type="text"/>	<b>Artificial</b>	<input type="text"/>		
<b>Igual a</b>		<b>Datació</b>	<input type="text" value="Tardoromana"/>	<b>Criteri datació</b>	<input type="text" value="Estratigràfic"/>
<b>Cobreix</b>	<b>Cobert per</b>	<b>Interpretació</b>	<input type="text" value="Farciment interior estructura UF10"/>		
376		<b>Observacions</b>	<input type="text"/>		
<b>Farceix</b>	<b>Farcit per</b>				
345					
<b>Talla</b>	<b>Tallat per</b>				
<b>Es recolza</b>	<b>Se li recolza</b>	<b>Afecció</b>	<b>Si</b> <input type="checkbox"/>	<b>Tipus</b>	<input type="text"/>
		<b>No</b> <input type="checkbox"/>	<input type="text"/>	%	<input type="text"/>

<b>Definició UE</b>	<b>Textura</b>	<b>Composició</b>	<b>Sector</b> <input type="text" value="2"/>	<b>Zona</b> <input type="text" value="B"/>	<b>UE</b> <input type="text" value="376"/>
<input type="text" value="Estructura"/>	<input type="text"/>	<b>Geològica</b>	<input type="text"/>		
<b>Relacions Físiques</b>	<b>Color</b>	<b>Orgànica</b>	<input type="text"/>		
<input type="text"/>	<input type="text"/>	<b>Artificial</b>	<input type="text"/>		
<b>Igual a</b>		<b>Datació</b>	<input type="text" value="Tardoromana"/>	<b>Criteri datació</b>	<input type="text" value="Estratigràfic"/>
<b>Cobreix</b>	<b>Cobert per</b>	<b>Interpretació</b>	<input type="text" value="Esquelet UF10"/>		
375	<input type="text"/>	<b>Observacions</b>	<input type="text"/>		
<b>Farceix</b>	<b>Farcit per</b>	<b>Afecció</b>	<b>Si</b> <input type="checkbox"/>	<b>Tipus</b>	<input type="text"/>
345	<input type="text"/>	<b>No</b> <input type="checkbox"/>	<input type="text"/>	%	<input type="text"/>
<b>Talla</b>	<b>Tallat per</b>	<input type="text"/>			
<input type="text"/>	<input type="text"/>	<input type="text"/>			
<b>Es recolza</b>	<b>Se li recolza</b>	<input type="text"/>			
<input type="text"/>	<input type="text"/>	<input type="text"/>			
<b>Es lliura</b>	<b>Se li lliura</b>	<input type="text"/>			
<input type="text"/>	<input type="text"/>	<input type="text"/>			
					<b>Foto. Plan.</b>
					<input type="text" value="104"/>

<b>Definició UE</b>	<b>Textura</b>	<b>Composició</b>	<b>Sector</b> <input type="text" value="2"/>	<b>Zona</b> <input type="text" value="B"/>	<b>UE</b> <input type="text" value="377"/>
<input type="text" value="Estrat"/>	<input type="text"/>	<b>Geològica</b>	<input type="text"/>		
<b>Relacions Físiques</b>	<b>Color</b>	<b>Orgànica</b>	<input type="text"/>		
<input type="text"/>	<input type="text"/>	<b>Artificial</b>	<input type="text"/>		
<b>Igual a</b>		<b>Datació</b>	<input type="text" value="Tardoromana"/>	<b>Criteri datació</b>	<input type="text" value="Ceràmic"/>
<b>Cobreix</b>	<b>Cobert per</b>	<b>Interpretació</b>	<input type="text" value="Farciment exterior de tomba UF10"/>		
345	<input type="text" value="287"/>	<b>Observacions</b>	<input type="text"/>		
<b>Farceix</b>	<b>Farcit per</b>	<b>Afecció</b>	<b>Si</b> <input type="checkbox"/>	<b>Tipus</b>	<input type="text"/>
374	<input type="text"/>	<b>No</b> <input type="checkbox"/>	<input type="text"/>	%	<input type="text"/>
<b>Talla</b>	<b>Tallat per</b>	<input type="text"/>			
<input type="text"/>	<input type="text"/>	<input type="text"/>			
<b>Es recolza</b>	<b>Se li recolza</b>	<input type="text"/>			
<input type="text"/>	<input type="text"/>	<input type="text"/>			
<b>Es lliura</b>	<b>Se li lliura</b>	<input type="text"/>			
<input type="text"/>	<input type="text"/>	<input type="text"/>			
					<b>Foto. Plan.</b>
					<input type="text"/>

<b>Definició UE</b>	<b>Textura</b>	<b>Composició</b>	<b>Sector</b> <input type="text" value="2"/>	<b>Zona</b> <input type="text" value="B"/>	<b>UE</b> <input type="text" value="378"/>
<input type="text" value="Retall/Interestrat"/>	<input type="text"/>	<b>Geològica</b>	<input type="text"/>		
<b>Relacions Físiques</b>	<b>Color</b>	<b>Orgànica</b>	<input type="text"/>		
<input type="text"/>	<input type="text"/>	<b>Artificial</b>	<input type="text"/>		
<b>Igual a</b>		<b>Datació</b>	<input type="text"/>	<b>Criteri datació</b>	<input type="text"/>
<b>Cobreix</b>	<b>Cobert per</b>	<b>Interpretació</b>	<input type="text" value="Retall de tomba UF11"/>		
	<input type="text"/>	<b>Observacions</b>	<input type="text" value="La fossa no es distingeix amb claredat ja que el sediment que la farceix i el terreny on està és el mateix, d'aquesta manera el retall és aproximat."/>		
<b>Farceix</b>	<b>Farcit per</b>	<b>Afecció</b>	<b>Si</b> <input type="checkbox"/>	<b>Tipus</b>	<input type="text"/>
	<input type="text" value="379 380"/>	<b>No</b> <input type="checkbox"/>	<input type="text"/>	%	<input type="text"/>
<b>Talla</b>	<b>Tallat per</b>	<input type="text"/>			
<input type="text" value="287 314"/>	<input type="text"/>	<input type="text"/>			
<b>Es recolza</b>	<b>Se li recolza</b>	<input type="text"/>			
<input type="text"/>	<input type="text"/>	<input type="text"/>			
<b>Es lliura</b>	<b>Se li lliura</b>	<input type="text"/>			
<input type="text"/>	<input type="text"/>	<input type="text"/>			
					<b>Foto. Plan.</b>
					<input type="text" value="070"/>
					<input type="text" value="077"/>
					<input type="text" value="102"/>



<b>Definició UE</b>	<b>Textura</b>	<b>Composició</b>	<b>Sector</b> <input type="text" value="2"/>	<b>Zona</b> <input type="text" value="B"/>	<b>UE</b> <input type="text" value="379"/>
<input type="text" value="Estructura"/>	<input type="text"/>	<b>Geològica</b>	<input type="text"/>		
<b>Relacions Físiques</b>	<b>Color</b>	<b>Orgànica</b>	<input type="text"/>		
<input type="text"/>	<input type="text"/>	<b>Artificial</b>	<input type="text"/>		
<b>Igual a</b>		<b>Datació</b>	<input type="text" value="Tardoromana"/>	<b>Criteri datació</b>	<input type="text" value="Estratigràfic"/>
<b>Cobreix</b>	<b>Cobert per</b>	<b>Interpretació</b>	<input type="text" value="Esquelet UF11"/>		
	<input type="text" value="380"/>	<b>Observacions</b>	<input type="text"/>		
<b>Farceix</b>	<b>Farcit per</b>	<b>Afecció</b>	<b>Si</b> <input type="checkbox"/>	<b>Tipus</b>	<input type="text"/>
<input type="text" value="378"/>	<input type="text"/>	<b>No</b> <input type="checkbox"/>	<input type="text"/>	<b>%</b>	<input type="text"/>
<b>Talla</b>	<b>Tallat per</b>	<b>Foto. Plan.</b>			
<input type="text"/>	<input type="text"/>	<input type="text" value="070"/>			
<b>Es recolza</b>	<b>Se li recolza</b>	<input type="text" value="077"/>			
<input type="text"/>	<input type="text"/>	<input type="text" value="102"/>			
<b>Es lliura</b>	<b>Se li lliura</b>	<input type="text"/>			

<b>Definició UE</b>	<b>Textura</b>	<b>Composició</b>	<b>Sector</b> <input type="text" value="2"/>	<b>Zona</b> <input type="text" value="B"/>	<b>UE</b> <input type="text" value="380"/>
<input type="text" value="Estrat"/>	<input type="text"/>	<b>Geològica</b>	<input type="text"/>		
<b>Relacions Físiques</b>	<b>Color</b>	<b>Orgànica</b>	<input type="text"/>		
<input type="text"/>	<input type="text"/>	<b>Artificial</b>	<input type="text"/>		
<b>Igual a</b>		<b>Datació</b>	<input type="text" value="Tardoromana"/>	<b>Criteri datació</b>	<input type="text" value="Ceràmic"/>
<b>Cobreix</b>	<b>Cobert per</b>	<b>Interpretació</b>	<input type="text" value="Farciment de tomba UF11"/>		
	<input type="text" value="287"/>	<b>Observacions</b>	<input type="text"/>		
<b>Farceix</b>	<b>Farcit per</b>	<b>Afecció</b>	<b>Si</b> <input type="checkbox"/>	<b>Tipus</b>	<input type="text"/>
<input type="text" value="378"/>	<input type="text"/>	<b>No</b> <input type="checkbox"/>	<input type="text"/>	<b>%</b>	<input type="text"/>
<b>Talla</b>	<b>Tallat per</b>	<b>Foto. Plan.</b>			
<input type="text"/>	<input type="text"/>	<input type="text"/>			
<b>Es recolza</b>	<b>Se li recolza</b>	<input type="text"/>			
<input type="text"/>	<input type="text"/>	<input type="text"/>			
<b>Es lliura</b>	<b>Se li lliura</b>	<input type="text"/>			

<b>Definició UE</b>	<b>Textura</b>	<b>Composició</b>	<b>Sector</b> <input type="text" value="2"/>	<b>Zona</b> <input type="text" value="B"/>	<b>UE</b> <input type="text" value="381"/>
<input type="text" value="Retall/Interestrat"/>	<input type="text"/>	<b>Geològica</b>	<input type="text"/>		
<b>Relacions Físiques</b>	<b>Color</b>	<b>Orgànica</b>	<input type="text"/>		
<input type="text"/>	<input type="text"/>	<b>Artificial</b>	<input type="text"/>		
<b>Igual a</b>		<b>Datació</b>	<input type="text"/>	<b>Criteri datació</b>	<input type="text"/>
<b>Cobreix</b>	<b>Cobert per</b>	<b>Interpretació</b>	<input type="text" value="Retall tomba UF12"/>		
	<input type="text" value="382 384"/>	<b>Observacions</b>	<input type="text" value="La fossa no es distingeix amb claredat ja que el sediment que la farceix i el terreny on està és el mateix, d'aquesta manera el retall és aproximat."/>		
<b>Farceix</b>	<b>Farcit per</b>	<b>Afecció</b>	<b>Si</b> <input type="checkbox"/>	<b>Tipus</b>	<input type="text"/>
<input type="text" value="287 314"/>	<input type="text"/>	<b>No</b> <input type="checkbox"/>	<input type="text"/>	<b>%</b>	<input type="text"/>
<b>Talla</b>	<b>Tallat per</b>	<b>Foto. Plan.</b>			
<input type="text"/>	<input type="text"/>	<input type="text"/>			
<b>Es recolza</b>	<b>Se li recolza</b>	<input type="text"/>			
<input type="text"/>	<input type="text"/>	<input type="text"/>			
<b>Es lliura</b>	<b>Se li lliura</b>	<input type="text"/>			

<b>Definició UE</b>	<b>Textura</b>	<b>Composició</b>	<b>Sector</b> <input type="text" value="2"/>	<b>Zona</b> <input type="text" value="B"/>	<b>UE</b> <input type="text" value="382"/>								
<input type="text" value="Estructura"/>	<input type="text"/>	<b>Geològica</b>	<input type="text"/>										
<b>Relacions Físiques</b>	<b>Color</b>	<b>Orgànica</b>	<input type="text"/>										
<input type="text"/>	<input type="text"/>	<b>Artificial</b>	<input type="text"/>										
<b>Igual a</b>		<b>Datació</b>	<input type="text" value="Tardoromana"/>	<b>Criteri datació</b>	<input type="text" value="Estratigràfic"/>								
<b>Cobreix</b>	<b>Cobert per</b>	<b>Interpretació</b>	<input type="text" value="Tomba de tegulae de doble vessant UF12"/>										
	<input type="text" value="384"/>	<b>Observacions</b>	<input type="text"/>										
<b>Farceix</b>	<b>Farcit per</b>	<b>Afecció</b>	<b>Si</b> <input type="checkbox"/>	<b>Tipus</b>	<input type="text"/>								
<input type="text" value="381"/>	<input type="text" value="383 405"/>	<b>No</b> <input type="checkbox"/>	<input type="text"/>	<b>%</b>	<input type="text"/>								
<b>Talla</b>	<b>Tallat per</b>												
<b>Es recolza</b>	<b>Se li recolza</b>												
<b>Es lliura</b>	<b>Se li lliura</b>												
<table border="1"> <tr> <td><b>Foto.</b></td> <td><b>Plan.</b></td> </tr> <tr> <td><input type="text" value="101"/></td> <td><input type="text"/></td> </tr> <tr> <td><input type="text" value="102"/></td> <td><input type="text"/></td> </tr> <tr> <td><input type="text" value="103"/></td> <td><input type="text"/></td> </tr> </table>						<b>Foto.</b>	<b>Plan.</b>	<input type="text" value="101"/>	<input type="text"/>	<input type="text" value="102"/>	<input type="text"/>	<input type="text" value="103"/>	<input type="text"/>
<b>Foto.</b>	<b>Plan.</b>												
<input type="text" value="101"/>	<input type="text"/>												
<input type="text" value="102"/>	<input type="text"/>												
<input type="text" value="103"/>	<input type="text"/>												

<b>Definició UE</b>	<b>Textura</b>	<b>Composició</b>	<b>Sector</b> <input type="text" value="2"/>	<b>Zona</b> <input type="text" value="B"/>	<b>UE</b> <input type="text" value="383"/>				
<input type="text" value="Estructura"/>	<input type="text"/>	<b>Geològica</b>	<input type="text"/>						
<b>Relacions Físiques</b>	<b>Color</b>	<b>Orgànica</b>	<input type="text"/>						
<input type="text"/>	<input type="text"/>	<b>Artificial</b>	<input type="text"/>						
<b>Igual a</b>		<b>Datació</b>	<input type="text" value="Tardoromana"/>	<b>Criteri datació</b>	<input type="text" value="Estratigràfic"/>				
<b>Cobreix</b>	<b>Cobert per</b>	<b>Interpretació</b>	<input type="text" value="Esquelet UF12"/>						
	<input type="text" value="405"/>	<b>Observacions</b>	<input type="text"/>						
<b>Farceix</b>	<b>Farcit per</b>	<b>Afecció</b>	<b>Si</b> <input type="checkbox"/>	<b>Tipus</b>	<input type="text"/>				
<input type="text" value="382"/>	<input type="text"/>	<b>No</b> <input type="checkbox"/>	<input type="text"/>	<b>%</b>	<input type="text"/>				
<b>Talla</b>	<b>Tallat per</b>								
<b>Es recolza</b>	<b>Se li recolza</b>								
<b>Es lliura</b>	<b>Se li lliura</b>								
<table border="1"> <tr> <td><b>Foto.</b></td> <td><b>Plan.</b></td> </tr> <tr> <td><input type="text" value="103"/></td> <td><input type="text"/></td> </tr> </table>						<b>Foto.</b>	<b>Plan.</b>	<input type="text" value="103"/>	<input type="text"/>
<b>Foto.</b>	<b>Plan.</b>								
<input type="text" value="103"/>	<input type="text"/>								

<b>Definició UE</b>	<b>Textura</b>	<b>Composició</b>	<b>Sector</b> <input type="text" value="2"/>	<b>Zona</b> <input type="text" value="B"/>	<b>UE</b> <input type="text" value="384"/>				
<input type="text" value="Estrat"/>	<input type="text"/>	<b>Geològica</b>	<input type="text"/>						
<b>Relacions Físiques</b>	<b>Color</b>	<b>Orgànica</b>	<input type="text"/>						
<input type="text"/>	<input type="text"/>	<b>Artificial</b>	<input type="text"/>						
<b>Igual a</b>		<b>Datació</b>	<input type="text" value="Tardoromana"/>	<b>Criteri datació</b>	<input type="text" value="Ceràmic"/>				
<b>Cobreix</b>	<b>Cobert per</b>	<b>Interpretació</b>	<input type="text" value="Farciment exterior de tomba UF12"/>						
	<input type="text" value="287"/>	<b>Observacions</b>	<input type="text"/>						
<b>Farceix</b>	<b>Farcit per</b>	<b>Afecció</b>	<b>Si</b> <input type="checkbox"/>	<b>Tipus</b>	<input type="text"/>				
<input type="text" value="381"/>	<input type="text" value="382"/>	<b>No</b> <input type="checkbox"/>	<input type="text"/>	<b>%</b>	<input type="text"/>				
<b>Talla</b>	<b>Tallat per</b>								
<b>Es recolza</b>	<b>Se li recolza</b>								
<b>Es lliura</b>	<b>Se li lliura</b>								
<table border="1"> <tr> <td><b>Foto.</b></td> <td><b>Plan.</b></td> </tr> <tr> <td><input type="text"/></td> <td><input type="text"/></td> </tr> </table>						<b>Foto.</b>	<b>Plan.</b>	<input type="text"/>	<input type="text"/>
<b>Foto.</b>	<b>Plan.</b>								
<input type="text"/>	<input type="text"/>								

<b>Definició UE</b>	<b>Textura</b>	<b>Composició</b>	<b>Sector</b> <input type="text" value="2"/>	<b>Zona</b> <input type="text" value="B"/>	<b>UE</b> <input type="text" value="385"/>
<input type="text" value="Retall/Interstrat"/>	<input type="text"/>	<b>Geològica</b>	<input type="text"/>		
<b>Relacions Físiques</b>	<b>Color</b>	<b>Orgànica</b>	<input type="text"/>		
<input type="text"/>	<input type="text"/>	<b>Artificial</b>	<input type="text"/>		
<b>Igual a</b>		<b>Datació</b>	<input type="text"/>	<b>Criteri datació</b>	<input type="text"/>
<b>Cobreix</b>	<b>Cobert per</b>	<b>Interpretació</b>	<input type="text" value="Retall de tomba UF13"/>		
		<b>Observacions</b>	<input type="text" value="La fossa no es distingeix amb claredat ja que el sediment que la farceix i el terreny on està és el mateix, d'aquesta manera el retall és aproximat."/>		
<b>Farceix</b>	<b>Farcit per</b>	<b>Afecció</b>	<b>Si</b> <input type="checkbox"/>	<b>Tipus</b>	<input type="text"/>
	<input type="text" value="386 387"/>	<b>No</b> <input type="checkbox"/>	<input type="text"/>	<b>%</b>	<input type="text"/>
<b>Talla</b>	<b>Tallat per</b>				
<input type="text" value="287 314"/>					
<b>Es recolza</b>	<b>Se li recolza</b>				
<b>Es lliura</b>	<b>Se li lliura</b>				

<b>Definició UE</b>	<b>Textura</b>	<b>Composició</b>	<b>Sector</b> <input type="text" value="2"/>	<b>Zona</b> <input type="text" value="B"/>	<b>UE</b> <input type="text" value="386"/>
<input type="text" value="Estructura"/>	<input type="text"/>	<b>Geològica</b>	<input type="text"/>		
<b>Relacions Físiques</b>	<b>Color</b>	<b>Orgànica</b>	<input type="text"/>		
<input type="text"/>	<input type="text"/>	<b>Artificial</b>	<input type="text"/>		
<b>Igual a</b>		<b>Datació</b>	<input type="text" value="Tardoromana"/>	<b>Criteri datació</b>	<input type="text" value="Estratigràfic"/>
<b>Cobreix</b>	<b>Cobert per</b>	<b>Interpretació</b>	<input type="text" value="Esquelet UF13"/>		
	<input type="text" value="387"/>	<b>Observacions</b>	<input type="text"/>		
<b>Farceix</b>	<b>Farcit per</b>	<b>Afecció</b>	<b>Si</b> <input type="checkbox"/>	<b>Tipus</b>	<input type="text"/>
<input type="text" value="385"/>		<b>No</b> <input type="checkbox"/>	<input type="text"/>	<b>%</b>	<input type="text"/>
<b>Talla</b>	<b>Tallat per</b>				
<b>Es recolza</b>	<b>Se li recolza</b>				
<b>Es lliura</b>	<b>Se li lliura</b>				

<b>Definició UE</b>	<b>Textura</b>	<b>Composició</b>	<b>Sector</b> <input type="text" value="2"/>	<b>Zona</b> <input type="text" value="B"/>	<b>UE</b> <input type="text" value="387"/>
<input type="text" value="Estrat"/>	<input type="text"/>	<b>Geològica</b>	<input type="text"/>		
<b>Relacions Físiques</b>	<b>Color</b>	<b>Orgànica</b>	<input type="text"/>		
<input type="text"/>	<input type="text"/>	<b>Artificial</b>	<input type="text"/>		
<b>Igual a</b>		<b>Datació</b>	<input type="text" value="Tardoromana"/>	<b>Criteri datació</b>	<input type="text" value="Ceràmic"/>
<b>Cobreix</b>	<b>Cobert per</b>	<b>Interpretació</b>	<input type="text" value="Farciment de tomba UF13"/>		
<input type="text" value="386"/>	<input type="text" value="287"/>	<b>Observacions</b>	<input type="text"/>		
<b>Farceix</b>	<b>Farcit per</b>	<b>Afecció</b>	<b>Si</b> <input type="checkbox"/>	<b>Tipus</b>	<input type="text"/>
<input type="text" value="385"/>		<b>No</b> <input type="checkbox"/>	<input type="text"/>	<b>%</b>	<input type="text"/>
<b>Talla</b>	<b>Tallat per</b>				
<b>Es recolza</b>	<b>Se li recolza</b>				
<b>Es lliura</b>	<b>Se li lliura</b>				

<b>Definició UE</b>	<b>Textura</b>	<b>Composició</b>	<b>Sector</b> <input type="text" value="2"/>	<b>Zona</b> <input type="text" value="B"/>	<b>UE</b> <input type="text" value="388"/>
<input type="text" value="Retall/Interstrat"/>	<input type="text"/>	<b>Geològica</b>	<input type="text"/>		
<b>Relacions Físiques</b>	<b>Color</b>	<b>Orgànica</b>	<input type="text"/>		
<input type="text"/>	<input type="text"/>	<b>Artificial</b>	<input type="text"/>		
<b>Igual a</b>		<b>Datació</b>	<input type="text"/>	<b>Criteri datació</b>	<input type="text"/>
<b>Cobreix</b>	<b>Cobert per</b>	<b>Interpretació</b>	<input type="text" value="Retall de tomba UF1"/>		
		<b>Observacions</b>	<input type="text" value="La fossa es distingeix amb claretat a la zona de la capçalera a la resta no, ja que el sediment que la farceix i el terreny on està és el mateix, d'aquesta manera el retall és aproximat."/>		
<b>Farceix</b>	<b>Farcit per</b>	<b>Afecció</b>	<b>Si</b> <input type="checkbox"/>	<b>Tipus</b>	<input type="text"/>
	<input type="text" value="389 390"/>	<b>No</b> <input type="checkbox"/>	<input type="text"/>	<b>%</b>	<input type="text"/>
<b>Talla</b>	<b>Tallat per</b>	<input type="text" value="088"/>			
<input type="text" value="314"/>		<input type="text"/>			
<b>Es recolza</b>	<b>Se li recolza</b>	<input type="text"/>			
<b>Es lliura</b>	<b>Se li lliura</b>	<input type="text"/>			

<b>Definició UE</b>	<b>Textura</b>	<b>Composició</b>	<b>Sector</b> <input type="text" value="2"/>	<b>Zona</b> <input type="text" value="B"/>	<b>UE</b> <input type="text" value="389"/>
<input type="text" value="Estructura"/>	<input type="text"/>	<b>Geològica</b>	<input type="text"/>		
<b>Relacions Físiques</b>	<b>Color</b>	<b>Orgànica</b>	<input type="text"/>		
<input type="text"/>	<input type="text"/>	<b>Artificial</b>	<input type="text"/>		
<b>Igual a</b>		<b>Datació</b>	<input type="text" value="Tardoromana"/>	<b>Criteri datació</b>	<input type="text" value="Estratigràfic"/>
<b>Cobreix</b>	<b>Cobert per</b>	<b>Interpretació</b>	<input type="text" value="Esquelet UF1"/>		
	<input type="text" value="390"/>	<b>Observacions</b>	<input type="text"/>		
<b>Farceix</b>	<b>Farcit per</b>	<b>Afecció</b>	<b>Si</b> <input type="checkbox"/>	<b>Tipus</b>	<input type="text"/>
	<input type="text" value="388"/>	<b>No</b> <input type="checkbox"/>	<input type="text"/>	<b>%</b>	<input type="text"/>
<b>Talla</b>	<b>Tallat per</b>	<input type="text" value="088"/>			
<input type="text"/>		<input type="text"/>			
<b>Es recolza</b>	<b>Se li recolza</b>	<input type="text"/>			
<b>Es lliura</b>	<b>Se li lliura</b>	<input type="text"/>			

<b>Definició UE</b>	<b>Textura</b>	<b>Composició</b>	<b>Sector</b> <input type="text" value="2"/>	<b>Zona</b> <input type="text" value="B"/>	<b>UE</b> <input type="text" value="390"/>
<input type="text" value="Estrat"/>	<input type="text"/>	<b>Geològica</b>	<input type="text"/>		
<b>Relacions Físiques</b>	<b>Color</b>	<b>Orgànica</b>	<input type="text"/>		
<input type="text"/>	<input type="text"/>	<b>Artificial</b>	<input type="text"/>		
<b>Igual a</b>		<b>Datació</b>	<input type="text" value="Tardoromana"/>	<b>Criteri datació</b>	<input type="text" value="Ceràmic"/>
<b>Cobreix</b>	<b>Cobert per</b>	<b>Interpretació</b>	<input type="text" value="Farciment de tomba UF1"/>		
	<input type="text" value="287"/>	<b>Observacions</b>	<input type="text"/>		
<b>Farceix</b>	<b>Farcit per</b>	<b>Afecció</b>	<b>Si</b> <input type="checkbox"/>	<b>Tipus</b>	<input type="text"/>
	<input type="text" value="388"/>	<b>No</b> <input type="checkbox"/>	<input type="text"/>	<b>%</b>	<input type="text"/>
<b>Talla</b>	<b>Tallat per</b>	<input type="text"/>			
<input type="text"/>		<input type="text"/>			
<b>Es recolza</b>	<b>Se li recolza</b>	<input type="text"/>			
<b>Es lliura</b>	<b>Se li lliura</b>	<input type="text"/>			

<b>Definició UE</b>	<b>Textura</b>	<b>Composició</b>	<b>Sector</b> <input type="text" value="2"/>	<b>Zona</b> <input type="text" value="B"/>	<b>UE</b> <input type="text" value="391"/>
<input type="text" value="Retall/Interstrat"/>	<input type="text"/>	<b>Geològica</b>	<input type="text"/>		
<b>Relacions Físiques</b>	<b>Color</b>	<b>Orgànica</b>	<input type="text"/>		
<input type="text"/>	<input type="text"/>	<b>Artificial</b>	<input type="text"/>		
<b>Igual a</b>		<b>Datació</b>	<input type="text"/>	<b>Criteri datació</b>	<input type="text"/>
<b>Cobreix</b>	<b>Cobert per</b>	<b>Interpretació</b>	<input type="text" value="Retall de tomba UF2"/>		
		<b>Observacions</b>	<input type="text" value="El retall es veu amb claredat"/>		
<b>Farceix</b>	<b>Farcit per</b>	<b>Afecció</b>	<b>Si</b> <input type="checkbox"/>	<b>Tipus</b>	<input type="text"/>
	<input type="text" value="392 393"/>	<b>No</b> <input type="checkbox"/>	<input type="text"/>	<b>%</b>	<input type="text"/>
<b>Talla</b>	<b>Tallat per</b>	<input type="text" value="087"/>			
<input type="text" value="314"/>		<input type="text"/>			
<b>Es recolza</b>	<b>Se li recolza</b>	<input type="text"/>			
<b>Es lliura</b>	<b>Se li lliura</b>	<input type="text"/>			

<b>Definició UE</b>	<b>Textura</b>	<b>Composició</b>	<b>Sector</b> <input type="text" value="2"/>	<b>Zona</b> <input type="text" value="B"/>	<b>UE</b> <input type="text" value="392"/>
<input type="text" value="Estructura"/>	<input type="text"/>	<b>Geològica</b>	<input type="text"/>		
<b>Relacions Físiques</b>	<b>Color</b>	<b>Orgànica</b>	<input type="text"/>		
<input type="text"/>	<input type="text"/>	<b>Artificial</b>	<input type="text"/>		
<b>Igual a</b>		<b>Datació</b>	<input type="text" value="Tardoromana"/>	<b>Criteri datació</b>	<input type="text" value="Estratigràfic"/>
<b>Cobreix</b>	<b>Cobert per</b>	<b>Interpretació</b>	<input type="text" value="Esquelet UF2"/>		
	<input type="text" value="393"/>	<b>Observacions</b>	<input type="text"/>		
<b>Farceix</b>	<b>Farcit per</b>	<b>Afecció</b>	<b>Si</b> <input type="checkbox"/>	<b>Tipus</b>	<input type="text"/>
	<input type="text" value="391"/>	<b>No</b> <input type="checkbox"/>	<input type="text"/>	<b>%</b>	<input type="text"/>
<b>Talla</b>	<b>Tallat per</b>	<input type="text" value="087"/>			
<input type="text" value="391"/>	<input type="text" value="220"/>	<input type="text"/>			
<b>Es recolza</b>	<b>Se li recolza</b>	<input type="text"/>			
<b>Es lliura</b>	<b>Se li lliura</b>	<input type="text"/>			

<b>Definició UE</b>	<b>Textura</b>	<b>Composició</b>	<b>Sector</b> <input type="text" value="2"/>	<b>Zona</b> <input type="text" value="B"/>	<b>UE</b> <input type="text" value="393"/>
<input type="text" value="Estrat"/>	<input type="text"/>	<b>Geològica</b>	<input type="text"/>		
<b>Relacions Físiques</b>	<b>Color</b>	<b>Orgànica</b>	<input type="text"/>		
<input type="text"/>	<input type="text"/>	<b>Artificial</b>	<input type="text"/>		
<b>Igual a</b>		<b>Datació</b>	<input type="text" value="Tardoromana"/>	<b>Criteri datació</b>	<input type="text" value="Ceràmic"/>
<b>Cobreix</b>	<b>Cobert per</b>	<b>Interpretació</b>	<input type="text" value="Farciment de tomba UF2"/>		
	<input type="text" value="287"/>	<b>Observacions</b>	<input type="text"/>		
<b>Farceix</b>	<b>Farcit per</b>	<b>Afecció</b>	<b>Si</b> <input type="checkbox"/>	<b>Tipus</b>	<input type="text"/>
	<input type="text" value="391"/>	<b>No</b> <input type="checkbox"/>	<input type="text"/>	<b>%</b>	<input type="text"/>
<b>Talla</b>	<b>Tallat per</b>	<input type="text" value="087"/>			
<input type="text" value="391"/>	<input type="text" value="220"/>	<input type="text"/>			
<b>Es recolza</b>	<b>Se li recolza</b>	<input type="text"/>			
<b>Es lliura</b>	<b>Se li lliura</b>	<input type="text"/>			

<b>Definició UE</b>	<b>Textura</b>	<b>Composició</b>	<b>Sector</b> <input type="text" value="2"/>	<b>Zona</b> <input type="text" value="B"/>	<b>UE</b> <input type="text" value="394"/>
<input type="text" value="Retall/Interstrat"/>	<input type="text"/>	<b>Geològica</b>	<input type="text"/>		
<b>Relacions Físiques</b>	<b>Color</b>	<b>Orgànica</b>	<input type="text"/>		
<input type="text"/>	<input type="text"/>	<b>Artificial</b>	<input type="text"/>		
<b>Igual a</b>		<b>Datació</b>	<input type="text"/>	<b>Criteri datació</b>	<input type="text"/>
<b>Cobreix</b>	<b>Cobert per</b>	<b>Interpretació</b>	<input type="text" value="Retall de tomba UF3"/>		
		<b>Observacions</b>	<input type="text" value="El retall es veu amb caredat"/>		
<b>Farceix</b>	<b>Farcit per</b>	<b>Afecció</b>	<b>Si</b> <input type="checkbox"/>	<b>Tipus</b>	<input type="text"/>
	395 396	<b>No</b> <input type="checkbox"/>	<input type="text"/>	%	<input type="text"/>
<b>Talla</b>	<b>Tallat per</b>	<input type="text"/>			
314		<input type="text"/>			
<b>Es recolza</b>	<b>Se li recolza</b>	<input type="text"/>			
<b>Es lliura</b>	<b>Se li lliura</b>	<input type="text"/>			
		<b>Foto.</b>		<b>Plan.</b>	
		<input type="text" value="083"/>		<input type="text" value="086"/>	

<b>Definició UE</b>	<b>Textura</b>	<b>Composició</b>	<b>Sector</b> <input type="text" value="2"/>	<b>Zona</b> <input type="text" value="B"/>	<b>UE</b> <input type="text" value="395"/>
<input type="text" value="Estructura"/>	<input type="text"/>	<b>Geològica</b>	<input type="text"/>		
<b>Relacions Físiques</b>	<b>Color</b>	<b>Orgànica</b>	<input type="text"/>		
<input type="text"/>	<input type="text"/>	<b>Artificial</b>	<input type="text"/>		
<b>Igual a</b>		<b>Datació</b>	<input type="text" value="Tardoromana"/>	<b>Criteri datació</b>	<input type="text" value="Estratigràfic"/>
<b>Cobreix</b>	<b>Cobert per</b>	<b>Interpretació</b>	<input type="text" value="Esquelet UF3"/>		
	396	<b>Observacions</b>	<input type="text"/>		
<b>Farceix</b>	<b>Farcit per</b>	<b>Afecció</b>	<b>Si</b> <input type="checkbox"/>	<b>Tipus</b>	<input type="text"/>
394		<b>No</b> <input type="checkbox"/>	<input type="text"/>	%	<input type="text"/>
<b>Talla</b>	<b>Tallat per</b>	<input type="text"/>			
	220	<input type="text"/>			
<b>Es recolza</b>	<b>Se li recolza</b>	<input type="text"/>			
<b>Es lliura</b>	<b>Se li lliura</b>	<input type="text"/>			
		<b>Foto.</b>		<b>Plan.</b>	
		<input type="text" value="083"/>		<input type="text" value="086"/>	

<b>Definició UE</b>	<b>Textura</b>	<b>Composició</b>	<b>Sector</b> <input type="text" value="2"/>	<b>Zona</b> <input type="text" value="B"/>	<b>UE</b> <input type="text" value="396"/>
<input type="text" value="Estrat"/>	<input type="text"/>	<b>Geològica</b>	<input type="text"/>		
<b>Relacions Físiques</b>	<b>Color</b>	<b>Orgànica</b>	<input type="text"/>		
<input type="text"/>	<input type="text"/>	<b>Artificial</b>	<input type="text"/>		
<b>Igual a</b>		<b>Datació</b>	<input type="text" value="Tardoromana"/>	<b>Criteri datació</b>	<input type="text" value="Ceràmic"/>
<b>Cobreix</b>	<b>Cobert per</b>	<b>Interpretació</b>	<input type="text" value="Farciment de tomba UF3"/>		
395	287	<b>Observacions</b>	<input type="text"/>		
<b>Farceix</b>	<b>Farcit per</b>	<b>Afecció</b>	<b>Si</b> <input type="checkbox"/>	<b>Tipus</b>	<input type="text"/>
394		<b>No</b> <input type="checkbox"/>	<input type="text"/>	%	<input type="text"/>
<b>Talla</b>	<b>Tallat per</b>	<input type="text"/>			
	220	<input type="text"/>			
<b>Es recolza</b>	<b>Se li recolza</b>	<input type="text"/>			
<b>Es lliura</b>	<b>Se li lliura</b>	<input type="text"/>			
		<b>Foto.</b>		<b>Plan.</b>	
		<input type="text"/>		<input type="text"/>	

<b>Definició UE</b>	<b>Textura</b>	<b>Composició</b>	<b>Sector</b> <input type="text" value="2"/>	<b>Zona</b> <input type="text" value="B"/>	<b>UE</b> <input type="text" value="397"/>
Estructura	<input type="text"/>	<b>Geològica</b>	<input type="text"/>		
<b>Relacions Físiques</b>	<b>Color</b>	<b>Orgànica</b>	<input type="text"/>		
	<input type="text"/>	<b>Artificial</b>	<input type="text"/>		
<b>Igual a</b>		<b>Datació</b>	<input type="text" value="Tardoromana"/>	<b>Criteri datació</b>	<input type="text" value="Estratigràfic"/>
<b>Cobreix</b>	<b>Cobert per</b>	<b>Interpretació</b>	<input type="text" value="Esquelet UF14"/>		
	404	<b>Observacions</b>	<input type="text"/>		
<b>Farceix</b>	<b>Farcit per</b>	<b>Afecció</b>	<b>Si</b> <input type="checkbox"/>	<b>Tipus</b>	<input type="text"/>
355		<b>No</b> <input type="checkbox"/>			% <input type="text"/>
<b>Talla</b>	<b>Tallat per</b>	<input type="text"/>			
<b>Es recolza</b>	<b>Se li recolza</b>	<input type="text"/>			
<b>Es lliura</b>	<b>Se li lliura</b>	<input type="text"/>			
				<b>Foto.</b>	<b>Plan.</b>
				<input type="text" value="094"/>	<input type="text"/>
				<input type="text" value="095"/>	<input type="text"/>
				<input type="text" value="110"/>	<input type="text"/>
				<input type="text" value="112"/>	<input type="text"/>

<b>Definició UE</b>	<b>Textura</b>	<b>Composició</b>	<b>Sector</b> <input type="text" value="2"/>	<b>Zona</b> <input type="text" value="B"/>	<b>UE</b> <input type="text" value="398"/>
Estructura	<input type="text"/>	<b>Geològica</b>	<input type="text" value="Pedres"/>		
<b>Relacions Físiques</b>	<b>Color</b>	<b>Orgànica</b>	<input type="text"/>		
	<input type="text"/>	<b>Artificial</b>	<input type="text" value="Maons i argamassa"/>		
<b>Igual a</b>		<b>Datació</b>	<input type="text" value="S.XVIII"/>	<b>Criteri datació</b>	<input type="text" value="Estratigràfic"/>
<b>Cobreix</b>	<b>Cobert per</b>	<b>Interpretació</b>	<input type="text" value="Dipòsit"/>		
	1	<b>Observacions</b>	<input type="text" value="Mur construït amb pedres tallades i maons unides amb argamassa ataronjada. Formaria part de la paret d'un dipòsit que reaprofitava un altre: UE276, UE327, UE398, UE399"/>		
<b>Farceix</b>	<b>Farcit per</b>	<b>Afecció</b>	<b>Si</b> <input checked="" type="checkbox"/>	<b>Tipus</b>	<input type="text"/>
	283	<b>No</b> <input type="checkbox"/>			Total <input type="text"/>
<b>Talla</b>	<b>Tallat per</b>	<input type="text"/>			
<b>Es recolza</b>	<b>Se li recolza</b>	<input type="text"/>			
274	327	<input type="text"/>			
<b>Es lliura</b>	<b>Se li lliura</b>	<input type="text"/>			
				<b>Foto.</b>	<b>Plan.</b>
				<input type="text"/>	<input type="text"/>

<b>Definició UE</b>	<b>Textura</b>	<b>Composició</b>	<b>Sector</b> <input type="text" value="2"/>	<b>Zona</b> <input type="text" value="B"/>	<b>UE</b> <input type="text" value="399"/>
Estructura	<input type="text"/>	<b>Geològica</b>	<input type="text"/>		
<b>Relacions Físiques</b>	<b>Color</b>	<b>Orgànica</b>	<input type="text"/>		
	<input type="text"/>	<b>Artificial</b>	<input type="text" value="Maons i argamassa"/>		
<b>Igual a</b>		<b>Datació</b>	<input type="text" value="S.XVIII"/>	<b>Criteri datació</b>	<input type="text" value="Estratigràfic"/>
<b>Cobreix</b>	<b>Cobert per</b>	<b>Interpretació</b>	<input type="text" value="Dipòsit"/>		
	1	<b>Observacions</b>	<input type="text" value="Mur construït amb maons units amb argamassa ataronjada. Formaria part de la paret d'un dipòsit que reaprofitava un altre: UE276, UE327, UE398, UE399."/>		
<b>Farceix</b>	<b>Farcit per</b>	<b>Afecció</b>	<b>Si</b> <input checked="" type="checkbox"/>	<b>Tipus</b>	<input type="text"/>
	283	<b>No</b> <input type="checkbox"/>			Total <input type="text"/>
<b>Talla</b>	<b>Tallat per</b>	<input type="text"/>			
<b>Es recolza</b>	<b>Se li recolza</b>	<input type="text"/>			
278 327		<input type="text"/>			
<b>Es lliura</b>	<b>Se li lliura</b>	<input type="text"/>			
				<b>Foto.</b>	<b>Plan.</b>
				<input type="text"/>	<input type="text"/>

<b>Definició UE</b>	<b>Textura</b>	<b>Composició</b>	<b>Sector</b> <input type="text" value="2"/>	<b>Zona</b> <input type="text" value="B"/>	<b>UE</b> <input type="text" value="400"/>
<input type="text" value="Retall/Interstrat"/>	<input type="text"/>	<b>Geològica</b>	<input type="text"/>		
<b>Relacions Físiques</b>	<b>Color</b>	<b>Orgànica</b>	<input type="text"/>		
<input type="text"/>	<input type="text"/>	<b>Artificial</b>	<input type="text"/>		
<b>Igual a</b>		<b>Datació</b>	<input type="text"/>	<b>Criteri datació</b>	<input type="text"/>
<b>Cobreix</b>	<b>Cobert per</b>	<b>Interpretació</b>	<input type="text" value="Retall de tomba UF15"/>		
		<b>Observacions</b>	<input type="text" value="La fossa no es distingeix amb claredat ja que el sediment que la farceix i el terreny on està és el mateix, d'aquesta manera el retall és aproximat."/>		
<b>Farceix</b>	<b>Farcit per</b>	<b>Afecció</b>	<b>Si</b> <input type="checkbox"/>	<b>Tipus</b>	<input type="text"/>
	<input type="text" value="401 402"/>	<b>No</b> <input type="checkbox"/>	<input type="text"/>	<b>%</b>	<input type="text"/>
<b>Talla</b>	<b>Tallat per</b>				
<input type="text" value="314"/>	<input type="text"/>				
<b>Es recolza</b>	<b>Se li recolza</b>				
<b>Es lliura</b>	<b>Se li lliura</b>				

<b>Definició UE</b>	<b>Textura</b>	<b>Composició</b>	<b>Sector</b> <input type="text" value="2"/>	<b>Zona</b> <input type="text" value="B"/>	<b>UE</b> <input type="text" value="401"/>
<input type="text" value="Estructura"/>	<input type="text"/>	<b>Geològica</b>	<input type="text"/>		
<b>Relacions Físiques</b>	<b>Color</b>	<b>Orgànica</b>	<input type="text"/>		
<input type="text"/>	<input type="text"/>	<b>Artificial</b>	<input type="text"/>		
<b>Igual a</b>		<b>Datació</b>	<input type="text" value="Tardoromana"/>	<b>Criteri datació</b>	<input type="text" value="Estratigràfic"/>
<b>Cobreix</b>	<b>Cobert per</b>	<b>Interpretació</b>	<input type="text" value="Esquelet UF15"/>		
	<input type="text" value="402"/>	<b>Observacions</b>	<input type="text"/>		
<b>Farceix</b>	<b>Farcit per</b>	<b>Afecció</b>	<b>Si</b> <input type="checkbox"/>	<b>Tipus</b>	<input type="text"/>
<input type="text" value="400"/>	<input type="text"/>	<b>No</b> <input type="checkbox"/>	<input type="text"/>	<b>%</b>	<input type="text"/>
<b>Talla</b>	<b>Tallat per</b>				
<b>Es recolza</b>	<b>Se li recolza</b>				
<b>Es lliura</b>	<b>Se li lliura</b>				

<b>Definició UE</b>	<b>Textura</b>	<b>Composició</b>	<b>Sector</b> <input type="text" value="2"/>	<b>Zona</b> <input type="text" value="B"/>	<b>UE</b> <input type="text" value="402"/>
<input type="text" value="Estrat"/>	<input type="text"/>	<b>Geològica</b>	<input type="text"/>		
<b>Relacions Físiques</b>	<b>Color</b>	<b>Orgànica</b>	<input type="text"/>		
<input type="text"/>	<input type="text"/>	<b>Artificial</b>	<input type="text"/>		
<b>Igual a</b>		<b>Datació</b>	<input type="text" value="Tardoromana"/>	<b>Criteri datació</b>	<input type="text" value="Ceràmic"/>
<b>Cobreix</b>	<b>Cobert per</b>	<b>Interpretació</b>	<input type="text" value="Farciment de tomba UF15"/>		
<input type="text" value="401"/>	<input type="text" value="287"/>	<b>Observacions</b>	<input type="text"/>		
<b>Farceix</b>	<b>Farcit per</b>	<b>Afecció</b>	<b>Si</b> <input type="checkbox"/>	<b>Tipus</b>	<input type="text"/>
<input type="text" value="400"/>	<input type="text"/>	<b>No</b> <input type="checkbox"/>	<input type="text"/>	<b>%</b>	<input type="text"/>
<b>Talla</b>	<b>Tallat per</b>				
<b>Es recolza</b>	<b>Se li recolza</b>				
<b>Es lliura</b>	<b>Se li lliura</b>				



<b>Definició UE</b>	<b>Textura</b>	<b>Composició</b>	<b>Sector</b> <input type="text" value="2"/>	<b>Zona</b> <input type="text" value="B"/>	<b>UE</b> <input type="text" value="403"/>
<input type="text" value="Estrat"/>	<input type="text"/>	<b>Geològica</b>	<input type="text"/>		
<b>Relacions Físiques</b>	<b>Color</b>	<b>Orgànica</b>	<input type="text"/>		
	<input type="text"/>	<b>Artificial</b>	<input type="text"/>		
<b>Igual a</b>		<b>Datació</b>	<input type="text" value="Tardoromana"/>	<b>Criteri datació</b>	<input type="text" value="Ceràmic"/>
<b>Cobreix</b>	<b>Cobert per</b>	<b>Interpretació</b>	<input type="text" value="Farciment exterior de tomba UF14"/>		
355	287	<b>Observacions</b>	<input type="text"/>		
<b>Farceix</b>	<b>Farcit per</b>				
354					
<b>Talla</b>	<b>Tallat per</b>				
<b>Es recolza</b>	<b>Se li recolza</b>				
<b>Es lliura</b>	<b>Se li lliura</b>	<b>Afecció</b>	<b>Si</b> <input type="checkbox"/>	<b>Tipus</b>	<input type="text"/>
		<b>No</b> <input type="checkbox"/>	<input type="text"/>	%	<input type="text"/>

<b>Definició UE</b>	<b>Textura</b>	<b>Composició</b>	<b>Sector</b> <input type="text" value="2"/>	<b>Zona</b> <input type="text" value="B"/>	<b>UE</b> <input type="text" value="404"/>
<input type="text" value="Estrat"/>	<input type="text"/>	<b>Geològica</b>	<input type="text"/>		
<b>Relacions Físiques</b>	<b>Color</b>	<b>Orgànica</b>	<input type="text"/>		
	<input type="text"/>	<b>Artificial</b>	<input type="text"/>		
<b>Igual a</b>		<b>Datació</b>	<input type="text" value="Tardoromana"/>	<b>Criteri datació</b>	<input type="text" value="Estratigràfic"/>
<b>Cobreix</b>	<b>Cobert per</b>	<b>Interpretació</b>	<input type="text" value="Farciment interior de l'ànfora UF14"/>		
397		<b>Observacions</b>	<input type="text"/>		
<b>Farceix</b>	<b>Farcit per</b>				
355					
<b>Talla</b>	<b>Tallat per</b>				
<b>Es recolza</b>	<b>Se li recolza</b>				
<b>Es lliura</b>	<b>Se li lliura</b>	<b>Afecció</b>	<b>Si</b> <input type="checkbox"/>	<b>Tipus</b>	<input type="text"/>
		<b>No</b> <input type="checkbox"/>	<input type="text"/>	%	<input type="text"/>

<b>Definició UE</b>	<b>Textura</b>	<b>Composició</b>	<b>Sector</b> <input type="text" value="2"/>	<b>Zona</b> <input type="text" value="B"/>	<b>UE</b> <input type="text" value="405"/>
<input type="text" value="Estrat"/>	<input type="text"/>	<b>Geològica</b>	<input type="text"/>		
<b>Relacions Físiques</b>	<b>Color</b>	<b>Orgànica</b>	<input type="text"/>		
	<input type="text"/>	<b>Artificial</b>	<input type="text"/>		
<b>Igual a</b>		<b>Datació</b>	<input type="text" value="Tardoromana"/>	<b>Criteri datació</b>	<input type="text" value="Ceràmic"/>
<b>Cobreix</b>	<b>Cobert per</b>	<b>Interpretació</b>	<input type="text" value="Farciment interior tomba UF12"/>		
383		<b>Observacions</b>	<input type="text"/>		
<b>Farceix</b>	<b>Farcit per</b>				
382					
<b>Talla</b>	<b>Tallat per</b>				
<b>Es recolza</b>	<b>Se li recolza</b>				
<b>Es lliura</b>	<b>Se li lliura</b>	<b>Afecció</b>	<b>Si</b> <input type="checkbox"/>	<b>Tipus</b>	<input type="text"/>
		<b>No</b> <input type="checkbox"/>	<input type="text"/>	%	<input type="text"/>

<b>Definició UE</b>	<b>Textura</b>	<b>Composició</b>	<b>Sector</b> <input type="text" value="2"/>	<b>Zona</b> <input type="text" value="B"/>	<b>UE</b> <input type="text" value="406"/>
<input type="text" value="Retall/Interstrat"/>	<input type="text"/>	<b>Geològica</b>	<input type="text"/>		
<b>Relacions Físiques</b>	<b>Color</b>	<b>Orgànica</b>	<input type="text"/>		
<input type="text"/>	<input type="text"/>	<b>Artificial</b>	<input type="text"/>		
<b>Igual a</b>		<b>Datació</b>	<input type="text"/>	<b>Criteri datació</b>	<input type="text"/>
<b>Cobreix</b>	<b>Cobert per</b>	<b>Interpretació</b>	<input type="text" value="Retall de tomba UF16"/>		
		<b>Observacions</b>	<input type="text" value="El retall es veu amb claredat"/>		
<b>Farceix</b>	<b>Farcit per</b>	<b>Afecció</b>	<b>Si</b> <input type="checkbox"/>	<b>Tipus</b>	<input type="text"/>
		<b>No</b> <input type="checkbox"/>	<input type="text"/>	<b>%</b>	<input type="text"/>
<b>Talla</b>	<b>Tallat per</b>	<b>Foto. Plan.</b>			
<input type="text" value="314"/>	<input type="text"/>	<input type="text" value="089"/>			
<b>Es recolza</b>	<b>Se li recolza</b>	<input type="text"/>			
<b>Es lliura</b>	<b>Se li lliura</b>	<input type="text"/>			

<b>Definició UE</b>	<b>Textura</b>	<b>Composició</b>	<b>Sector</b> <input type="text" value="2"/>	<b>Zona</b> <input type="text" value="B"/>	<b>UE</b> <input type="text" value="407"/>
<input type="text" value="Estructura"/>	<input type="text"/>	<b>Geològica</b>	<input type="text"/>		
<b>Relacions Físiques</b>	<b>Color</b>	<b>Orgànica</b>	<input type="text"/>		
<input type="text"/>	<input type="text"/>	<b>Artificial</b>	<input type="text"/>		
<b>Igual a</b>		<b>Datació</b>	<input type="text" value="Tardoromana"/>	<b>Criteri datació</b>	<input type="text" value="Estratigràfic"/>
<b>Cobreix</b>	<b>Cobert per</b>	<b>Interpretació</b>	<input type="text" value="Esquelet UF16"/>		
		<b>Observacions</b>	<input type="text"/>		
<b>Farceix</b>	<b>Farcit per</b>	<b>Afecció</b>	<b>Si</b> <input type="checkbox"/>	<b>Tipus</b>	<input type="text"/>
<input type="text" value="406"/>	<input type="text"/>	<b>No</b> <input type="checkbox"/>	<input type="text"/>	<b>%</b>	<input type="text"/>
<b>Talla</b>	<b>Tallat per</b>	<b>Foto. Plan.</b>			
<input type="text" value="213"/>	<input type="text"/>	<input type="text" value="089"/>			
<b>Es recolza</b>	<b>Se li recolza</b>	<input type="text"/>			
<b>Es lliura</b>	<b>Se li lliura</b>	<input type="text"/>			

<b>Definició UE</b>	<b>Textura</b>	<b>Composició</b>	<b>Sector</b> <input type="text" value="2"/>	<b>Zona</b> <input type="text" value="B"/>	<b>UE</b> <input type="text" value="408"/>
<input type="text" value="Estrat"/>	<input type="text"/>	<b>Geològica</b>	<input type="text"/>		
<b>Relacions Físiques</b>	<b>Color</b>	<b>Orgànica</b>	<input type="text"/>		
<input type="text"/>	<input type="text"/>	<b>Artificial</b>	<input type="text"/>		
<b>Igual a</b>		<b>Datació</b>	<input type="text" value="Tardoromana"/>	<b>Criteri datació</b>	<input type="text" value="Ceràmic"/>
<b>Cobreix</b>	<b>Cobert per</b>	<b>Interpretació</b>	<input type="text" value="Farciment de tomba UF16"/>		
<input type="text" value="407"/>	<input type="text" value="287"/>	<b>Observacions</b>	<input type="text"/>		
<b>Farceix</b>	<b>Farcit per</b>	<b>Afecció</b>	<b>Si</b> <input type="checkbox"/>	<b>Tipus</b>	<input type="text"/>
<input type="text" value="406"/>	<input type="text"/>	<b>No</b> <input type="checkbox"/>	<input type="text"/>	<b>%</b>	<input type="text"/>
<b>Talla</b>	<b>Tallat per</b>	<b>Foto. Plan.</b>			
<input type="text" value="213"/>	<input type="text"/>	<input type="text"/>			
<b>Es recolza</b>	<b>Se li recolza</b>	<input type="text"/>			
<b>Es lliura</b>	<b>Se li lliura</b>	<input type="text"/>			

<b>Definició UE</b>	<b>Textura</b>	<b>Composició</b>	<b>Sector</b> <input type="text" value="2"/>	<b>Zona</b> <input type="text" value="B"/>	<b>UE</b> <input type="text" value="409"/>
<input type="text" value="Retall/Interstrat"/>	<input type="text"/>	<b>Geològica</b>	<input type="text"/>		
<b>Relacions Físiques</b>	<b>Color</b>	<b>Orgànica</b>	<input type="text"/>		
<input type="text"/>	<input type="text"/>	<b>Artificial</b>	<input type="text"/>		
<b>Igual a</b>		<b>Datació</b>	<input type="text"/>	<b>Criteri datació</b>	<input type="text"/>
<b>Cobreix</b>	<b>Cobert per</b>	<b>Interpretació</b>	<input type="text" value="Retall de la tomba UF17"/>		
		<b>Observacions</b>	<input type="text" value="La fossa no es distingeix amb claredat ja que el sediment que la farceix i el terreny on està és el mateix, d'aquesta manera el retall és aproximat."/>		
<b>Farceix</b>	<b>Farcit per</b>	<b>Afecció</b>	<b>Si</b> <input type="checkbox"/>	<b>Tipus</b>	<input type="text"/>
	410 411	<b>No</b> <input type="checkbox"/>	<input type="text"/>	%	<input type="text"/>
<b>Talla</b>	<b>Tallat per</b>				
314					
<b>Es recolza</b>	<b>Se li recolza</b>				
<b>Es lliura</b>	<b>Se li lliura</b>				
<b>Foto. Plan.</b>					
<input type="text" value="092"/>					

<b>Definició UE</b>	<b>Textura</b>	<b>Composició</b>	<b>Sector</b> <input type="text" value="2"/>	<b>Zona</b> <input type="text" value="B"/>	<b>UE</b> <input type="text" value="410"/>
<input type="text" value="Estructura"/>	<input type="text"/>	<b>Geològica</b>	<input type="text"/>		
<b>Relacions Físiques</b>	<b>Color</b>	<b>Orgànica</b>	<input type="text"/>		
<input type="text"/>	<input type="text"/>	<b>Artificial</b>	<input type="text"/>		
<b>Igual a</b>		<b>Datació</b>	<input type="text" value="Tardoromana"/>	<b>Criteri datació</b>	<input type="text" value="Estratigràfic"/>
<b>Cobreix</b>	<b>Cobert per</b>	<b>Interpretació</b>	<input type="text" value="Esquelet de la UF17"/>		
	411	<b>Observacions</b>	<input type="text"/>		
<b>Farceix</b>	<b>Farcit per</b>	<b>Afecció</b>	<b>Si</b> <input type="checkbox"/>	<b>Tipus</b>	<input type="text"/>
409		<b>No</b> <input type="checkbox"/>	<input type="text"/>	%	<input type="text"/>
<b>Talla</b>	<b>Tallat per</b>				
<b>Es recolza</b>	<b>Se li recolza</b>				
<b>Es lliura</b>	<b>Se li lliura</b>				
<b>Foto. Plan.</b>					
<input type="text" value="092"/>					
<input type="text" value="097"/>					

<b>Definició UE</b>	<b>Textura</b>	<b>Composició</b>	<b>Sector</b> <input type="text" value="2"/>	<b>Zona</b> <input type="text" value="B"/>	<b>UE</b> <input type="text" value="411"/>
<input type="text" value="Estrat"/>	<input type="text"/>	<b>Geològica</b>	<input type="text"/>		
<b>Relacions Físiques</b>	<b>Color</b>	<b>Orgànica</b>	<input type="text"/>		
<input type="text"/>	<input type="text"/>	<b>Artificial</b>	<input type="text"/>		
<b>Igual a</b>		<b>Datació</b>	<input type="text" value="Tardoromana"/>	<b>Criteri datació</b>	<input type="text" value="Ceràmic"/>
<b>Cobreix</b>	<b>Cobert per</b>	<b>Interpretació</b>	<input type="text" value="Farciment de la UF17"/>		
410	287	<b>Observacions</b>	<input type="text"/>		
<b>Farceix</b>	<b>Farcit per</b>	<b>Afecció</b>	<b>Si</b> <input type="checkbox"/>	<b>Tipus</b>	<input type="text"/>
409		<b>No</b> <input type="checkbox"/>	<input type="text"/>	%	<input type="text"/>
<b>Talla</b>	<b>Tallat per</b>				
<b>Es recolza</b>	<b>Se li recolza</b>				
<b>Es lliura</b>	<b>Se li lliura</b>				
<b>Foto. Plan.</b>					
<input type="text"/>					
<input type="text"/>					

<b>Definició UE</b>	<b>Textura</b>	<b>Composició</b>	<b>Sector</b> <input type="text" value="2"/>	<b>Zona</b> <input type="text" value="B"/>	<b>UE</b> <input type="text" value="412"/>
<input type="text" value="Retall/Interstrat"/>	<input type="text"/>	<b>Geològica</b>	<input type="text"/>		
<b>Relacions Físiques</b>	<b>Color</b>	<b>Orgànica</b>	<input type="text"/>		
<input type="text"/>	<input type="text"/>	<b>Artificial</b>	<input type="text"/>		
<b>Igual a</b>		<b>Datació</b>	<input type="text"/>	<b>Criteri datació</b>	<input type="text"/>
<b>Cobreix</b>	<b>Cobert per</b>	<b>Interpretació</b>	<input type="text" value="Retall de la tomba UF18"/>		
		<b>Observacions</b>	<input type="text" value="La fossa no es veu amb claredat, ja que el farciment i el terreny on es tà situat l'enterrament és el mateix."/>		
<b>Farceix</b>	<b>Farcit per</b>	<b>Afecció</b>	<b>Si</b> <input type="checkbox"/>	<b>Tipus</b>	<input type="text"/>
	<input type="text" value="413 414"/>	<b>No</b> <input type="checkbox"/>	<input type="text"/>	<b>%</b>	<input type="text"/>
<b>Talla</b>	<b>Tallat per</b>	<input type="text" value="091"/>			
<input type="text" value="314"/>		<input type="text"/>			
<b>Es recolza</b>	<b>Se li recolza</b>	<input type="text"/>			
<b>Es lliura</b>	<b>Se li lliura</b>	<input type="text"/>			

<b>Definició UE</b>	<b>Textura</b>	<b>Composició</b>	<b>Sector</b> <input type="text" value="2"/>	<b>Zona</b> <input type="text" value="B"/>	<b>UE</b> <input type="text" value="413"/>
<input type="text" value="Estructura"/>	<input type="text"/>	<b>Geològica</b>	<input type="text"/>		
<b>Relacions Físiques</b>	<b>Color</b>	<b>Orgànica</b>	<input type="text"/>		
<input type="text"/>	<input type="text"/>	<b>Artificial</b>	<input type="text"/>		
<b>Igual a</b>		<b>Datació</b>	<input type="text" value="Tardoromana"/>	<b>Criteri datació</b>	<input type="text" value="Estratigràfic"/>
<b>Cobreix</b>	<b>Cobert per</b>	<b>Interpretació</b>	<input type="text" value="Esquelet UF18"/>		
	<input type="text" value="414"/>	<b>Observacions</b>	<input type="text" value="Només en resten les extremitats inferiors, ja que, el talla la rasa de fomentació del mur UE206 i rasa UE207."/>		
<b>Farceix</b>	<b>Farcit per</b>	<b>Afecció</b>	<b>Si</b> <input type="checkbox"/>	<b>Tipus</b>	<input type="text"/>
	<input type="text" value="412"/>	<b>No</b> <input type="checkbox"/>	<input type="text"/>	<b>%</b>	<input type="text"/>
<b>Talla</b>	<b>Tallat per</b>	<input type="text" value="091"/>			
<input type="text" value="207"/>		<input type="text"/>			
<b>Es recolza</b>	<b>Se li recolza</b>	<input type="text"/>			
<b>Es lliura</b>	<b>Se li lliura</b>	<input type="text"/>			

<b>Definició UE</b>	<b>Textura</b>	<b>Composició</b>	<b>Sector</b> <input type="text" value="2"/>	<b>Zona</b> <input type="text" value="B"/>	<b>UE</b> <input type="text" value="414"/>
<input type="text" value="Estrat"/>	<input type="text"/>	<b>Geològica</b>	<input type="text"/>		
<b>Relacions Físiques</b>	<b>Color</b>	<b>Orgànica</b>	<input type="text"/>		
<input type="text"/>	<input type="text"/>	<b>Artificial</b>	<input type="text"/>		
<b>Igual a</b>		<b>Datació</b>	<input type="text" value="Tardoromana"/>	<b>Criteri datació</b>	<input type="text" value="Ceràmic"/>
<b>Cobreix</b>	<b>Cobert per</b>	<b>Interpretació</b>	<input type="text" value="Farciment de la tomba UF18"/>		
	<input type="text" value="413"/>	<b>Observacions</b>	<input type="text"/>		
<b>Farceix</b>	<b>Farcit per</b>	<b>Afecció</b>	<b>Si</b> <input type="checkbox"/>	<b>Tipus</b>	<input type="text"/>
	<input type="text" value="412"/>	<b>No</b> <input type="checkbox"/>	<input type="text"/>	<b>%</b>	<input type="text"/>
<b>Talla</b>	<b>Tallat per</b>	<input type="text"/>			
<input type="text" value="207"/>		<input type="text"/>			
<b>Es recolza</b>	<b>Se li recolza</b>	<input type="text"/>			
<b>Es lliura</b>	<b>Se li lliura</b>	<input type="text"/>			

<b>Definició UE</b>	<b>Textura</b>	<b>Composició</b>	<b>Sector</b> 2	<b>Zona</b> B	<b>UE</b> 415
Retall/Interstrat		<b>Geològica</b>			
<b>Relacions Físiques</b>	<b>Color</b>	<b>Orgànica</b>			<b>Foto. Plan.</b>
		<b>Artificial</b>			094
<b>Igual a</b>			<b>Datació</b>	<b>Criteri datació</b>	095
<b>Cobreix</b>	<b>Cobert per</b>				096
<b>Farceix</b>	<b>Farcit per</b>	<b>Interpretació</b>			
<b>Talla</b>	<b>Tallat per</b>	Retall de la tomba UF19			
314		<b>Observacions</b>			
<b>Es recolza</b>	<b>Se li recolza</b>	La fossa es distingeix amb claredat.			
<b>Es lliura</b>	<b>Se li lliura</b>				
		<b>Afecció</b>	<b>Si</b> <input type="checkbox"/>	<b>Tipus</b>	
		<b>No</b> <input type="checkbox"/>			

<b>Definició UE</b>	<b>Textura</b>	<b>Composició</b>	<b>Sector</b> 2	<b>Zona</b> B	<b>UE</b> 416
Estructura		<b>Geològica</b>			
<b>Relacions Físiques</b>	<b>Color</b>	<b>Orgànica</b>			<b>Foto. Plan.</b>
		<b>Artificial</b>			094
<b>Igual a</b>			<b>Datació</b>	<b>Criteri datació</b>	095
<b>Cobreix</b>	<b>Cobert per</b>		Tardoromana	Estratigràfic	096
<b>Farceix</b>	<b>Farcit per</b>	<b>Interpretació</b>			
<b>Talla</b>	<b>Tallat per</b>	Esquelet UF19			
415		<b>Observacions</b>			
<b>Es recolza</b>	<b>Se li recolza</b>	Només ens resta la part dreta de l'individu, ja que, està tallat per la r			
<b>Es lliura</b>	<b>Se li lliura</b>	asa de fonamentació UE210 i UE213.			
		<b>Afecció</b>	<b>Si</b> <input type="checkbox"/>	<b>Tipus</b>	
		<b>No</b> <input type="checkbox"/>			

<b>Definició UE</b>	<b>Textura</b>	<b>Composició</b>	<b>Sector</b> 2	<b>Zona</b> B	<b>UE</b> 417
Estrat		<b>Geològica</b>			
<b>Relacions Físiques</b>	<b>Color</b>	<b>Orgànica</b>			<b>Foto. Plan.</b>
		<b>Artificial</b>			
<b>Igual a</b>			<b>Datació</b>	<b>Criteri datació</b>	
<b>Cobreix</b>	<b>Cobert per</b>		Tardoromana	Ceràmic	
<b>Farceix</b>	<b>Farcit per</b>	<b>Interpretació</b>			
<b>Talla</b>	<b>Tallat per</b>	Farciment de la tomba UF19			
416		<b>Observacions</b>			
415					
<b>Es recolza</b>	<b>Se li recolza</b>				
<b>Es lliura</b>	<b>Se li lliura</b>				
		<b>Afecció</b>	<b>Si</b> <input type="checkbox"/>	<b>Tipus</b>	
		<b>No</b> <input type="checkbox"/>			

<b>Definició UE</b>	<b>Textura</b>	<b>Composició</b>	<b>Sector</b> <input type="text" value="2"/>	<b>Zona</b> <input type="text" value="B"/>	<b>UE</b> <input type="text" value="418"/>
<input type="text" value="Retall/Interstrat"/>	<input type="text"/>	<b>Geològica</b>	<input type="text"/>		
<b>Relacions Físiques</b>	<b>Color</b>	<b>Orgànica</b>	<input type="text"/>		
<input type="text"/>	<input type="text"/>	<b>Artificial</b>	<input type="text"/>		
<b>Igual a</b>	<b>Cobert per</b>	<b>Datació</b>	<b>Criteri datació</b>		
<b>Cobreix</b>	<input type="text"/>	<input type="text"/>	<input type="text"/>		
<b>Farceix</b>	<b>Farcit per</b>	<b>Interpretació</b>	<input type="text"/>		
<b>Talla</b>	<input type="text"/>	<input type="text" value="Retall de tomba UF20"/>	<input type="text"/>		
<input type="text" value="314"/>	<b>Tallat per</b>	<b>Observacions</b>	<input type="text"/>		
<b>Es recolza</b>	<b>Se li recolza</b>	<input type="text" value="La fossa no es distingeix amb claredat, ja que, el sediment que la farceix i el terreny on està és el mateix, d'aquesta manera el retall és aproximat."/>	<input type="text"/>		
<b>Es lliura</b>	<b>Se li lliura</b>	<b>Afecció</b>	<b>Si</b> <input type="checkbox"/>	<b>Tipus</b>	<input type="text"/>
		<b>No</b> <input type="checkbox"/>	<input type="text"/>	<b>%</b>	<input type="text"/>
					<input type="text"/>
					<input type="text"/>
					<input type="text"/>
					<input type="text"/>

<b>Definició UE</b>	<b>Textura</b>	<b>Composició</b>	<b>Sector</b> <input type="text" value="2"/>	<b>Zona</b> <input type="text" value="B"/>	<b>UE</b> <input type="text" value="419"/>
<input type="text" value="Estructura"/>	<input type="text"/>	<b>Geològica</b>	<input type="text"/>		
<b>Relacions Físiques</b>	<b>Color</b>	<b>Orgànica</b>	<input type="text"/>		
<input type="text"/>	<input type="text"/>	<b>Artificial</b>	<input type="text"/>		
<b>Igual a</b>	<b>Cobert per</b>	<b>Datació</b>	<b>Criteri datació</b>		
<b>Cobreix</b>	<input type="text"/>	<input type="text" value="Tardoromana"/>	<input type="text" value="Estratigràfic"/>		
<b>Farceix</b>	<b>Farcit per</b>	<b>Interpretació</b>	<input type="text"/>		
<b>Talla</b>	<input type="text"/>	<input type="text" value="Esquelet UF20"/>	<input type="text"/>		
<input type="text" value="418"/>	<b>Tallat per</b>	<b>Observacions</b>	<input type="text"/>		
<b>Es recolza</b>	<b>Se li recolza</b>	<input type="text" value="No el tenim sencer, ja que, queda tallat per la rasa de fonamentació UE207."/>	<input type="text"/>		
<b>Es lliura</b>	<b>Se li lliura</b>	<b>Afecció</b>	<b>Si</b> <input type="checkbox"/>	<b>Tipus</b>	<input type="text"/>
		<b>No</b> <input type="checkbox"/>	<input type="text"/>	<b>%</b>	<input type="text"/>
					<input type="text"/>
					<input type="text"/>
					<input type="text"/>
					<input type="text"/>

<b>Definició UE</b>	<b>Textura</b>	<b>Composició</b>	<b>Sector</b> <input type="text" value="2"/>	<b>Zona</b> <input type="text" value="B"/>	<b>UE</b> <input type="text" value="420"/>
<input type="text" value="Estrat"/>	<input type="text"/>	<b>Geològica</b>	<input type="text"/>		
<b>Relacions Físiques</b>	<b>Color</b>	<b>Orgànica</b>	<input type="text"/>		
<input type="text"/>	<input type="text"/>	<b>Artificial</b>	<input type="text"/>		
<b>Igual a</b>	<b>Cobert per</b>	<b>Datació</b>	<b>Criteri datació</b>		
<b>Cobreix</b>	<input type="text"/>	<input type="text" value="Tardoromana"/>	<input type="text" value="Ceràmic"/>		
<b>Farceix</b>	<b>Farcit per</b>	<b>Interpretació</b>	<input type="text"/>		
<b>Talla</b>	<input type="text"/>	<input type="text" value="Farciment de la tomba UF20"/>	<input type="text"/>		
<input type="text" value="419"/>	<b>Tallat per</b>	<b>Observacions</b>	<input type="text"/>		
<input type="text" value="418"/>	<b>Es recolza</b>	<input type="text"/>	<input type="text"/>		
<b>Es recolza</b>	<b>Se li recolza</b>	<input type="text"/>	<input type="text"/>		
<b>Es lliura</b>	<b>Se li lliura</b>	<b>Afecció</b>	<b>Si</b> <input type="checkbox"/>	<b>Tipus</b>	<input type="text"/>
		<b>No</b> <input type="checkbox"/>	<input type="text"/>	<b>%</b>	<input type="text"/>
					<input type="text"/>
					<input type="text"/>
					<input type="text"/>
					<input type="text"/>

<b>Definició UE</b>	<b>Textura</b>	<b>Composició</b>	<b>Sector</b> <input type="text" value="2"/>	<b>Zona</b> <input type="text" value="B"/>	<b>UE</b> <input type="text" value="421"/>
<input type="text" value="Retall/Interestrat"/>	<input type="text"/>	<b>Geològica</b>	<input type="text"/>		
<b>Relacions Físiques</b>	<b>Color</b>	<b>Orgànica</b>	<input type="text"/>		
	<input type="text"/>	<b>Artificial</b>	<input type="text"/>		
<b>Igual a</b>		<b>Datació</b>	<input type="text"/>	<b>Criteri datació</b>	<input type="text"/>
<b>Cobreix</b>	<b>Cobert per</b>	<b>Interpretació</b>	<input type="text" value="Retall de la tomba UF21"/>		
		<b>Observacions</b>	<input type="text"/>		
<b>Farceix</b>	<b>Farcit per</b>	<b>Afecció</b>	<b>Si</b> <input type="checkbox"/>	<b>Tipus</b>	<input type="text"/>
	422 423	<b>No</b> <input type="checkbox"/>	<input type="text"/>	%	<input type="text"/>
<b>Talla</b>	<b>Tallat per</b>				
314					
<b>Es recolza</b>	<b>Se li recolza</b>				
<b>Es lliura</b>	<b>Se li lliura</b>				

<b>Definició UE</b>	<b>Textura</b>	<b>Composició</b>	<b>Sector</b> <input type="text" value="2"/>	<b>Zona</b> <input type="text" value="B"/>	<b>UE</b> <input type="text" value="422"/>
<input type="text" value="Estrat"/>	<input type="text"/>	<b>Geològica</b>	<input type="text"/>		
<b>Relacions Físiques</b>	<b>Color</b>	<b>Orgànica</b>	<input type="text"/>		
	<input type="text"/>	<b>Artificial</b>	<input type="text"/>		
<b>Igual a</b>		<b>Datació</b>	<input type="text" value="Tardoromana"/>	<b>Criteri datació</b>	<input type="text" value="Estratigràfic"/>
<b>Cobreix</b>	<b>Cobert per</b>	<b>Interpretació</b>	<input type="text" value="Farciment exterior de la tomba UF21"/>		
423	287	<b>Observacions</b>	<input type="text" value="No s' ha pogut excavar, ja que queda en el tall del límit est de la rasa"/>		
<b>Farceix</b>	<b>Farcit per</b>	<b>Afecció</b>	<b>Si</b> <input type="checkbox"/>	<b>Tipus</b>	<input type="text"/>
421		<b>No</b> <input type="checkbox"/>	<input type="text"/>	%	<input type="text"/>
<b>Talla</b>	<b>Tallat per</b>				
<b>Es recolza</b>	<b>Se li recolza</b>				
<b>Es lliura</b>	<b>Se li lliura</b>				

<b>Definició UE</b>	<b>Textura</b>	<b>Composició</b>	<b>Sector</b> <input type="text" value="2"/>	<b>Zona</b> <input type="text" value="B"/>	<b>UE</b> <input type="text" value="423"/>
<input type="text" value="Estructura"/>	<input type="text"/>	<b>Geològica</b>	<input type="text"/>		
<b>Relacions Físiques</b>	<b>Color</b>	<b>Orgànica</b>	<input type="text"/>		
	<input type="text"/>	<b>Artificial</b>	<input type="text"/>		
<b>Igual a</b>		<b>Datació</b>	<input type="text" value="Tardoromana"/>	<b>Criteri datació</b>	<input type="text" value="Estratigràfic"/>
<b>Cobreix</b>	<b>Cobert per</b>	<b>Interpretació</b>	<input type="text" value="Tomba de tegulae de doble vessant UF21"/>		
	422	<b>Observacions</b>	<input type="text" value="No s' ha pogut excavar, ja que queda en el tall del límit est de la rasa"/>		
<b>Farceix</b>	<b>Farcit per</b>	<b>Afecció</b>	<b>Si</b> <input type="checkbox"/>	<b>Tipus</b>	<input type="text"/>
	424 425	<b>No</b> <input type="checkbox"/>	<input type="text"/>	%	<input type="text"/>
<b>Talla</b>	<b>Tallat per</b>				
<b>Es recolza</b>	<b>Se li recolza</b>				
<b>Es lliura</b>	<b>Se li lliura</b>				

<b>Definició UE</b>	<b>Textura</b>	<b>Composició</b>	<b>Sector</b> <input type="text" value="2"/>	<b>Zona</b> <input type="text" value="B"/>	<b>UE</b> <input type="text" value="424"/>
<input type="text" value="Estrat"/>	<input type="text"/>	<b>Geològica</b>	<input type="text"/>		
<b>Relacions Físiques</b>	<b>Color</b>	<b>Orgànica</b>	<input type="text"/>		
	<input type="text"/>	<b>Artificial</b>	<input type="text"/>		
<b>Igual a</b>		<b>Datació</b>	<input type="text" value="Tardoromana"/>	<b>Criteri datació</b>	<input type="text" value="Estratigràfic"/>
<b>Cobreix</b>	<b>Cobert per</b>	<b>Interpretació</b>	<input type="text" value="Estrat de farciment interior de la tomba UF21"/>		
425		<b>Observacions</b>	<input type="text" value="No s' ha pogut excavar, ja que queda en el tall del límit est de la rasa"/>		
<b>Farceix</b>	<b>Farcit per</b>	<b>Afecció</b>	<b>Si</b> <input type="checkbox"/>	<b>Tipus</b>	<input type="text"/>
423		<b>No</b> <input type="checkbox"/>		<input type="text"/>	<input type="text"/>
<b>Talla</b>	<b>Tallat per</b>			<input type="text"/>	<input type="text"/>
				<input type="text"/>	<input type="text"/>
<b>Es recolza</b>	<b>Se li recolza</b>			<input type="text"/>	<input type="text"/>
				<input type="text"/>	<input type="text"/>
<b>Es lliura</b>	<b>Se li lliura</b>			<input type="text"/>	<input type="text"/>
				<input type="text"/>	<input type="text"/>

<b>Definició UE</b>	<b>Textura</b>	<b>Composició</b>	<b>Sector</b> <input type="text" value="2"/>	<b>Zona</b> <input type="text" value="B"/>	<b>UE</b> <input type="text" value="425"/>
<input type="text" value="Estructura"/>	<input type="text"/>	<b>Geològica</b>	<input type="text"/>		
<b>Relacions Físiques</b>	<b>Color</b>	<b>Orgànica</b>	<input type="text"/>		
	<input type="text"/>	<b>Artificial</b>	<input type="text"/>		
<b>Igual a</b>		<b>Datació</b>	<input type="text" value="Tardoromana"/>	<b>Criteri datació</b>	<input type="text" value="Estratigràfic"/>
<b>Cobreix</b>	<b>Cobert per</b>	<b>Interpretació</b>	<input type="text" value="Esquelet UF21"/>		
424		<b>Observacions</b>	<input type="text" value="No s' ha pogut excavar, ja que, queda just en el límit est de la rasa."/>		
<b>Farceix</b>	<b>Farcit per</b>	<b>Afecció</b>	<b>Si</b> <input type="checkbox"/>	<b>Tipus</b>	<input type="text"/>
423		<b>No</b> <input type="checkbox"/>		<input type="text"/>	<input type="text"/>
<b>Talla</b>	<b>Tallat per</b>			<input type="text"/>	<input type="text"/>
				<input type="text"/>	<input type="text"/>
<b>Es recolza</b>	<b>Se li recolza</b>			<input type="text"/>	<input type="text"/>
				<input type="text"/>	<input type="text"/>
<b>Es lliura</b>	<b>Se li lliura</b>			<input type="text"/>	<input type="text"/>
				<input type="text"/>	<input type="text"/>

<b>Definició UE</b>	<b>Textura</b>	<b>Composició</b>	<b>Sector</b> <input type="text" value="2"/>	<b>Zona</b> <input type="text" value="B"/>	<b>UE</b> <input type="text" value="426"/>
<input type="text" value="Retall/Interestrat"/>	<input type="text"/>	<b>Geològica</b>	<input type="text"/>		
<b>Relacions Físiques</b>	<b>Color</b>	<b>Orgànica</b>	<input type="text"/>		
	<input type="text"/>	<b>Artificial</b>	<input type="text"/>		
<b>Igual a</b>		<b>Datació</b>	<input type="text"/>	<b>Criteri datació</b>	<input type="text"/>
<b>Cobreix</b>	<b>Cobert per</b>	<b>Interpretació</b>	<input type="text" value="Retall de sitja"/>		
		<b>Observacions</b>	<input type="text" value="Retall de forma més o menys arrodonida, es troba situat entre els murs més antics, UE239 i UE308."/>		
<b>Farceix</b>	<b>Farcit per</b>	<b>Afecció</b>	<b>Si</b> <input type="checkbox"/>	<b>Tipus</b>	<input type="text"/>
427		<b>No</b> <input type="checkbox"/>		<input type="text"/>	<input type="text"/>
<b>Talla</b>	<b>Tallat per</b>			<input type="text"/>	<input type="text"/>
314				<input type="text"/>	<input type="text"/>
<b>Es recolza</b>	<b>Se li recolza</b>			<input type="text"/>	<input type="text"/>
				<input type="text"/>	<input type="text"/>
<b>Es lliura</b>	<b>Se li lliura</b>			<input type="text"/>	<input type="text"/>
				<input type="text"/>	<input type="text"/>



<b>Definició UE</b>	<b>Textura</b>	<b>Composició</b>	<b>Sector</b>	<b>Zona</b>	<b>UE</b>
Estrat	Compacta		2	B	427
<b>Relacions Físiques</b>	<b>Color</b>	<b>Geològica</b>			
	Marró Fosc	Argila i pedres			
		<b>Orgànica</b>			
		<b>Artificial</b>			
		Ceràmica			
<b>Igual a</b>		<b>Datació</b>	<b>Criteri datació</b>		
<b>Cobreix</b>	<b>Cobert per</b>	Tardoromana	Ceràmic		
	287				
<b>Farceix</b>	<b>Farcit per</b>				
426					
<b>Talla</b>	<b>Tallat per</b>				
<b>Es recolza</b>	<b>Se li recolza</b>				
<b>Es lliura</b>	<b>Se li lliura</b>				
		<b>Afecció</b>	<b>Si</b>	<b>Tipus</b>	
		<b>No</b>	<input type="checkbox"/>		% <input type="checkbox"/>
			<input type="checkbox"/>		

<b>Definició UE</b>	<b>Textura</b>	<b>Composició</b>	<b>Sector</b>	<b>Zona</b>	<b>UE</b>
Retall/Interestrat			2	B	428
<b>Relacions Físiques</b>	<b>Color</b>	<b>Geològica</b>			
		<b>Orgànica</b>			
		<b>Artificial</b>			
<b>Igual a</b>		<b>Datació</b>	<b>Criteri datació</b>		
<b>Cobreix</b>	<b>Cobert per</b>				
<b>Farceix</b>	<b>Farcit per</b>				
	429				
<b>Talla</b>	<b>Tallat per</b>				
314					
<b>Es recolza</b>	<b>Se li recolza</b>				
<b>Es lliura</b>	<b>Se li lliura</b>				
		<b>Afecció</b>	<b>Si</b>	<b>Tipus</b>	
		<b>No</b>	<input type="checkbox"/>		% <input type="checkbox"/>
			<input type="checkbox"/>		

<b>Definició UE</b>	<b>Textura</b>	<b>Composició</b>	<b>Sector</b>	<b>Zona</b>	<b>UE</b>
Estrat	Compacta		2	B	429
<b>Relacions Físiques</b>	<b>Color</b>	<b>Geològica</b>			
	Gris Fosc	Pedres i argila			
		<b>Orgànica</b>			
		<b>Artificial</b>			
		Ceràmica			
<b>Igual a</b>		<b>Datació</b>	<b>Criteri datació</b>		
<b>Cobreix</b>	<b>Cobert per</b>	Tardoromana	Ceràmic		
	287				
<b>Farceix</b>	<b>Farcit per</b>				
428					
<b>Talla</b>	<b>Tallat per</b>				
<b>Es recolza</b>	<b>Se li recolza</b>				
<b>Es lliura</b>	<b>Se li lliura</b>				
		<b>Afecció</b>	<b>Si</b>	<b>Tipus</b>	
		<b>No</b>	<input type="checkbox"/>		% <input type="checkbox"/>
			<input type="checkbox"/>		

<b>Definició UE</b>	<b>Textura</b>	<b>Composició</b>	<b>Sector</b> <input type="text" value="2"/>	<b>Zona</b> <input type="text" value="B"/>	<b>UE</b> <input type="text" value="430"/>
<input type="text" value="Retall/Interestrat"/>	<input type="text"/>	<b>Geològica</b>	<input type="text"/>		
<b>Relacions Físiques</b>	<b>Color</b>	<b>Orgànica</b>	<input type="text"/>		
<input type="text"/>	<input type="text"/>	<b>Artificial</b>	<input type="text"/>		
<b>Igual a</b>		<b>Datació</b>	<input type="text"/>	<b>Criteri datació</b>	<input type="text"/>
<b>Cobreix</b>	<b>Cobert per</b>	<b>Interpretació</b>	<input type="text" value="Retall de tomba UF22"/>		
<b>Farceix</b>	<b>Farcit per</b>	<b>Observacions</b>	<input type="text" value="No s'ha excavat ja que queda sota el mur UE308"/>		
<b>Talla</b>	<b>Tallat per</b>	<b>Afecció</b>	<b>Si</b> <input type="checkbox"/>	<b>Tipus</b>	<input type="text"/>
<b>Es recolza</b>	<b>Se li recolza</b>	<b>No</b> <input type="checkbox"/>	<input type="text"/>	%	<input type="text"/>
<b>Es lliura</b>	<b>Se li lliura</b>				

<b>Definició UE</b>	<b>Textura</b>	<b>Composició</b>	<b>Sector</b> <input type="text" value="2"/>	<b>Zona</b> <input type="text" value="B"/>	<b>UE</b> <input type="text" value="431"/>
<input type="text" value="Estructura"/>	<input type="text"/>	<b>Geològica</b>	<input type="text"/>		
<b>Relacions Físiques</b>	<b>Color</b>	<b>Orgànica</b>	<input type="text"/>		
<input type="text"/>	<input type="text"/>	<b>Artificial</b>	<input type="text"/>		
<b>Igual a</b>		<b>Datació</b>	<input type="text" value="Tardoromana"/>	<b>Criteri datació</b>	<input type="text" value="Estratigràfic"/>
<b>Cobreix</b>	<b>Cobert per</b>	<b>Interpretació</b>	<input type="text" value="Tomba de tegulae de doble vessant UF22"/>		
<b>Farceix</b>	<b>Farcit per</b>	<b>Observacions</b>	<input type="text" value="No s'ha excavat ja que queda sota el mur UE308"/>		
<b>Talla</b>	<b>Tallat per</b>	<b>Afecció</b>	<b>Si</b> <input type="checkbox"/>	<b>Tipus</b>	<input type="text"/>
<b>Es recolza</b>	<b>Se li recolza</b>	<b>No</b> <input type="checkbox"/>	<input type="text"/>	%	<input type="text"/>
<b>Es lliura</b>	<b>Se li lliura</b>				

<b>Definició UE</b>	<b>Textura</b>	<b>Composició</b>	<b>Sector</b> <input type="text" value="2"/>	<b>Zona</b> <input type="text" value="B"/>	<b>UE</b> <input type="text" value="432"/>
<input type="text" value="Estructura"/>	<input type="text"/>	<b>Geològica</b>	<input type="text"/>		
<b>Relacions Físiques</b>	<b>Color</b>	<b>Orgànica</b>	<input type="text"/>		
<input type="text"/>	<input type="text"/>	<b>Artificial</b>	<input type="text"/>		
<b>Igual a</b>		<b>Datació</b>	<input type="text" value="Tardoromana"/>	<b>Criteri datació</b>	<input type="text" value="Estratigràfic"/>
<b>Cobreix</b>	<b>Cobert per</b>	<b>Interpretació</b>	<input type="text" value="Esquelet UF22"/>		
<b>Farceix</b>	<b>Farcit per</b>	<b>Observacions</b>	<input type="text" value="No s'ha excavat ja que queda sota el mur UE308"/>		
<b>Talla</b>	<b>Tallat per</b>	<b>Afecció</b>	<b>Si</b> <input type="checkbox"/>	<b>Tipus</b>	<input type="text"/>
<b>Es recolza</b>	<b>Se li recolza</b>	<b>No</b> <input type="checkbox"/>	<input type="text"/>	%	<input type="text"/>
<b>Es lliura</b>	<b>Se li lliura</b>				

<b>Definició UE</b>	<b>Textura</b>	<b>Composició</b>	<b>Sector</b> <input type="text" value="2"/>	<b>Zona</b> <input type="text" value="B"/>	<b>UE</b> <input type="text" value="433"/>
<input type="text" value="Estrat"/>	<input type="text"/>	<b>Geològica</b>	<input type="text"/>		
<b>Relacions Físiques</b>	<b>Color</b>	<b>Orgànica</b>	<input type="text"/>		
	<input type="text"/>	<b>Artificial</b>	<input type="text"/>		
<b>Igual a</b>		<b>Datació</b>	<input type="text" value="Tardoromana"/>	<b>Criteri datació</b>	<input type="text" value="Estratigràfic"/>
<b>Cobreix</b>	<b>Cobert per</b>	<b>Interpretació</b>	<input type="text" value="Farciment exterior de la UF22"/>		
<b>Farceix</b>	<b>Farcit per</b>	<b>Observacions</b>	<input type="text" value="No s'ha excavat ja que queda sota el mur UE308"/>		
<b>Talla</b>	<b>Tallat per</b>	<b>Afecció</b>	<b>Si</b> <input type="checkbox"/>	<b>Tipus</b>	<input type="text"/>
<b>Es recolza</b>	<b>Se li recolza</b>	<b>No</b> <input type="checkbox"/>	<input type="text"/>	%	<input type="text"/>
<b>Es lliura</b>	<b>Se li lliura</b>				

<b>Definició UE</b>	<b>Textura</b>	<b>Composició</b>	<b>Sector</b> <input type="text" value="2"/>	<b>Zona</b> <input type="text" value="B"/>	<b>UE</b> <input type="text" value="434"/>
<input type="text" value="Retall/Interestrat"/>	<input type="text"/>	<b>Geològica</b>	<input type="text"/>		
<b>Relacions Físiques</b>	<b>Color</b>	<b>Orgànica</b>	<input type="text"/>		
	<input type="text"/>	<b>Artificial</b>	<input type="text"/>		
<b>Igual a</b>		<b>Datació</b>	<input type="text"/>	<b>Criteri datació</b>	<input type="text"/>
<b>Cobreix</b>	<b>Cobert per</b>	<b>Interpretació</b>	<input type="text" value="Forat de pal"/>		
<b>Farceix</b>	<b>Farcit per</b>	<b>Observacions</b>	<input type="text"/>		
<b>Talla</b>	<b>Tallat per</b>	<b>Afecció</b>	<b>Si</b> <input type="checkbox"/>	<b>Tipus</b>	<input type="text"/>
<b>Es recolza</b>	<b>Se li recolza</b>	<b>No</b> <input type="checkbox"/>	<input type="text"/>	%	<input type="text"/>
<b>Es lliura</b>	<b>Se li lliura</b>				

<b>Definició UE</b>	<b>Textura</b>	<b>Composició</b>	<b>Sector</b> <input type="text" value="2"/>	<b>Zona</b> <input type="text" value="B"/>	<b>UE</b> <input type="text" value="435"/>
<input type="text" value="Estructura"/>	<input type="text"/>	<b>Geològica</b>	<input type="text" value="Pedres"/>		
<b>Relacions Físiques</b>	<b>Color</b>	<b>Orgànica</b>	<input type="text"/>		
	<input type="text"/>	<b>Artificial</b>	<input type="text" value="Ceràmica"/>		
<b>Igual a</b>		<b>Datació</b>	<input type="text" value="Tardoromana"/>	<b>Criteri datació</b>	<input type="text" value="Ceràmic"/>
<b>Cobreix</b>	<b>Cobert per</b>	<b>Interpretació</b>	<input type="text" value="Falques d'un forat de pal"/>		
<b>Farceix</b>	<b>Farcit per</b>	<b>Observacions</b>	<input type="text" value="Tres pedres ben aliniades formant una L i un fragment de teula, anterior al nivell de necròpolis romana."/>		
<b>Talla</b>	<b>Tallat per</b>	<b>Afecció</b>	<b>Si</b> <input type="checkbox"/>	<b>Tipus</b>	<input type="text"/>
<b>Es recolza</b>	<b>Se li recolza</b>	<b>No</b> <input type="checkbox"/>	<input type="text"/>	%	<input type="text"/>
<b>Es lliura</b>	<b>Se li lliura</b>				

<b>Definició UE</b>	<b>Textura</b>	<b>Composició</b>	<b>Sector</b> <input type="text" value="2"/>	<b>Zona</b> <input type="text" value="B"/>	<b>UE</b> <input type="text" value="436"/>
<input type="text" value="Estrat"/>	<input type="text" value="Solta"/>	<b>Geològica</b>	<input type="text" value="Argila"/>		
<b>Relacions Físiques</b>	<b>Color</b>	<b>Orgànica</b>	<input type="text"/>		
	<input type="text" value="Gris Fosc"/>	<b>Artificial</b>	<input type="text" value="Ceràmica"/>		
<b>Igual a</b>		<b>Datació</b>	<input type="text" value="Tardoromà"/>	<b>Criteri datació</b>	<input type="text" value="Ceràmic"/>
<b>Cobreix</b>	<b>Cobert per</b>	<b>Interpretació</b>	<input type="text" value="Farciment"/>		
	<input type="text" value="287"/>	<b>Observacions</b>	<input type="text"/>		
<b>Farceix</b>	<b>Farcit per</b>				
<input type="text" value="435"/>					
<b>Talla</b>	<b>Tallat per</b>				
<b>Es recolza</b>	<b>Se li recolza</b>				
<b>Es lliura</b>	<b>Se li lliura</b>	<b>Afecció</b>	<b>Si</b> <input type="checkbox"/>	<b>Tipus</b>	<input type="text"/>
		<b>No</b> <input type="checkbox"/>	<input type="text"/>	<b>%</b>	<input type="text"/>

<b>Definició UE</b>	<b>Textura</b>	<b>Composició</b>	<b>Sector</b> <input type="text" value="2"/>	<b>Zona</b> <input type="text" value="B"/>	<b>UE</b> <input type="text" value="437"/>
<input type="text" value="Estructura"/>	<input type="text"/>	<b>Geològica</b>	<input type="text"/>		
<b>Relacions Físiques</b>	<b>Color</b>	<b>Orgànica</b>	<input type="text"/>		
	<input type="text"/>	<b>Artificial</b>	<input type="text" value="Blocs de pedres, argamassa blanca i maons"/>		
<b>Igual a</b>		<b>Datació</b>	<input type="text" value="S.XX"/>	<b>Criteri datació</b>	<input type="text" value="Estratigràfic"/>
<b>Cobreix</b>	<b>Cobert per</b>	<b>Interpretació</b>	<input type="text" value="Mur"/>		
	<input type="text" value="1"/>	<b>Observacions</b>	<input type="text"/>		
<b>Farceix</b>	<b>Farcit per</b>				
<input type="text" value="438"/>					
<b>Talla</b>	<b>Tallat per</b>				
<b>Es recolza</b>	<b>Se li recolza</b>	<b>Afecció</b>	<b>Si</b> <input checked="" type="checkbox"/>	<b>Tipus</b>	<input type="text"/>
<input type="text" value="41 248"/>	<input type="text" value="246 248"/>	<b>No</b> <input type="checkbox"/>	<input type="text" value="Total"/>	<b>%</b>	<input type="text"/>
<b>Es lliura</b>	<b>Se li lliura</b>				

<b>Definició UE</b>	<b>Textura</b>	<b>Composició</b>	<b>Sector</b> <input type="text" value="2"/>	<b>Zona</b> <input type="text" value="B"/>	<b>UE</b> <input type="text" value="438"/>
<input type="text" value="Retall/Interestrat"/>	<input type="text"/>	<b>Geològica</b>	<input type="text"/>		
<b>Relacions Físiques</b>	<b>Color</b>	<b>Orgànica</b>	<input type="text"/>		
	<input type="text"/>	<b>Artificial</b>	<input type="text"/>		
<b>Igual a</b>		<b>Datació</b>	<input type="text"/>	<b>Criteri datació</b>	<input type="text"/>
<b>Cobreix</b>	<b>Cobert per</b>	<b>Interpretació</b>	<input type="text" value="Trinxera de fonamentació"/>		
		<b>Observacions</b>	<input type="text"/>		
<b>Farceix</b>	<b>Farcit per</b>				
<input type="text" value="437"/>					
<b>Talla</b>	<b>Tallat per</b>				
<input type="text" value="299"/>					
<b>Es recolza</b>	<b>Se li recolza</b>	<b>Afecció</b>	<b>Si</b> <input type="checkbox"/>	<b>Tipus</b>	<input type="text"/>
		<b>No</b> <input type="checkbox"/>	<input type="text"/>	<b>%</b>	<input type="text"/>
<b>Es lliura</b>	<b>Se li lliura</b>				

<b>Definició UE</b>	<b>Textura</b>	<b>Composició</b>	<b>Sector</b> <input type="text" value="2"/>	<b>Zona</b> <input type="text" value="B"/>	<b>UE</b> <input type="text" value="439"/>
<input type="text" value="Estrat"/>	<input type="text"/>	<b>Geològica</b>	<input type="text"/>		
<b>Relacions Físiques</b>	<b>Color</b>	<b>Orgànica</b>	<input type="text"/>		
	<input type="text"/>	<b>Artificial</b>	<input type="text"/>		
<b>Igual a</b>		<b>Datació</b>	<input type="text"/>	<b>Criteri datació</b>	<input type="text"/>
<b>Cobreix</b>	<b>Cobert per</b>	<b>Interpretació</b>	<input type="text" value="Farciment interior de tomba UF22"/>		
<b>Farceix</b>	<b>Farcit per</b>	<b>Observacions</b>	<input type="text" value="No s' ha pogut excavar ja que queda sota el mur UE308"/>		
<b>Talla</b>	<b>Tallat per</b>	<b>Afecció</b>	<b>Si</b> <input type="checkbox"/>	<b>Tipus</b>	<input type="text"/>
<b>Es recolza</b>	<b>Se li recolza</b>	<b>No</b> <input type="checkbox"/>	<input type="text"/>	%	<input type="text"/>
<b>Es lliura</b>	<b>Se li lliura</b>				

<b>Definició UE</b>	<b>Textura</b>	<b>Composició</b>	<b>Sector</b> <input type="text" value="3"/>	<b>Zona</b> <input type="text" value="B"/>	<b>UE</b> <input type="text" value="440"/>
<input type="text" value="Estructura"/>	<input type="text"/>	<b>Geològica</b>	<input type="text"/>		
<b>Relacions Físiques</b>	<b>Color</b>	<b>Orgànica</b>	<input type="text"/>		
	<input type="text"/>	<b>Artificial</b>	<input type="text" value="Ciment i maons"/>		
<b>Igual a</b>		<b>Datació</b>	<input type="text" value="S.XX"/>	<b>Criteri datació</b>	<input type="text" value="Estratigràfic"/>
<b>Cobreix</b>	<b>Cobert per</b>	<b>Interpretació</b>	<input type="text" value="Pilar de fonamentació"/>		
<b>Farceix</b>	<b>Farcit per</b>	<b>Observacions</b>	<input type="text" value="Es tracta d'un pilar de les cases que estaven anteriorment en el solar, no s'excava ja que queda fora dels límits de l'excavació"/>		
<b>Talla</b>	<b>Tallat per</b>	<b>Afecció</b>	<b>Si</b> <input checked="" type="checkbox"/>	<b>Tipus</b>	<input type="text"/>
<b>Es recolza</b>	<b>Se li recolza</b>	<b>No</b> <input type="checkbox"/>	<input type="text" value="Total"/>	%	<input type="text"/>
<b>Es lliura</b>	<b>Se li lliura</b>				

<b>Definició UE</b>	<b>Textura</b>	<b>Composició</b>	<b>Sector</b> <input type="text" value="3"/>	<b>Zona</b> <input type="text" value="B"/>	<b>UE</b> <input type="text" value="441"/>
<input type="text" value="Retall/Interestrat"/>	<input type="text"/>	<b>Geològica</b>	<input type="text"/>		
<b>Relacions Físiques</b>	<b>Color</b>	<b>Orgànica</b>	<input type="text"/>		
	<input type="text"/>	<b>Artificial</b>	<input type="text"/>		
<b>Igual a</b>		<b>Datació</b>	<input type="text"/>	<b>Criteri datació</b>	<input type="text"/>
<b>Cobreix</b>	<b>Cobert per</b>	<b>Interpretació</b>	<input type="text" value="Trinxera de fonamentació"/>		
<b>Farceix</b>	<b>Farcit per</b>	<b>Observacions</b>	<input type="text"/>		
<b>Talla</b>	<b>Tallat per</b>	<b>Afecció</b>	<b>Si</b> <input type="checkbox"/>	<b>Tipus</b>	<input type="text"/>
<b>Es recolza</b>	<b>Se li recolza</b>	<b>No</b> <input type="checkbox"/>	<input type="text"/>	%	<input type="text"/>
<b>Es lliura</b>	<b>Se li lliura</b>				

<b>Definició UE</b>	<b>Textura</b>	<b>Composició</b>	<b>Sector</b> <input type="text" value="3"/>	<b>Zona</b> <input type="text" value="B"/>	<b>UE</b> <input type="text" value="442"/>
<input type="text" value="Estructura"/>	<input type="text"/>	<b>Geològica</b>	<input type="text"/>		
<b>Relacions Físiques</b>	<b>Color</b>	<b>Orgànica</b>	<input type="text"/>		
	<input type="text"/>	<b>Artificial</b>	<input type="text" value="Maons i argamassa de calç blanca"/>		
<b>Igual a</b>		<b>Datació</b>	<input type="text" value="S.XX"/>	<b>Criteri datació</b>	<input type="text" value="Estratigràfic"/>
<b>Cobreix</b>	<b>Cobert per</b>	<b>Interpretació</b>	<input type="text" value="Mur"/>		
	<input type="text" value="1"/>	<b>Observacions</b>	<input type="text" value="Funcionaria amb el mur UE444 i UE329, podria formar part de les parets d'un dipòsit ja que el mur UE239 té una cara arrebossada amb morter de calç"/>		
<b>Farceix</b>	<b>Farcit per</b>	<b>Afecció</b>	<b>Si</b> <input checked="" type="checkbox"/>	<b>Tipus</b>	<input type="text"/>
443		<b>No</b> <input type="checkbox"/>	<b>Total</b>	<input type="text"/>	<b>%</b> <input type="text"/>
<b>Talla</b>	<b>Tallat per</b>				
<b>Es recolza</b>	<b>Se li recolza</b>				
239					
<b>Es lliura</b>	<b>Se li lliura</b>				

<b>Definició UE</b>	<b>Textura</b>	<b>Composició</b>	<b>Sector</b> <input type="text" value="3"/>	<b>Zona</b> <input type="text" value="B"/>	<b>UE</b> <input type="text" value="443"/>
<input type="text" value="Retall/Interestrat"/>	<input type="text"/>	<b>Geològica</b>	<input type="text"/>		
<b>Relacions Físiques</b>	<b>Color</b>	<b>Orgànica</b>	<input type="text"/>		
	<input type="text"/>	<b>Artificial</b>	<input type="text"/>		
<b>Igual a</b>		<b>Datació</b>	<input type="text"/>	<b>Criteri datació</b>	<input type="text"/>
<b>Cobreix</b>	<b>Cobert per</b>	<b>Interpretació</b>	<input type="text" value="Trinxera de fonamentació"/>		
		<b>Observacions</b>	<input type="text"/>		
<b>Farceix</b>	<b>Farcit per</b>	<b>Afecció</b>	<b>Si</b> <input type="checkbox"/>	<b>Tipus</b>	<input type="text"/>
	<input type="text" value="442"/>	<b>No</b> <input type="checkbox"/>	<b>Total</b>	<input type="text"/>	<b>%</b> <input type="text"/>
<b>Talla</b>	<b>Tallat per</b>				
489					
<b>Es recolza</b>	<b>Se li recolza</b>				
<b>Es lliura</b>	<b>Se li lliura</b>				

<b>Definició UE</b>	<b>Textura</b>	<b>Composició</b>	<b>Sector</b> <input type="text" value="3"/>	<b>Zona</b> <input type="text" value="B"/>	<b>UE</b> <input type="text" value="444"/>
<input type="text" value="Estructura"/>	<input type="text"/>	<b>Geològica</b>	<input type="text"/>		
<b>Relacions Físiques</b>	<b>Color</b>	<b>Orgànica</b>	<input type="text"/>		
	<input type="text"/>	<b>Artificial</b>	<input type="text" value="Maons i argamassa de calç blanca"/>		
<b>Igual a</b>		<b>Datació</b>	<input type="text" value="S.XX"/>	<b>Criteri datació</b>	<input type="text" value="Estratigràfic"/>
<b>Cobreix</b>	<b>Cobert per</b>	<b>Interpretació</b>	<input type="text" value="Mur"/>		
	<input type="text" value="1"/>	<b>Observacions</b>	<input type="text" value="Mur construït amb maons de 30x15x5 units amb argamassa de calç blanca. Formaria part d'una de les parets d'un dipòsit juntament amb una part del mur (UE447) i el paviment (UE446)"/>		
<b>Farceix</b>	<b>Farcit per</b>	<b>Afecció</b>	<b>Si</b> <input checked="" type="checkbox"/>	<b>Tipus</b>	<input type="text"/>
445		<b>No</b> <input type="checkbox"/>	<b>Total</b>	<input type="text"/>	<b>%</b> <input type="text"/>
<b>Talla</b>	<b>Tallat per</b>				
<b>Es recolza</b>	<b>Se li recolza</b>				
239	<input type="text" value="446"/>				
<b>Es lliura</b>	<b>Se li lliura</b>				

<b>Definició UE</b>	<b>Textura</b>	<b>Composició</b>	<b>Sector</b> <input type="text" value="3"/>	<b>Zona</b> <input type="text" value="B"/>	<b>UE</b> <input type="text" value="445"/>
<input type="text" value="Retall/Interestrat"/>	<input type="text"/>	<b>Geològica</b>	<input type="text"/>		
<b>Relacions Físiques</b>	<b>Color</b>	<b>Orgànica</b>	<input type="text"/>		
<input type="text"/>	<input type="text"/>	<b>Artificial</b>	<input type="text"/>		
<b>Igual a</b>		<b>Datació</b>	<input type="text"/>	<b>Criteri datació</b>	<input type="text"/>
<b>Cobreix</b>	<b>Cobert per</b>	<b>Interpretació</b>	<input type="text" value="Trinxera de fonamentació"/>		
<b>Farceix</b>	<b>Farcit per</b>	<b>Observacions</b>	<input type="text"/>		
<b>Talla</b>	<b>Tallat per</b>	<b>Afecció</b>	<b>Si</b> <input type="text"/>	<b>Tipus</b>	<input type="text"/>
489		<b>No</b> <input type="text"/>	<input type="text"/>	<b>%</b>	<input type="text"/>
<b>Es recolza</b>	<b>Se li recolza</b>				
<b>Es lliura</b>	<b>Se li lliura</b>				

<b>Definició UE</b>	<b>Textura</b>	<b>Composició</b>	<b>Sector</b> <input type="text" value="3"/>	<b>Zona</b> <input type="text" value="B"/>	<b>UE</b> <input type="text" value="446"/>
<input type="text" value="Estructura"/>	<input type="text"/>	<b>Geològica</b>	<input type="text"/>		
<b>Relacions Físiques</b>	<b>Color</b>	<b>Orgànica</b>	<input type="text"/>		
<input type="text"/>	<input type="text"/>	<b>Artificial</b>	<input type="text" value="Rajoles i argamassa de calç blanca"/>		
<b>Igual a</b>		<b>Datació</b>	<input type="text" value="S.XX"/>	<b>Criteri datació</b>	<input type="text" value="Estratigràfic"/>
<b>Cobreix</b>	<b>Cobert per</b>	<b>Interpretació</b>	<input type="text" value="Paviment"/>		
<b>Farceix</b>	<b>Farcit per</b>	<b>Observacions</b>	<input type="text" value="Paviment de rajoles de 25x25, és el fons d'un dipòsit. Format per un a part reaprofitada del mur UE447 i el mur UE444"/>		
<b>Talla</b>	<b>Tallat per</b>	<b>Afecció</b>	<b>Si</b> <input checked="" type="checkbox"/>	<b>Tipus</b>	<input type="text"/>
<b>Es recolza</b>	<b>Se li recolza</b>	<b>No</b> <input type="checkbox"/>	<input type="text"/>	<b>Total</b>	<input type="text"/>
444 447		<b>%</b>	<input type="text"/>		
<b>Es lliura</b>	<b>Se li lliura</b>				

<b>Definició UE</b>	<b>Textura</b>	<b>Composició</b>	<b>Sector</b> <input type="text" value="3"/>	<b>Zona</b> <input type="text" value="B"/>	<b>UE</b> <input type="text" value="447"/>
<input type="text" value="Estructura"/>	<input type="text"/>	<b>Geològica</b>	<input type="text"/>		
<b>Relacions Físiques</b>	<b>Color</b>	<b>Orgànica</b>	<input type="text"/>		
<input type="text"/>	<input type="text"/>	<b>Artificial</b>	<input type="text" value="Blocs de pedra i argamassa ataronjada"/>		
<b>Igual a</b>		<b>Datació</b>	<input type="text" value="S.XVI-XVIII"/>	<b>Criteri datació</b>	<input type="text" value="Estratigràfic"/>
<b>Cobreix</b>	<b>Cobert per</b>	<b>Interpretació</b>	<input type="text" value="Mur"/>		
<b>Farceix</b>	<b>Farcit per</b>	<b>Observacions</b>	<input type="text" value="Mur construït amb pedres regulars bens tallades unides amb morter d e sorra ataronjat, una part del mur està reaprofitat com a dipòsit, fent de límit maons de 30x15x5"/>		
<b>Talla</b>	<b>Tallat per</b>	<b>Afecció</b>	<b>Si</b> <input checked="" type="checkbox"/>	<b>Tipus</b>	<input type="text"/>
<b>Es recolza</b>	<b>Se li recolza</b>	<b>No</b> <input type="checkbox"/>	<input type="text"/>	<b>Total</b>	<input type="text"/>
239	461 514	<b>%</b>	<input type="text"/>		
<b>Es lliura</b>	<b>Se li lliura</b>				

<b>Definició UE</b>	<b>Textura</b>	<b>Composició</b>	<b>Sector</b> <input type="text" value="3"/>	<b>Zona</b> <input type="text" value="B"/>	<b>UE</b> <input type="text" value="448"/>
<input type="text" value="Retall/Interstrat"/>	<input type="text"/>	<b>Geològica</b>	<input type="text"/>		
<b>Relacions Físiques</b>	<b>Color</b>	<b>Orgànica</b>	<input type="text"/>		
<input type="text"/>	<input type="text"/>	<b>Artificial</b>	<input type="text"/>		
<b>Igual a</b>		<b>Datació</b>	<input type="text"/>	<b>Criteri datació</b>	<input type="text"/>
<b>Cobreix</b>	<b>Cobert per</b>	<b>Interpretació</b>	<input type="text" value="Trinxera de fonamentació"/>		
<b>Farceix</b>	<b>Farcit per</b>	<b>Observacions</b>	<input type="text"/>		
<b>Talla</b>	<b>Tallat per</b>	<b>Afecció</b>	<b>Si</b> <input type="checkbox"/>	<b>Tipus</b>	<input type="text"/>
287		<b>No</b> <input type="checkbox"/>	<input type="text"/>	%	<input type="text"/>
<b>Es recolza</b>	<b>Se li recolza</b>				
<b>Es lliura</b>	<b>Se li lliura</b>				

<b>Definició UE</b>	<b>Textura</b>	<b>Composició</b>	<b>Sector</b> <input type="text" value="3"/>	<b>Zona</b> <input type="text" value="B"/>	<b>UE</b> <input type="text" value="449"/>
<input type="text" value="Estrat"/>	<input type="text" value="Solta"/>	<b>Geològica</b>	<input type="text" value="Sorra"/>		
<b>Relacions Físiques</b>	<b>Color</b>	<b>Orgànica</b>	<input type="text" value="Òssos"/>		
<input type="text"/>	<input type="text" value="Negre"/>	<b>Artificial</b>	<input type="text" value="Ceràmica i escòria de vidre"/>		
<b>Igual a</b>		<b>Datació</b>	<input type="text" value="S.XVIII"/>	<b>Criteri datació</b>	<input type="text" value="Ceràmic"/>
<b>Cobreix</b>	<b>Cobert per</b>	<b>Interpretació</b>	<input type="text" value="Farciment"/>		
447 452 511	1	<b>Observacions</b>	<input type="text" value="Farciment d'un dipòsit"/>		
<b>Farceix</b>	<b>Farcit per</b>	<b>Afecció</b>	<b>Si</b> <input type="checkbox"/>	<b>Tipus</b>	<input type="text"/>
447 456		<b>No</b> <input type="checkbox"/>	<input type="text"/>	%	<input type="text"/>
<b>Talla</b>	<b>Tallat per</b>				
<b>Es recolza</b>	<b>Se li recolza</b>				
<b>Es lliura</b>	<b>Se li lliura</b>				

<b>Definició UE</b>	<b>Textura</b>	<b>Composició</b>	<b>Sector</b> <input type="text" value="3"/>	<b>Zona</b> <input type="text" value="B"/>	<b>UE</b> <input type="text" value="450"/>
<input type="text" value="Estructura"/>	<input type="text"/>	<b>Geològica</b>	<input type="text"/>		
<b>Relacions Físiques</b>	<b>Color</b>	<b>Orgànica</b>	<input type="text"/>		
<input type="text"/>	<input type="text"/>	<b>Artificial</b>	<input type="text" value="Blocs de pedra, maons i morter de calç"/>		
<b>Igual a</b>		<b>Datació</b>	<input type="text" value="S.XVIII"/>	<b>Criteri datació</b>	<input type="text" value="Estratigràfic"/>
<b>Cobreix</b>	<b>Cobert per</b>	<b>Interpretació</b>	<input type="text" value="Mur"/>		
451	1	<b>Observacions</b>	<input type="text" value="Mur de compartimentació, funcionaria juntament amb UE317 i UE447, compartimenta el dipòsit/pou UE461. Té una mena de pilar de maons que podria tenir relació amb el pilar UE457 i el mur UE514"/>		
<b>Farceix</b>	<b>Farcit per</b>	<b>Afecció</b>	<b>Si</b> <input checked="" type="checkbox"/>	<b>Tipus</b>	<input type="text" value="Total"/>
<b>Talla</b>	<b>Tallat per</b>	<b>No</b> <input type="checkbox"/>	<input type="text"/>	%	<input type="text"/>
<b>Es recolza</b>	<b>Se li recolza</b>				
317 447 461					
<b>Es lliura</b>	<b>Se li lliura</b>				



<b>Definició UE</b>	<b>Textura</b>	<b>Composició</b>	<b>Sector</b> <input type="text" value="3"/>	<b>Zona</b> <input type="text" value="B"/>	<b>UE</b> <b>451</b>
<input type="text" value="Retall/Interestrat"/>	<input type="text"/>	<b>Geològica</b>	<input type="text"/>		
<b>Relacions Físiques</b>	<b>Color</b>	<b>Orgànica</b>	<input type="text"/>		
<input type="text"/>	<input type="text"/>	<b>Artificial</b>	<input type="text"/>		
<b>Igual a</b>		<b>Datació</b>	<input type="text"/>	<b>Criteri datació</b>	<input type="text"/>
<b>Cobreix</b>	<b>Cobert per</b>	<b>Interpretació</b>	<input type="text" value="Trinxera de fonamentació"/>		
		<b>Observacions</b>	<input type="text"/>		
<b>Farceix</b>	<b>Farcit per</b>	<b>Afecció</b>	<b>Si</b> <input type="checkbox"/>	<b>Tipus</b>	<input type="text"/>
	450	<b>No</b> <input type="checkbox"/>	<input type="text"/>	%	<input type="text"/>
<b>Talla</b>	<b>Tallat per</b>				
250					
<b>Es recolza</b>	<b>Se li recolza</b>				
<b>Es lliura</b>	<b>Se li lliura</b>				

<b>Definició UE</b>	<b>Textura</b>	<b>Composició</b>	<b>Sector</b> <input type="text" value="3"/>	<b>Zona</b> <input type="text" value="B"/>	<b>UE</b> <b>452</b>
<input type="text" value="Estructura"/>	<input type="text"/>	<b>Geològica</b>	<input type="text"/>		
<b>Relacions Físiques</b>	<b>Color</b>	<b>Orgànica</b>	<input type="text"/>		
<input type="text"/>	<input type="text"/>	<b>Artificial</b>	<input type="text" value="Blocs de pedra i argamassa"/>		
<b>Igual a</b>		<b>Datació</b>	<input type="text" value="S.XIV-XV"/>	<b>Criteri datació</b>	<input type="text" value="Ceràmic"/>
<b>Cobreix</b>	<b>Cobert per</b>	<b>Interpretació</b>	<input type="text" value="Dipòsit"/>		
	449	<b>Observacions</b>	<input type="text" value="Dipòsit, no es pot assegurar ja que està molt mal conservat i només presenta una paret sencera. La resta de l'estructura està enderrocada, c obrint-la"/>		
<b>Farceix</b>	<b>Farcit per</b>	<b>Afecció</b>	<b>Si</b> <input checked="" type="checkbox"/>	<b>Tipus</b>	<input type="text"/>
453		<b>No</b> <input type="checkbox"/>	<input type="text"/>	Total	% <input type="text"/>
<b>Talla</b>	<b>Tallat per</b>				
500					
<b>Es recolza</b>	<b>Se li recolza</b>				
<b>Es lliura</b>	<b>Se li lliura</b>				

<b>Definició UE</b>	<b>Textura</b>	<b>Composició</b>	<b>Sector</b> <input type="text" value="3"/>	<b>Zona</b> <input type="text" value="B"/>	<b>UE</b> <b>453</b>
<input type="text" value="Retall/Interestrat"/>	<input type="text"/>	<b>Geològica</b>	<input type="text"/>		
<b>Relacions Físiques</b>	<b>Color</b>	<b>Orgànica</b>	<input type="text"/>		
<input type="text"/>	<input type="text"/>	<b>Artificial</b>	<input type="text"/>		
<b>Igual a</b>		<b>Datació</b>	<input type="text"/>	<b>Criteri datació</b>	<input type="text"/>
<b>Cobreix</b>	<b>Cobert per</b>	<b>Interpretació</b>	<input type="text" value="Trinxera de fonamentació"/>		
		<b>Observacions</b>	<input type="text"/>		
<b>Farceix</b>	<b>Farcit per</b>	<b>Afecció</b>	<b>Si</b> <input type="checkbox"/>	<b>Tipus</b>	<input type="text"/>
	452	<b>No</b> <input type="checkbox"/>	<input type="text"/>	Total	% <input type="text"/>
<b>Talla</b>	<b>Tallat per</b>				
287					
<b>Es recolza</b>	<b>Se li recolza</b>				
<b>Es lliura</b>	<b>Se li lliura</b>				

<b>Definició UE</b>	<b>Textura</b>	<b>Composició</b>	<b>Sector</b> <input type="text" value="3"/>	<b>Zona</b> <input type="text" value="B"/>	<b>UE</b> <input type="text" value="454"/>
<input type="text" value="Estructura"/>	<input type="text"/>	<b>Geològica</b>	<input type="text"/>		
<b>Relacions Físiques</b>	<b>Color</b>	<b>Orgànica</b>	<input type="text"/>		
	<input type="text"/>	<b>Artificial</b>	<input type="text" value="Blocs de pedra i argamassa"/>		
<b>Igual a</b>		<b>Datació</b>	<input type="text" value="S.XVI"/>	<b>Criteri datació</b>	<input type="text" value="Ceràmic"/>
<b>Cobreix</b>	<b>Cobert per</b>	<b>Interpretació</b>	<input type="text" value="Dipòsit"/>		
<b>Farceix</b>	<b>Farcit per</b>	<b>Observacions</b>	<input type="text" value="Dipòsit construït amb blocs de pedra units amb argamassa de sorra color ataronjat"/>		
<b>Talla</b>	<b>Tallat per</b>	<b>Afecció</b>	<b>Si</b> <input checked="" type="checkbox"/>	<b>Tipus</b>	<input type="text"/>
<b>Es recolza</b>	<b>Se li recolza</b>	<b>No</b> <input type="checkbox"/>	<b>Total</b>	<input type="text"/>	<b>%</b> <input type="text"/>
<input type="text" value="264, 514"/>	<input type="text" value="484"/>				
<b>Es lliura</b>	<b>Se li lliura</b>				

<b>Definició UE</b>	<b>Textura</b>	<b>Composició</b>	<b>Sector</b> <input type="text" value="3"/>	<b>Zona</b> <input type="text" value="B"/>	<b>UE</b> <input type="text" value="455"/>
<input type="text" value="Retall/Interestrat"/>	<input type="text"/>	<b>Geològica</b>	<input type="text"/>		
<b>Relacions Físiques</b>	<b>Color</b>	<b>Orgànica</b>	<input type="text"/>		
	<input type="text"/>	<b>Artificial</b>	<input type="text"/>		
<b>Igual a</b>		<b>Datació</b>	<input type="text"/>	<b>Criteri datació</b>	<input type="text"/>
<b>Cobreix</b>	<b>Cobert per</b>	<b>Interpretació</b>	<input type="text" value="Retall de dipòsit"/>		
<b>Farceix</b>	<b>Farcit per</b>	<b>Observacions</b>	<input type="text"/>		
<b>Talla</b>	<b>Tallat per</b>	<b>Afecció</b>	<b>Si</b> <input type="checkbox"/>	<b>Tipus</b>	<input type="text"/>
<input type="text" value="250 287"/>		<b>No</b> <input type="checkbox"/>	<b>Total</b>	<input type="text"/>	<b>%</b> <input type="text"/>
<b>Es recolza</b>	<b>Se li recolza</b>				
<b>Es lliura</b>	<b>Se li lliura</b>				

<b>Definició UE</b>	<b>Textura</b>	<b>Composició</b>	<b>Sector</b> <input type="text" value="3"/>	<b>Zona</b> <input type="text" value="B"/>	<b>UE</b> <input type="text" value="456"/>
<input type="text" value="Estructura"/>	<input type="text"/>	<b>Geològica</b>	<input type="text"/>		
<b>Relacions Físiques</b>	<b>Color</b>	<b>Orgànica</b>	<input type="text"/>		
	<input type="text"/>	<b>Artificial</b>	<input type="text" value="Blocs de pedra, maons i argamassa"/>		
<b>Igual a</b>		<b>Datació</b>	<input type="text" value="S.XVIII"/>	<b>Criteri datació</b>	<input type="text" value="Estratigràfic"/>
<b>Cobreix</b>	<b>Cobert per</b>	<b>Interpretació</b>	<input type="text" value="Dipòsit"/>		
<b>Farceix</b>	<b>Farcit per</b>	<b>Observacions</b>	<input type="text" value="Possiblement mur de dipòsit, la màquina va arrossar la part del tanca ment, aprofitaria part del mur UE447. Té una filera de maons per anellar el terreny abans de col·locar els blocs de pedra (reutilitzats)"/>		
<b>Talla</b>	<b>Tallat per</b>	<b>Afecció</b>	<b>Si</b> <input checked="" type="checkbox"/>	<b>Tipus</b>	<input type="text"/>
<b>Es recolza</b>	<b>Se li recolza</b>	<b>No</b> <input type="checkbox"/>	<b>Total</b>	<input type="text"/>	<b>%</b> <input type="text"/>
<input type="text" value="500"/>	<input type="text" value="449"/>				
<b>Es lliura</b>	<b>Se li lliura</b>				

<b>Definició UE</b>	<b>Textura</b>	<b>Composició</b>	<b>Sector</b> <input type="text" value="3"/>	<b>Zona</b> <input type="text" value="B"/>	<b>UE</b> <input type="text" value="457"/>
<input type="text" value="Estructura"/>	<input type="text"/>	<b>Geològica</b>	<input type="text"/>		
<b>Relacions Físiques</b>	<b>Color</b>	<b>Orgànica</b>	<input type="text"/>		
	<input type="text"/>	<b>Artificial</b>	<input type="text" value="Blocs de pedra, maons i argamassa"/>		
<b>Igual a</b>		<b>Datació</b>	<input type="text" value="S.XX"/>	<b>Criteri datació</b>	<input type="text" value="Estratigràfic"/>
<b>Cobreix</b>	<b>Cobert per</b>	<b>Interpretació</b>	<input type="text" value="Fonamentació"/>		
	<input type="text" value="1"/>	<b>Observacions</b>	<input type="text" value="Sabata de fonamentació de blocs de pedra i maons de 30x15x5 units amb argamassa de calç blanca. Podria formar part de les fonamentacions de l'antic parcelari o d'una reforma posterior, pot tenir relació amb la UE270"/>		
<b>Farceix</b>	<b>Farcit per</b>	<b>Afecció</b>	<b>Si</b> <input checked="" type="checkbox"/>	<b>Tipus</b>	<input type="text"/>
458		<b>No</b> <input type="checkbox"/>	<b>Total</b>	<input type="text"/>	<b>%</b> <input type="text"/>
<b>Talla</b>	<b>Tallat per</b>				
<b>Es recolza</b>	<b>Se li recolza</b>				
484 486 490					
<b>Es lliura</b>	<b>Se li lliura</b>				

<b>Definició UE</b>	<b>Textura</b>	<b>Composició</b>	<b>Sector</b> <input type="text" value="3"/>	<b>Zona</b> <input type="text" value="B"/>	<b>UE</b> <input type="text" value="458"/>
<input type="text" value="Retall/Interestrat"/>	<input type="text"/>	<b>Geològica</b>	<input type="text"/>		
<b>Relacions Físiques</b>	<b>Color</b>	<b>Orgànica</b>	<input type="text"/>		
	<input type="text"/>	<b>Artificial</b>	<input type="text"/>		
<b>Igual a</b>		<b>Datació</b>	<input type="text"/>	<b>Criteri datació</b>	<input type="text"/>
<b>Cobreix</b>	<b>Cobert per</b>	<b>Interpretació</b>	<input type="text" value="Trinxera de fonamentació"/>		
	<input type="text" value="1"/>	<b>Observacions</b>	<input type="text"/>		
<b>Farceix</b>	<b>Farcit per</b>	<b>Afecció</b>	<b>Si</b> <input type="checkbox"/>	<b>Tipus</b>	<input type="text"/>
457		<b>No</b> <input type="checkbox"/>	<b>Total</b>	<input type="text"/>	<b>%</b> <input type="text"/>
<b>Talla</b>	<b>Tallat per</b>				
69 250 287 314 317 454					
<b>Es recolza</b>	<b>Se li recolza</b>				
<b>Es lliura</b>	<b>Se li lliura</b>				

<b>Definició UE</b>	<b>Textura</b>	<b>Composició</b>	<b>Sector</b> <input type="text" value="3"/>	<b>Zona</b> <input type="text" value="B"/>	<b>UE</b> <input type="text" value="459"/>
<input type="text" value="Estructura"/>	<input type="text"/>	<b>Geològica</b>	<input type="text"/>		
<b>Relacions Físiques</b>	<b>Color</b>	<b>Orgànica</b>	<input type="text"/>		
	<input type="text"/>	<b>Artificial</b>	<input type="text" value="Rajoles i argamassa"/>		
<b>Igual a</b>		<b>Datació</b>	<input type="text" value="S.XX"/>	<b>Criteri datació</b>	<input type="text" value="Estratigràfic"/>
<b>Cobreix</b>	<b>Cobert per</b>	<b>Interpretació</b>	<input type="text" value="Paviment"/>		
	<input type="text" value="1"/>	<b>Observacions</b>	<input type="text" value="Paviment de rajoles de 25x25 unides amb morter de sorra ataronjat. Podria formar part del fons d'un dipòsit ja desaparegut"/>		
<b>Farceix</b>	<b>Farcit per</b>	<b>Afecció</b>	<b>Si</b> <input checked="" type="checkbox"/>	<b>Tipus</b>	<input type="text"/>
460		<b>No</b> <input type="checkbox"/>	<b>Total</b>	<input type="text"/>	<b>%</b> <input type="text"/>
<b>Talla</b>	<b>Tallat per</b>				
<b>Es recolza</b>	<b>Se li recolza</b>				
461					
<b>Es lliura</b>	<b>Se li lliura</b>				

<b>Definició UE</b>	<b>Textura</b>	<b>Composició</b>	<b>Sector</b> <input type="text" value="3"/>	<b>Zona</b> <input type="text" value="B"/>	<b>UE</b> <input type="text" value="460"/>
<input type="text" value="Retall/Interestrat"/>	<input type="text"/>	<b>Geològica</b>	<input type="text"/>		
<b>Relacions Físiques</b>	<b>Color</b>	<b>Orgànica</b>	<input type="text"/>		
<input type="text"/>	<input type="text"/>	<b>Artificial</b>	<input type="text"/>		
<b>Igual a</b>		<b>Datació</b>	<input type="text"/>	<b>Criteri datació</b>	<input type="text"/>
<b>Cobreix</b>	<b>Cobert per</b>	<b>Interpretació</b>	<input type="text" value="Trinxera de fonamentació"/>		
<b>Farceix</b>	<b>Farcit per</b>	<b>Observacions</b>	<input type="text"/>		
<b>Talla</b>	<b>Tallat per</b>				
250 461					
<b>Es recolza</b>	<b>Se li recolza</b>	<b>Afecció</b>	<b>Si</b> <input type="checkbox"/>	<b>Tipus</b>	<input type="text"/>
<b>Es lliura</b>	<b>Se li lliura</b>	<b>No</b> <input type="checkbox"/>	<input type="text"/>	<b>%</b>	<input type="text"/>

<b>Definició UE</b>	<b>Textura</b>	<b>Composició</b>	<b>Sector</b> <input type="text" value="3"/>	<b>Zona</b> <input type="text" value="B"/>	<b>UE</b> <input type="text" value="461"/>
<input type="text" value="Estructura"/>	<input type="text"/>	<b>Geològica</b>	<input type="text"/>		
<b>Relacions Físiques</b>	<b>Color</b>	<b>Orgànica</b>	<input type="text"/>		
<input type="text"/>	<input type="text"/>	<b>Artificial</b>	<input type="text" value="Maons i argamassa de calç blanca"/>		
<b>Igual a</b>		<b>Datació</b>	<input type="text" value="S.XX"/>	<b>Criteri datació</b>	<input type="text" value="Ceràmic"/>
<b>Cobreix</b>	<b>Cobert per</b>	<b>Interpretació</b>	<input type="text" value="Pou/Dipòsit"/>		
<b>Farceix</b>	<b>Farcit per</b>	<b>Observacions</b>	<input type="text" value="Es va excavar uns dos metres però es va abandonar per qüestions de seguretat, estava compartimentat per la UE450. Encara es conserven encaixos i part de les vigues de fusta"/>		
<b>Talla</b>	<b>Tallat per</b>				
462					
<b>Es recolza</b>	<b>Se li recolza</b>	<b>Afecció</b>	<b>Si</b> <input checked="" type="checkbox"/>	<b>Tipus</b>	<input type="text"/>
<b>Es lliura</b>	<b>Se li lliura</b>	<b>No</b> <input type="checkbox"/>	<input type="text"/>	<b>Total</b>	<input type="text"/>
				<b>%</b>	<input type="text"/>

<b>Definició UE</b>	<b>Textura</b>	<b>Composició</b>	<b>Sector</b> <input type="text" value="3"/>	<b>Zona</b> <input type="text" value="B"/>	<b>UE</b> <input type="text" value="462"/>
<input type="text" value="Retall/Interestrat"/>	<input type="text"/>	<b>Geològica</b>	<input type="text"/>		
<b>Relacions Físiques</b>	<b>Color</b>	<b>Orgànica</b>	<input type="text"/>		
<input type="text"/>	<input type="text"/>	<b>Artificial</b>	<input type="text"/>		
<b>Igual a</b>		<b>Datació</b>	<input type="text"/>	<b>Criteri datació</b>	<input type="text"/>
<b>Cobreix</b>	<b>Cobert per</b>	<b>Interpretació</b>	<input type="text" value="Retall de pou"/>		
<b>Farceix</b>	<b>Farcit per</b>	<b>Observacions</b>	<input type="text" value="Una primera part del retall serveix per encaixar l'estructura i després s'excava en el terreny natural a mode de pou"/>		
<b>Talla</b>	<b>Tallat per</b>				
69 250 287 314 447					
<b>Es recolza</b>	<b>Se li recolza</b>	<b>Afecció</b>	<b>Si</b> <input type="checkbox"/>	<b>Tipus</b>	<input type="text"/>
<b>Es lliura</b>	<b>Se li lliura</b>	<b>No</b> <input type="checkbox"/>	<input type="text"/>	<b>%</b>	<input type="text"/>

<b>Definició UE</b>	<b>Textura</b>	<b>Composició</b>	<b>Sector</b> <input type="text" value="3"/>	<b>Zona</b> <input type="text" value="B"/>	<b>UE</b> <input type="text" value="463"/>
<input type="text" value="Estrat"/>	<input type="text" value="Solta"/>	<b>Geològica</b>	<input type="text" value="Argila amb sorres"/>		
<b>Relacions Físiques</b>	<b>Color</b>	<b>Orgànica</b>	<input type="text" value="Carbons i materia en descomposició"/>		
	<input type="text" value="Marró Fosc"/>	<b>Artificial</b>	<input type="text" value="Ceràmica, ferro i vidre"/>		
<b>Igual a</b>		<b>Datació</b>	<input type="text" value="S.XIX-XX"/>	<b>Criteri datació</b>	<input type="text" value="Ceràmic"/>
<b>Cobreix</b>	<b>Cobert per</b>	<b>Interpretació</b>	<input type="text" value="Farciment"/>		
	<input type="text" value="1"/>	<b>Observacions</b>	<input type="text" value="No es va acabar de excavar per motius de seguretat"/>		
<b>Farceix</b>	<b>Farcit per</b>	<b>Afecció</b>	<b>Si</b> <input type="checkbox"/>	<b>Tipus</b>	<input type="text"/>
461 462		<b>No</b> <input type="checkbox"/>	<input type="text"/>	%	<input type="text"/>
<b>Talla</b>	<b>Tallat per</b>				
<b>Es recolza</b>	<b>Se li recolza</b>				
<b>Es lliura</b>	<b>Se li lliura</b>				

<b>Definició UE</b>	<b>Textura</b>	<b>Composició</b>	<b>Sector</b> <input type="text" value="3"/>	<b>Zona</b> <input type="text" value="B"/>	<b>UE</b> <input type="text" value="464"/>
<input type="text" value="Retall/Interestrat"/>	<input type="text"/>	<b>Geològica</b>	<input type="text"/>		
<b>Relacions Físiques</b>	<b>Color</b>	<b>Orgànica</b>	<input type="text"/>		
	<input type="text"/>	<b>Artificial</b>	<input type="text"/>		
<b>Igual a</b>		<b>Datació</b>	<input type="text"/>	<b>Criteri datació</b>	<input type="text"/>
<b>Cobreix</b>	<b>Cobert per</b>	<b>Interpretació</b>	<input type="text" value="Retall de dipòsit"/>		
	<input type="text" value="465"/>	<b>Observacions</b>	<input type="text"/>		
<b>Farceix</b>	<b>Farcit per</b>	<b>Afecció</b>	<b>Si</b> <input type="checkbox"/>	<b>Tipus</b>	<input type="text"/>
		<b>No</b> <input type="checkbox"/>	<input type="text"/>	%	<input type="text"/>
<b>Talla</b>	<b>Tallat per</b>				
250 317 496 498					
<b>Es recolza</b>	<b>Se li recolza</b>				
<b>Es lliura</b>	<b>Se li lliura</b>				

<b>Definició UE</b>	<b>Textura</b>	<b>Composició</b>	<b>Sector</b> <input type="text" value="3"/>	<b>Zona</b> <input type="text" value="B"/>	<b>UE</b> <input type="text" value="465"/>
<input type="text" value="Estructura"/>	<input type="text"/>	<b>Geològica</b>	<input type="text"/>		
<b>Relacions Físiques</b>	<b>Color</b>	<b>Orgànica</b>	<input type="text"/>		
	<input type="text"/>	<b>Artificial</b>	<input type="text" value="Blocs de pedra, maons i argamassa"/>		
<b>Igual a</b>		<b>Datació</b>	<input type="text" value="S.XX"/>	<b>Criteri datació</b>	<input type="text" value="Estratigràfic"/>
<b>Cobreix</b>	<b>Cobert per</b>	<b>Interpretació</b>	<input type="text" value="Dipòsit"/>		
	<input type="text" value="1"/>	<b>Observacions</b>	<input type="text" value="Dipòsit de rajoles de 25x25 que retalla part del mur (UE317) i al pou (UE496). Està tallat per l'excavació de 2001"/>		
<b>Farceix</b>	<b>Farcit per</b>	<b>Afecció</b>	<b>Si</b> <input checked="" type="checkbox"/>	<b>Tipus</b>	<input type="text" value="Total"/>
464		<b>No</b> <input type="checkbox"/>	<input type="text"/>	%	<input type="text"/>
<b>Talla</b>	<b>Tallat per</b>				
<b>Es recolza</b>	<b>Se li recolza</b>				
<b>Es lliura</b>	<b>Se li lliura</b>				

<b>Definició UE</b>	<b>Textura</b>	<b>Composició</b>	<b>Sector</b> <input type="text" value="3"/>	<b>Zona</b> <input type="text" value="B"/>	<b>UE</b> <input type="text" value="466"/>
<input type="text" value="Estructura"/>	<input type="text"/>	<b>Geològica</b>	<input type="text"/>		
<b>Relacions Físiques</b>	<b>Color</b>	<b>Orgànica</b>	<input type="text"/>		
	<input type="text"/>	<b>Artificial</b>	<input type="text" value="Blocs de pedra i argamassa de calç"/>		
<b>Igual a</b>		<b>Datació</b>	<input type="text" value="S.XVIII"/>	<b>Criteri datació</b>	<input type="text" value="Estratigràfic"/>
<b>Cobreix</b>	<b>Cobert per</b>	<b>Interpretació</b>	<input type="text" value="Dipòsit"/>		
	<input type="text" value="1"/>	<b>Observacions</b>	<input type="text" value="Dipòsit que podria tenir la funció de pou mort, funcionaria quan s'a mortitza la claveguera (UE258)"/>		
<b>Farceix</b>	<b>Farcit per</b>	<b>Afecció</b>	<b>Si</b> <input checked="" type="checkbox"/>	<b>Tipus</b>	<input type="text"/>
<input type="text" value="467"/>	<input type="text" value="468"/>	<b>No</b> <input type="checkbox"/>	<b>Total</b>	<input type="text"/>	<b>%</b> <input type="text"/>
<b>Talla</b>	<b>Tallat per</b>	<b>Foto. Plan.</b>			
		<input type="text" value="117"/>			
<b>Es recolza</b>	<b>Se li recolza</b>				
<input type="text" value="239 264 514"/>					
<b>Es lliura</b>	<b>Se li lliura</b>				

<b>Definició UE</b>	<b>Textura</b>	<b>Composició</b>	<b>Sector</b> <input type="text" value="3"/>	<b>Zona</b> <input type="text" value="B"/>	<b>UE</b> <input type="text" value="467"/>
<input type="text" value="Retall/Interestrat"/>	<input type="text"/>	<b>Geològica</b>	<input type="text"/>		
<b>Relacions Físiques</b>	<b>Color</b>	<b>Orgànica</b>	<input type="text"/>		
	<input type="text"/>	<b>Artificial</b>	<input type="text"/>		
<b>Igual a</b>		<b>Datació</b>	<input type="text"/>	<b>Criteri datació</b>	<input type="text"/>
<b>Cobreix</b>	<b>Cobert per</b>	<b>Interpretació</b>	<input type="text" value="Retall de dipòsit"/>		
	<input type="text"/>	<b>Observacions</b>	<input type="text"/>		
<b>Farceix</b>	<b>Farcit per</b>	<b>Afecció</b>	<b>Si</b> <input type="checkbox"/>	<b>Tipus</b>	<input type="text"/>
<input type="text" value="466 468"/>	<input type="text"/>	<b>No</b> <input type="checkbox"/>	<b>Total</b>	<input type="text"/>	<b>%</b> <input type="text"/>
<b>Talla</b>	<b>Tallat per</b>	<b>Foto. Plan.</b>			
<input type="text" value="250 287 506"/>					
<b>Es recolza</b>	<b>Se li recolza</b>				
<b>Es lliura</b>	<b>Se li lliura</b>				

<b>Definició UE</b>	<b>Textura</b>	<b>Composició</b>	<b>Sector</b> <input type="text" value="3"/>	<b>Zona</b> <input type="text" value="B"/>	<b>UE</b> <input type="text" value="468"/>
<input type="text" value="Estrat"/>	<input type="text" value="Solta"/>	<b>Geològica</b>	<input type="text"/>		
<b>Relacions Físiques</b>	<b>Color</b>	<b>Orgànica</b>	<input type="text" value="Matèria en descomposició"/>		
	<input type="text" value="Marró Clar"/>	<b>Artificial</b>	<input type="text" value="Ceràmica, runa i metall"/>		
<b>Igual a</b>		<b>Datació</b>	<input type="text" value="S.XVIII"/>	<b>Criteri datació</b>	<input type="text" value="Ceràmic"/>
<b>Cobreix</b>	<b>Cobert per</b>	<b>Interpretació</b>	<input type="text" value="Farciment"/>		
	<input type="text" value="1"/>	<b>Observacions</b>	<input type="text" value="El sediment és molt solt i a la part inferior hi ha una concentració de matèria orgànica en descomposició, fet que ens pot mostrar una funció de pou mort"/>		
<b>Farceix</b>	<b>Farcit per</b>	<b>Afecció</b>	<b>Si</b> <input type="checkbox"/>	<b>Tipus</b>	<input type="text"/>
<input type="text" value="466"/>	<input type="text"/>	<b>No</b> <input type="checkbox"/>	<b>Total</b>	<input type="text"/>	<b>%</b> <input type="text"/>
<b>Talla</b>	<b>Tallat per</b>	<b>Foto. Plan.</b>			
<b>Es recolza</b>	<b>Se li recolza</b>				
<b>Es lliura</b>	<b>Se li lliura</b>				

<b>Definició UE</b>	<b>Textura</b>	<b>Composició</b>	<b>Sector</b> <input type="text" value="3"/>	<b>Zona</b> <input type="text" value="B"/>	<b>UE</b> <input type="text" value="469"/>
<input type="text" value="Estructura"/>	<input type="text"/>	<b>Geològica</b>	<input type="text"/>		
<b>Relacions Físiques</b>	<b>Color</b>	<b>Orgànica</b>	<input type="text"/>		
	<input type="text"/>	<b>Artificial</b>	<input type="text" value="Blocs de pedra i argamassa"/>		
<b>Igual a</b>		<b>Datació</b>	<input type="text" value="S.XVIII"/>	<b>Criteri datació</b>	<input type="text" value="Estratigràfic"/>
<b>Cobreix</b>	<b>Cobert per</b>	<b>Interpretació</b>	<input type="text" value="Pilar"/>		
	<input type="text" value="1"/>	<b>Observacions</b>	<input type="text" value="Resta de pilar de fonamentació, construït amb pedres irregulars unides amb morter de sorra ataronjat, molt malmés"/>		
<b>Farceix</b>	<b>Farcit per</b>	<b>Afecció</b>	<b>Si</b> <input checked="" type="checkbox"/>	<b>Tipus</b>	<input type="text"/>
<input type="text" value="470"/>	<input type="text"/>	<b>No</b> <input type="checkbox"/>	<b>Total</b>	<input type="text"/>	<input type="text"/>
<b>Talla</b>	<b>Tallat per</b>				
<input type="text" value="267"/>	<input type="text"/>				
<b>Es recolza</b>	<b>Se li recolza</b>				
<input type="text" value="268"/>	<input type="text"/>				
<b>Es lliura</b>	<b>Se li lliura</b>				
<input type="text"/>	<input type="text"/>				

<b>Definició UE</b>	<b>Textura</b>	<b>Composició</b>	<b>Sector</b> <input type="text" value="3"/>	<b>Zona</b> <input type="text" value="B"/>	<b>UE</b> <input type="text" value="470"/>
<input type="text" value="Retall/Interestrat"/>	<input type="text"/>	<b>Geològica</b>	<input type="text"/>		
<b>Relacions Físiques</b>	<b>Color</b>	<b>Orgànica</b>	<input type="text"/>		
	<input type="text"/>	<b>Artificial</b>	<input type="text"/>		
<b>Igual a</b>		<b>Datació</b>	<input type="text"/>	<b>Criteri datació</b>	<input type="text"/>
<b>Cobreix</b>	<b>Cobert per</b>	<b>Interpretació</b>	<input type="text" value="Trinxera de fonamentació"/>		
	<input type="text" value="469"/>	<b>Observacions</b>	<input type="text"/>		
<b>Farceix</b>	<b>Farcit per</b>	<b>Afecció</b>	<b>Si</b> <input type="checkbox"/>	<b>Tipus</b>	<input type="text"/>
<input type="text" value="250"/>	<input type="text"/>	<b>No</b> <input type="checkbox"/>	<b>Total</b>	<input type="text"/>	<input type="text"/>
<b>Talla</b>	<b>Tallat per</b>				
<input type="text"/>	<input type="text"/>				
<b>Es recolza</b>	<b>Se li recolza</b>				
<input type="text"/>	<input type="text"/>				
<b>Es lliura</b>	<b>Se li lliura</b>				
<input type="text"/>	<input type="text"/>				

<b>Definició UE</b>	<b>Textura</b>	<b>Composició</b>	<b>Sector</b> <input type="text" value="3"/>	<b>Zona</b> <input type="text" value="B"/>	<b>UE</b> <input type="text" value="471"/>
<input type="text" value="Estructura"/>	<input type="text"/>	<b>Geològica</b>	<input type="text"/>		
<b>Relacions Físiques</b>	<b>Color</b>	<b>Orgànica</b>	<input type="text"/>		
	<input type="text"/>	<b>Artificial</b>	<input type="text" value="Blocs de pedra i argamassa"/>		
<b>Igual a</b>		<b>Datació</b>	<input type="text" value="S.XVIII"/>	<b>Criteri datació</b>	<input type="text" value="Estratigràfic"/>
<b>Cobreix</b>	<b>Cobert per</b>	<b>Interpretació</b>	<input type="text" value="Mur"/>		
	<input type="text" value="1"/>	<b>Observacions</b>	<input type="text" value="Mur construït amb pedres regulars unides amb morter de sorra ataronjat. Es reaprofitja per la compartimentació d'una sèrie de dipòsits (un format per UE274, UE278, UE280, UE473 i un altre per UE276 UE327, UE398, UE399)"/>		
<b>Farceix</b>	<b>Farcit per</b>	<b>Afecció</b>	<b>Si</b> <input checked="" type="checkbox"/>	<b>Tipus</b>	<input type="text"/>
<input type="text" value="476"/>	<input type="text"/>	<b>No</b> <input type="checkbox"/>	<b>Total</b>	<input type="text"/>	<input type="text"/>
<b>Talla</b>	<b>Tallat per</b>				
<input type="text" value="274 280 473"/>	<input type="text"/>				
<b>Es recolza</b>	<b>Se li recolza</b>				
<input type="text"/>	<input type="text"/>				
<b>Es lliura</b>	<b>Se li lliura</b>				
<input type="text"/>	<input type="text"/>				

<b>Definició UE</b>	<b>Textura</b>	<b>Composició</b>	<b>Sector</b> <input type="text" value="3"/>	<b>Zona</b> <input type="text" value="B"/>	<b>UE</b> <input type="text" value="472"/>
<input type="text" value="Retall/Interestrat"/>	<input type="text"/>	<b>Geològica</b>	<input type="text"/>		
<b>Relacions Físiques</b>	<b>Color</b>	<b>Orgànica</b>	<input type="text"/>		
	<input type="text"/>	<b>Artificial</b>	<input type="text"/>		
<b>Igual a</b>		<b>Datació</b>	<input type="text"/>	<b>Criteri datació</b>	<input type="text"/>
<b>Cobreix</b>	<b>Cobert per</b>	<b>Interpretació</b>	<input type="text" value="Trinxera de fonamentació"/>		
		<b>Observacions</b>	<input type="text"/>		
<b>Farceix</b>	<b>Farcit per</b>	<b>Afecció</b>	<b>Si</b> <input type="checkbox"/>	<b>Tipus</b>	<input type="text"/>
	471	<b>No</b> <input type="checkbox"/>	<input type="text"/>	<b>%</b>	<input type="text"/>
<b>Talla</b>	<b>Tallat per</b>				
250					
<b>Es recolza</b>	<b>Se li recolza</b>				
<b>Es lliura</b>	<b>Se li lliura</b>				

<b>Definició UE</b>	<b>Textura</b>	<b>Composició</b>	<b>Sector</b> <input type="text" value="3"/>	<b>Zona</b> <input type="text" value="B"/>	<b>UE</b> <input type="text" value="473"/>
<input type="text" value="Estructura"/>	<input type="text"/>	<b>Geològica</b>	<input type="text"/>		
<b>Relacions Físiques</b>	<b>Color</b>	<b>Orgànica</b>	<input type="text"/>		
	<input type="text"/>	<b>Artificial</b>	<input type="text" value="Blocs de pedra i argamassa"/>		
<b>Igual a</b>		<b>Datació</b>	<input type="text" value="S.XVIII"/>	<b>Criteri datació</b>	<input type="text" value="Estratigràfic"/>
<b>Cobreix</b>	<b>Cobert per</b>	<b>Interpretació</b>	<input type="text" value="Mur"/>		
	1	<b>Observacions</b>	<input type="text" value="Mur construït amb pedres regulars i ben tallades unides amb argamas sa ataronjada. Formaria part de la paret d'un dipòsit en un 1er moment per UE274, UE278, UE280 i UE473. Posteriorment reaprofitat per un altre dipòsit UE276, UE327, UE398, UE399."/>		
<b>Farceix</b>	<b>Farcit per</b>	<b>Afecció</b>	<b>Si</b> <input checked="" type="checkbox"/>	<b>Tipus</b>	<input type="text" value="Total"/>
474		<b>No</b> <input type="checkbox"/>	<input type="text"/>	<b>%</b>	<input type="text"/>
<b>Talla</b>	<b>Tallat per</b>				
<b>Es recolza</b>	<b>Se li recolza</b>				
41 471					
<b>Es lliura</b>	<b>Se li lliura</b>				

<b>Definició UE</b>	<b>Textura</b>	<b>Composició</b>	<b>Sector</b> <input type="text" value="3"/>	<b>Zona</b> <input type="text" value="B"/>	<b>UE</b> <input type="text" value="474"/>
<input type="text" value="Retall/Interestrat"/>	<input type="text"/>	<b>Geològica</b>	<input type="text"/>		
<b>Relacions Físiques</b>	<b>Color</b>	<b>Orgànica</b>	<input type="text"/>		
	<input type="text"/>	<b>Artificial</b>	<input type="text"/>		
<b>Igual a</b>		<b>Datació</b>	<input type="text"/>	<b>Criteri datació</b>	<input type="text"/>
<b>Cobreix</b>	<b>Cobert per</b>	<b>Interpretació</b>	<input type="text" value="Trinxera de fonamentació"/>		
		<b>Observacions</b>	<input type="text"/>		
<b>Farceix</b>	<b>Farcit per</b>	<b>Afecció</b>	<b>Si</b> <input type="checkbox"/>	<b>Tipus</b>	<input type="text"/>
	473	<b>No</b> <input type="checkbox"/>	<input type="text"/>	<b>%</b>	<input type="text"/>
<b>Talla</b>	<b>Tallat per</b>				
250					
<b>Es recolza</b>	<b>Se li recolza</b>				
<b>Es lliura</b>	<b>Se li lliura</b>				



<b>Definició UE</b>	<b>Textura</b>	<b>Composició</b>	<b>Sector</b> <input type="text" value="3"/>	<b>Zona</b> <input type="text" value="B"/>	<b>UE</b> <input type="text" value="475"/>
<input type="text" value="Estructura"/>	<input type="text"/>	<b>Geològica</b>	<input type="text"/>		
<b>Relacions Físiques</b>	<b>Color</b>	<b>Orgànica</b>	<input type="text"/>		
	<input type="text"/>	<b>Artificial</b>	<input type="text" value="Blocs de pedra i argamassa"/>		
<b>Igual a</b>		<b>Datació</b>	<input type="text" value="S.XX"/>	<b>Criteri datació</b>	<input type="text" value="Estratigràfic"/>
<b>Cobreix</b>	<b>Cobert per</b>	<b>Interpretació</b>	<input type="text" value="Pilar"/>		
	<input type="text" value="1"/>	<b>Observacions</b>	<input type="text" value="Pilar construït amb pedres unides amb morter de calç blanca"/>		
<b>Farceix</b>	<b>Farcit per</b>	<b>Afecció</b>	<b>Si</b> <input checked="" type="checkbox"/>	<b>Tipus</b>	<input type="text"/>
476		<b>No</b> <input type="checkbox"/>	<b>Total</b>	<input type="text"/>	<b>%</b> <input type="text"/>
<b>Talla</b>	<b>Tallat per</b>				
<b>Es recolza</b>	<b>Se li recolza</b>				
504					
<b>Es lliura</b>	<b>Se li lliura</b>				

<b>Definició UE</b>	<b>Textura</b>	<b>Composició</b>	<b>Sector</b> <input type="text" value="3"/>	<b>Zona</b> <input type="text" value="B"/>	<b>UE</b> <input type="text" value="476"/>
<input type="text" value="Retall/Interestrat"/>	<input type="text"/>	<b>Geològica</b>	<input type="text"/>		
<b>Relacions Físiques</b>	<b>Color</b>	<b>Orgànica</b>	<input type="text"/>		
	<input type="text"/>	<b>Artificial</b>	<input type="text"/>		
<b>Igual a</b>		<b>Datació</b>	<input type="text"/>	<b>Criteri datació</b>	<input type="text"/>
<b>Cobreix</b>	<b>Cobert per</b>	<b>Interpretació</b>	<input type="text" value="Trinxera de fonamentació"/>		
		<b>Observacions</b>	<input type="text"/>		
<b>Farceix</b>	<b>Farcit per</b>	<b>Afecció</b>	<b>Si</b> <input type="checkbox"/>	<b>Tipus</b>	<input type="text"/>
	<input type="text" value="475"/>	<b>No</b> <input type="checkbox"/>	<b>Total</b>	<input type="text"/>	<b>%</b> <input type="text"/>
<b>Talla</b>	<b>Tallat per</b>				
250 471 477					
<b>Es recolza</b>	<b>Se li recolza</b>				
<b>Es lliura</b>	<b>Se li lliura</b>				

<b>Definició UE</b>	<b>Textura</b>	<b>Composició</b>	<b>Sector</b> <input type="text" value="3"/>	<b>Zona</b> <input type="text" value="B"/>	<b>UE</b> <input type="text" value="477"/>
<input type="text" value="Estructura"/>	<input type="text"/>	<b>Geològica</b>	<input type="text"/>		
<b>Relacions Físiques</b>	<b>Color</b>	<b>Orgànica</b>	<input type="text"/>		
	<input type="text"/>	<b>Artificial</b>	<input type="text" value="Blocs de pedra i argamassa"/>		
<b>Igual a</b>		<b>Datació</b>	<input type="text" value="S.XVIII"/>	<b>Criteri datació</b>	<input type="text" value="Estratigràfic"/>
<b>Cobreix</b>	<b>Cobert per</b>	<b>Interpretació</b>	<input type="text" value="Mur"/>		
	<input type="text" value="1"/>	<b>Observacions</b>	<input type="text" value="Mur construït amb pedres regulars unides amb argamassa de sorra de color ataronjat"/>		
<b>Farceix</b>	<b>Farcit per</b>	<b>Afecció</b>	<b>Si</b> <input checked="" type="checkbox"/>	<b>Tipus</b>	<input type="text"/>
478		<b>No</b> <input type="checkbox"/>	<b>Total</b>	<input type="text"/>	<b>%</b> <input type="text"/>
<b>Talla</b>	<b>Tallat per</b>				
	<input type="text" value="476"/>				
<b>Es recolza</b>	<b>Se li recolza</b>				
41 504	<input type="text" value="479"/>				
<b>Es lliura</b>	<b>Se li lliura</b>				

<b>Definició UE</b>	<b>Textura</b>	<b>Composició</b>	<b>Sector</b> <input type="text" value="3"/>	<b>Zona</b> <input type="text" value="B"/>	<b>UE</b> <input type="text" value="478"/>
<input type="text" value="Retall/Interestrat"/>	<input type="text"/>	<b>Geològica</b>	<input type="text"/>		
<b>Relacions Físiques</b>	<b>Color</b>	<b>Orgànica</b>	<input type="text"/>		
	<input type="text"/>	<b>Artificial</b>	<input type="text"/>		
<b>Igual a</b>		<b>Datació</b>	<input type="text"/>	<b>Criteri datació</b>	<input type="text"/>
<b>Cobreix</b>	<b>Cobert per</b>	<b>Interpretació</b>	<input type="text" value="Trinxera de fonamentació"/>		
		<b>Observacions</b>	<input type="text"/>		
<b>Farceix</b>	<b>Farcit per</b>	<b>Afecció</b>	<b>Si</b> <input type="checkbox"/>	<b>Tipus</b>	<input type="text"/>
	<input type="text" value="477"/>	<b>No</b> <input type="checkbox"/>	<input type="text"/>	<b>%</b>	<input type="text"/>
<b>Talla</b>	<b>Tallat per</b>				
<input type="text" value="250"/>					
<b>Es recolza</b>	<b>Se li recolza</b>				
<b>Es lliura</b>	<b>Se li lliura</b>				

<b>Definició UE</b>	<b>Textura</b>	<b>Composició</b>	<b>Sector</b> <input type="text" value="3"/>	<b>Zona</b> <input type="text" value="B"/>	<b>UE</b> <input type="text" value="479"/>
<input type="text" value="Estructura"/>	<input type="text"/>	<b>Geològica</b>	<input type="text"/>		
<b>Relacions Físiques</b>	<b>Color</b>	<b>Orgànica</b>	<input type="text"/>		
	<input type="text"/>	<b>Artificial</b>	<input type="text" value="Blocs de pedra, maons i argamassa"/>		
<b>Igual a</b>		<b>Datació</b>	<input type="text" value="S.XX"/>	<b>Criteri datació</b>	<input type="text" value="Estratigràfic"/>
<b>Cobreix</b>	<b>Cobert per</b>	<b>Interpretació</b>	<input type="text" value="Pilar"/>		
	<input type="text" value="1"/>	<b>Observacions</b>	<input type="text" value="Pilar construït amb pedres i maons units amb argamassa de calç blanca"/>		
<b>Farceix</b>	<b>Farcit per</b>	<b>Afecció</b>	<b>Si</b> <input checked="" type="checkbox"/>	<b>Tipus</b>	<input type="text"/>
	<input type="text" value="480"/>	<b>No</b> <input type="checkbox"/>	<input type="text"/>	<b>Total</b>	<input type="text"/>
<b>Talla</b>	<b>Tallat per</b>				
<input type="text" value="41 477"/>					
<b>Es recolza</b>	<b>Se li recolza</b>				
<b>Es lliura</b>	<b>Se li lliura</b>				

<b>Definició UE</b>	<b>Textura</b>	<b>Composició</b>	<b>Sector</b> <input type="text" value="3"/>	<b>Zona</b> <input type="text" value="B"/>	<b>UE</b> <input type="text" value="480"/>
<input type="text" value="Retall/Interestrat"/>	<input type="text"/>	<b>Geològica</b>	<input type="text"/>		
<b>Relacions Físiques</b>	<b>Color</b>	<b>Orgànica</b>	<input type="text"/>		
	<input type="text"/>	<b>Artificial</b>	<input type="text"/>		
<b>Igual a</b>		<b>Datació</b>	<input type="text"/>	<b>Criteri datació</b>	<input type="text"/>
<b>Cobreix</b>	<b>Cobert per</b>	<b>Interpretació</b>	<input type="text" value="Trinxera de fonamentació"/>		
		<b>Observacions</b>	<input type="text"/>		
<b>Farceix</b>	<b>Farcit per</b>	<b>Afecció</b>	<b>Si</b> <input type="checkbox"/>	<b>Tipus</b>	<input type="text"/>
	<input type="text" value="489"/>	<b>No</b> <input type="checkbox"/>	<input type="text"/>	<b>%</b>	<input type="text"/>
<b>Talla</b>	<b>Tallat per</b>				
<input type="text" value="250"/>					
<b>Es recolza</b>	<b>Se li recolza</b>				
<b>Es lliura</b>	<b>Se li lliura</b>				

<b>Definició UE</b>	<b>Textura</b>	<b>Composició</b>	<b>Sector</b> <input type="text" value="3"/>	<b>Zona</b> <input type="text" value="B"/>	<b>UE</b> <input type="text" value="481"/>
<input type="text" value="Estructura"/>	<input type="text"/>	<b>Geològica</b>	<input type="text"/>		
<b>Relacions Físiques</b>	<b>Color</b>	<b>Orgànica</b>	<input type="text"/>		
	<input type="text"/>	<b>Artificial</b>	<input type="text" value="Blocs de pedra i argamassa"/>		
<b>Igual a</b>		<b>Datació</b>	<input type="text" value="S.XX"/>	<b>Criteri datació</b>	<input type="text" value="Estratigràfic"/>
<b>Cobreix</b>	<b>Cobert per</b>	<b>Interpretació</b>	<input type="text" value="Pilar"/>		
	<input type="text" value="1"/>	<b>Observacions</b>	<input type="text" value="Pilar construït amb pedres irregulars unides amb argamassa de sorra color ataronjat"/>		
<b>Farceix</b>	<b>Farcit per</b>	<b>Afecció</b>	<b>Si</b> <input checked="" type="checkbox"/>	<b>Tipus</b>	<input type="text"/>
482	<input type="text"/>	<b>No</b> <input type="checkbox"/>	<b>Total</b>	<input type="text"/>	<b>%</b> <input type="text"/>
<b>Talla</b>	<b>Tallat per</b>	<input type="text"/>			
<b>Es recolza</b>	<b>Se li recolza</b>	<input type="text"/>			
<b>Es lliura</b>	<b>Se li lliura</b>	<input type="text"/>			

<b>Definició UE</b>	<b>Textura</b>	<b>Composició</b>	<b>Sector</b> <input type="text" value="3"/>	<b>Zona</b> <input type="text" value="B"/>	<b>UE</b> <input type="text" value="482"/>
<input type="text" value="Retall/Interestrat"/>	<input type="text"/>	<b>Geològica</b>	<input type="text"/>		
<b>Relacions Físiques</b>	<b>Color</b>	<b>Orgànica</b>	<input type="text"/>		
	<input type="text"/>	<b>Artificial</b>	<input type="text"/>		
<b>Igual a</b>		<b>Datació</b>	<input type="text"/>	<b>Criteri datació</b>	<input type="text"/>
<b>Cobreix</b>	<b>Cobert per</b>	<b>Interpretació</b>	<input type="text" value="Trinxera de fonamentació"/>		
	<input type="text" value="481"/>	<b>Observacions</b>	<input type="text"/>		
<b>Farceix</b>	<b>Farcit per</b>	<b>Afecció</b>	<b>Si</b> <input type="checkbox"/>	<b>Tipus</b>	<input type="text"/>
250	<input type="text"/>	<b>No</b> <input type="checkbox"/>	<b>Total</b>	<input type="text"/>	<b>%</b> <input type="text"/>
<b>Talla</b>	<b>Tallat per</b>	<input type="text"/>			
<b>Es recolza</b>	<b>Se li recolza</b>	<input type="text"/>			
<b>Es lliura</b>	<b>Se li lliura</b>	<input type="text"/>			

<b>Definició UE</b>	<b>Textura</b>	<b>Composició</b>	<b>Sector</b> <input type="text" value="3"/>	<b>Zona</b> <input type="text" value="B"/>	<b>UE</b> <input type="text" value="483"/>
<input type="text" value="Estrat"/>	<input type="text" value="Solta"/>	<b>Geològica</b>	<input type="text" value="Argila"/>		
<b>Relacions Físiques</b>	<b>Color</b>	<b>Orgànica</b>	<input type="text"/>		
	<input type="text" value="Marró"/>	<b>Artificial</b>	<input type="text" value="Ceràmica"/>		
<b>Igual a</b>		<b>Datació</b>	<input type="text" value="S.XVIII"/>	<b>Criteri datació</b>	<input type="text" value="Ceràmic"/>
282 283	<b>Cobert per</b>	<b>Interpretació</b>	<input type="text" value="Farciment"/>		
<b>Cobreix</b>	<input type="text" value="1"/>	<b>Observacions</b>	<input type="text" value="Farciment de dipòsit format per la UE477, UE471, UE41 UE327"/>		
<b>Farceix</b>	<b>Farcit per</b>	<b>Afecció</b>	<b>Si</b> <input type="checkbox"/>	<b>Tipus</b>	<input type="text"/>
473	<input type="text"/>	<b>No</b> <input type="checkbox"/>	<b>Total</b>	<input type="text"/>	<b>%</b> <input type="text"/>
<b>Talla</b>	<b>Tallat per</b>	<input type="text"/>			
<b>Es recolza</b>	<b>Se li recolza</b>	<input type="text"/>			
<b>Es lliura</b>	<b>Se li lliura</b>	<input type="text"/>			

<b>Definició UE</b>	<b>Textura</b>	<b>Composició</b>	<b>Sector</b> <input type="text" value="3"/>	<b>Zona</b> <input type="text" value="B"/>	<b>UE</b> <input type="text" value="484"/>
<input type="text" value="Estructura"/>	<input type="text"/>	<b>Geològica</b>	<input type="text"/>		
<b>Relacions Físiques</b>	<b>Color</b>	<b>Orgànica</b>	<input type="text"/>		
	<input type="text"/>	<b>Artificial</b>	<input type="text" value="Blocs de pedra i argamassa"/>		
<b>Igual a</b>		<b>Datació</b>	<input type="text" value="S.XX"/>	<b>Criteri datació</b>	<input type="text" value="Estratigràfic"/>
<b>Cobreix</b>	<b>Cobert per</b>	<b>Interpretació</b>	<input type="text" value="Mur"/>		
	<input type="text" value="1"/>	<b>Observacions</b>	<input type="text" value="Mur que compartimenta i amortitza un dipòsit (UE454)"/>		
<b>Farceix</b>	<b>Farcit per</b>	<b>Afecció</b>	<b>Si</b> <input checked="" type="checkbox"/>	<b>Tipus</b>	<input type="text"/>
485		<b>No</b> <input type="checkbox"/>	<b>Total</b>	<input type="text"/>	<b>%</b> <input type="text"/>
<b>Talla</b>	<b>Tallat per</b>				
<b>Es recolza</b>	<b>Se li recolza</b>				
454 514	457				
<b>Es lliura</b>	<b>Se li lliura</b>				

<b>Definició UE</b>	<b>Textura</b>	<b>Composició</b>	<b>Sector</b> <input type="text" value="3"/>	<b>Zona</b> <input type="text" value="B"/>	<b>UE</b> <input type="text" value="485"/>
<input type="text" value="Retall/Interestrat"/>	<input type="text"/>	<b>Geològica</b>	<input type="text"/>		
<b>Relacions Físiques</b>	<b>Color</b>	<b>Orgànica</b>	<input type="text"/>		
	<input type="text"/>	<b>Artificial</b>	<input type="text"/>		
<b>Igual a</b>		<b>Datació</b>	<input type="text"/>	<b>Criteri datació</b>	<input type="text"/>
<b>Cobreix</b>	<b>Cobert per</b>	<b>Interpretació</b>	<input type="text" value="Trinxera de fonamentació"/>		
		<b>Observacions</b>	<input type="text"/>		
<b>Farceix</b>	<b>Farcit per</b>	<b>Afecció</b>	<b>Si</b> <input type="checkbox"/>	<b>Tipus</b>	<input type="text"/>
	<input type="text" value="484"/>	<b>No</b> <input type="checkbox"/>	<b>Total</b>	<input type="text"/>	<b>%</b> <input type="text"/>
<b>Talla</b>	<b>Tallat per</b>				
487 499					
<b>Es recolza</b>	<b>Se li recolza</b>				
<b>Es lliura</b>	<b>Se li lliura</b>				

<b>Definició UE</b>	<b>Textura</b>	<b>Composició</b>	<b>Sector</b> <input type="text" value="3"/>	<b>Zona</b> <input type="text" value="B"/>	<b>UE</b> <input type="text" value="486"/>
<input type="text" value="Estructura"/>	<input type="text"/>	<b>Geològica</b>	<input type="text"/>		
<b>Relacions Físiques</b>	<b>Color</b>	<b>Orgànica</b>	<input type="text"/>		
	<input type="text"/>	<b>Artificial</b>	<input type="text" value="Blocs de pedra i morter de sorra ataronjat"/>		
<b>Igual a</b>		<b>Datació</b>	<input type="text" value="S.XVIII"/>	<b>Criteri datació</b>	<input type="text" value="Estratigràfic"/>
<b>Cobreix</b>	<b>Cobert per</b>	<b>Interpretació</b>	<input type="text" value="Dipòsit"/>		
	<input type="text" value="1"/>	<b>Observacions</b>	<input type="text" value="Dipòsit que formaria part d'un dipòsit més gran, aquest queda tallat per les construccions posteriors, un dipòsit de maons UE454"/>		
<b>Farceix</b>	<b>Farcit per</b>	<b>Afecció</b>	<b>Si</b> <input checked="" type="checkbox"/>	<b>Tipus</b>	<input type="text"/>
488	487	<b>No</b> <input type="checkbox"/>	<b>Total</b>	<input type="text"/>	<b>%</b> <input type="text"/>
<b>Talla</b>	<b>Tallat per</b>				
	455 458				
<b>Es recolza</b>	<b>Se li recolza</b>				
	457				
<b>Es lliura</b>	<b>Se li lliura</b>				

<b>Definició UE</b>	<b>Textura</b>	<b>Composició</b>	<b>Sector</b> <input type="text" value="3"/>	<b>Zona</b> <input type="text" value="B"/>	<b>UE</b> <input type="text" value="487"/>
<input type="text" value="Estrat"/>	<input type="text" value="Solta"/>	<b>Geològica</b>	<input type="text" value="Argila i sorres"/>		
<b>Relacions Físiques</b>	<b>Color</b>	<b>Orgànica</b>	<input type="text" value="Òssos"/>		
	<input type="text" value="Marró Fosc"/>	<b>Artificial</b>	<input type="text" value="Ceràmica, monedes i metall"/>		
<b>Igual a</b>		<b>Datació</b>	<input type="text" value="S.XVIII"/>	<b>Criteri datació</b>	<input type="text" value="Ceràmic"/>
<b>Cobreix</b>	<b>Cobert per</b>	<b>Interpretació</b>	<input type="text" value="Farciment"/>		
	<input type="text" value="1"/>	<b>Observacions</b>	<input type="text" value="Farciment de dipòsit"/>		
<b>Farceix</b>	<b>Farcit per</b>				
486					
<b>Talla</b>	<b>Tallat per</b>				
	<input type="text" value="485"/>				
<b>Es recolza</b>	<b>Se li recolza</b>				
<b>Es lliura</b>	<b>Se li lliura</b>	<b>Afecció</b>	<b>Si</b> <input type="checkbox"/>	<b>Tipus</b>	<input type="text"/>
		<b>No</b> <input type="checkbox"/>	<input type="text"/>	%	<input type="text"/>

<b>Definició UE</b>	<b>Textura</b>	<b>Composició</b>	<b>Sector</b> <input type="text" value="3"/>	<b>Zona</b> <input type="text" value="B"/>	<b>UE</b> <input type="text" value="488"/>
<input type="text" value="Retall/Interestrat"/>	<input type="text"/>	<b>Geològica</b>	<input type="text"/>		
<b>Relacions Físiques</b>	<b>Color</b>	<b>Orgànica</b>	<input type="text"/>		
	<input type="text"/>	<b>Artificial</b>	<input type="text"/>		
<b>Igual a</b>		<b>Datació</b>	<input type="text"/>	<b>Criteri datació</b>	<input type="text"/>
<b>Cobreix</b>	<b>Cobert per</b>	<b>Interpretació</b>	<input type="text" value="Trinxera de fonamentació"/>		
	<input type="text"/>	<b>Observacions</b>	<input type="text"/>		
<b>Farceix</b>	<b>Farcit per</b>				
	<input type="text" value="486 487"/>				
<b>Talla</b>	<b>Tallat per</b>				
250 287 454 499					
<b>Es recolza</b>	<b>Se li recolza</b>				
<b>Es lliura</b>	<b>Se li lliura</b>	<b>Afecció</b>	<b>Si</b> <input type="checkbox"/>	<b>Tipus</b>	<input type="text"/>
		<b>No</b> <input type="checkbox"/>	<input type="text"/>	%	<input type="text"/>

<b>Definició UE</b>	<b>Textura</b>	<b>Composició</b>	<b>Sector</b> <input type="text" value="3"/>	<b>Zona</b> <input type="text" value="B"/>	<b>UE</b> <input type="text" value="489"/>
<input type="text" value="Estrat"/>	<input type="text" value="Compacta"/>	<b>Geològica</b>	<input type="text" value="Argila"/>		
<b>Relacions Físiques</b>	<b>Color</b>	<b>Orgànica</b>	<input type="text"/>		
	<input type="text" value="Marró Fosc"/>	<b>Artificial</b>	<input type="text"/>		
<b>Igual a</b>		<b>Datació</b>	<input type="text"/>	<b>Criteri datació</b>	<input type="text"/>
<b>Cobreix</b>	<b>Cobert per</b>	<b>Interpretació</b>	<input type="text" value="Farciment"/>		
	<input type="text" value="1"/>	<b>Observacions</b>	<input type="text" value="No s'ha excavat ja que queda fora dels límits de l'excavació"/>		
<b>Farceix</b>	<b>Farcit per</b>				
444 442					
<b>Talla</b>	<b>Tallat per</b>				
<b>Es recolza</b>	<b>Se li recolza</b>				
<b>Es lliura</b>	<b>Se li lliura</b>	<b>Afecció</b>	<b>Si</b> <input type="checkbox"/>	<b>Tipus</b>	<input type="text"/>
218		<b>No</b> <input type="checkbox"/>	<input type="text"/>	%	<input type="text"/>

<b>Definició UE</b>	<b>Textura</b>	<b>Composició</b>	<b>Sector</b> <input type="text" value="3"/>	<b>Zona</b> <input type="text" value="B"/>	<b>UE</b> <input type="text" value="490"/>
<input type="text" value="Estructura"/>	<input type="text"/>	<b>Geològica</b>	<input type="text"/>		
<b>Relacions Físiques</b>	<b>Color</b>	<b>Orgànica</b>	<input type="text"/>		
<input type="text"/>	<input type="text"/>	<b>Artificial</b>	<input type="text" value="Rajoles"/>		
<b>Igual a</b>	<b>Cobert per</b>	<b>Datació</b>	<input type="text" value="S.XVIII"/>	<b>Criteri datació</b>	<input type="text" value="Estratigràfic"/>
<b>Cobreix</b>	<input type="text" value="1"/>	<b>Interpretació</b>	<input type="text" value="Paviment"/>		
<b>Farceix</b>	<b>Farcit per</b>	<b>Observacions</b>	<input type="text" value="Paviment de rajoles 25x25 que funcionaria un cop s'amortitza el dipòsit (UE486). Presenta una marca circular a la superfície. Queda enfonsat a la part on està el dipòsit"/>		
<b>Talla</b>	<b>Tallat per</b>	<b>Afecció</b>	<b>Si</b> <input checked="" type="checkbox"/>	<b>Tipus</b>	<input type="text"/>
<b>Es recolza</b>	<b>Se li recolza</b>	<b>No</b> <input type="checkbox"/>	<b>Total</b>	<input type="text"/>	<b>%</b> <input type="text"/>
<input type="text" value="486"/>	<input type="text" value="457"/>				
<b>Es lliura</b>	<b>Se li lliura</b>				
				<b>Foto.</b>	<b>Plan.</b>
				<input type="text" value="119"/>	<input type="text"/>

<b>Definició UE</b>	<b>Textura</b>	<b>Composició</b>	<b>Sector</b> <input type="text" value="3"/>	<b>Zona</b> <input type="text" value="B"/>	<b>UE</b> <input type="text" value="491"/>
<input type="text" value="Retall/Interestrat"/>	<input type="text"/>	<b>Geològica</b>	<input type="text"/>		
<b>Relacions Físiques</b>	<b>Color</b>	<b>Orgànica</b>	<input type="text"/>		
<input type="text"/>	<input type="text"/>	<b>Artificial</b>	<input type="text"/>		
<b>Igual a</b>	<b>Cobert per</b>	<b>Datació</b>	<input type="text"/>	<b>Criteri datació</b>	<input type="text"/>
<b>Cobreix</b>	<input type="text"/>	<b>Interpretació</b>	<input type="text" value="Indeterminat"/>		
<b>Farceix</b>	<b>Farcit per</b>	<b>Observacions</b>	<input type="text"/>		
<input type="text" value="492"/>					
<b>Talla</b>	<b>Tallat per</b>	<b>Afecció</b>	<b>Si</b> <input type="checkbox"/>	<b>Tipus</b>	<input type="text"/>
<input type="text" value="250"/>		<b>No</b> <input type="checkbox"/>	<b>Total</b>	<input type="text"/>	<b>%</b> <input type="text"/>
<b>Es recolza</b>	<b>Se li recolza</b>				
<b>Es lliura</b>	<b>Se li lliura</b>				
				<b>Foto.</b>	<b>Plan.</b>
				<input type="text"/>	<input type="text"/>

<b>Definició UE</b>	<b>Textura</b>	<b>Composició</b>	<b>Sector</b> <input type="text" value="3"/>	<b>Zona</b> <input type="text" value="B"/>	<b>UE</b> <input type="text" value="492"/>
<input type="text" value="Estrat"/>	<input type="text" value="Solta"/>	<b>Geològica</b>	<input type="text" value="Argila"/>		
<b>Relacions Físiques</b>	<b>Color</b>	<b>Orgànica</b>	<input type="text"/>		
<input type="text" value="Marró Fosc"/>	<input type="text"/>	<b>Artificial</b>	<input type="text" value="Ceràmica"/>		
<b>Igual a</b>	<b>Cobert per</b>	<b>Datació</b>	<input type="text" value="S.XVIII"/>	<b>Criteri datació</b>	<input type="text" value="Estratigràfic"/>
<b>Cobreix</b>	<input type="text" value="1"/>	<b>Interpretació</b>	<input type="text" value="Farciment"/>		
<b>Farceix</b>	<b>Farcit per</b>	<b>Observacions</b>	<input type="text"/>		
<input type="text" value="491"/>					
<b>Talla</b>	<b>Tallat per</b>	<b>Afecció</b>	<b>Si</b> <input type="checkbox"/>	<b>Tipus</b>	<input type="text"/>
<b>Es recolza</b>	<b>Se li recolza</b>	<b>No</b> <input type="checkbox"/>	<b>Total</b>	<input type="text"/>	<b>%</b> <input type="text"/>
<b>Es lliura</b>	<b>Se li lliura</b>				
				<b>Foto.</b>	<b>Plan.</b>
				<input type="text"/>	<input type="text"/>

<b>Definició UE</b>	<b>Textura</b>	<b>Composició</b>	<b>Sector</b> <input type="text" value="3"/>	<b>Zona</b> <input type="text" value="B"/>	<b>UE</b> <input type="text" value="493"/>
<input type="text" value="Retall/Interstrat"/>	<input type="text"/>	<b>Geològica</b>	<input type="text"/>		
<b>Relacions Físiques</b>	<b>Color</b>	<b>Orgànica</b>	<input type="text"/>		
<input type="text"/>	<input type="text"/>	<b>Artificial</b>	<input type="text"/>		
<b>Igual a</b>		<b>Datació</b>	<input type="text"/>	<b>Criteri datació</b>	<input type="text"/>
<b>Cobreix</b>	<b>Cobert per</b>	<b>Interpretació</b>	<input type="text" value="Indeterminat"/>		
		<b>Observacions</b>	<input type="text"/>		
<b>Farceix</b>	<b>Farcit per</b>	<b>Afecció</b>	<b>Si</b> <input type="checkbox"/>	<b>Tipus</b>	<input type="text"/>
	494	<b>No</b> <input type="checkbox"/>	<input type="text"/>	%	<input type="text"/>
<b>Talla</b>	<b>Tallat per</b>				
250					
<b>Es recolza</b>	<b>Se li recolza</b>				
<b>Es lliura</b>	<b>Se li lliura</b>				

<b>Definició UE</b>	<b>Textura</b>	<b>Composició</b>	<b>Sector</b> <input type="text" value="3"/>	<b>Zona</b> <input type="text" value="B"/>	<b>UE</b> <input type="text" value="494"/>
<input type="text" value="Estrat"/>	<input type="text" value="Solta"/>	<b>Geològica</b>	<input type="text" value="Argila"/>		
<b>Relacions Físiques</b>	<b>Color</b>	<b>Orgànica</b>	<input type="text"/>		
<input type="text"/>	<input type="text" value="Marró Fosc"/>	<b>Artificial</b>	<input type="text" value="Ceràmica"/>		
<b>Igual a</b>		<b>Datació</b>	<input type="text" value="S.XVIII"/>	<b>Criteri datació</b>	<input type="text" value="Ceràmic"/>
<b>Cobreix</b>	<b>Cobert per</b>	<b>Interpretació</b>	<input type="text" value="Farciment"/>		
	1	<b>Observacions</b>	<input type="text"/>		
<b>Farceix</b>	<b>Farcit per</b>	<b>Afecció</b>	<b>Si</b> <input type="checkbox"/>	<b>Tipus</b>	<input type="text"/>
493		<b>No</b> <input type="checkbox"/>	<input type="text"/>	%	<input type="text"/>
<b>Talla</b>	<b>Tallat per</b>				
<b>Es recolza</b>	<b>Se li recolza</b>				
<b>Es lliura</b>	<b>Se li lliura</b>				

<b>Definició UE</b>	<b>Textura</b>	<b>Composició</b>	<b>Sector</b> <input type="text" value="3"/>	<b>Zona</b> <input type="text" value="B"/>	<b>UE</b> <input type="text" value="495"/>
<input type="text" value="Estrat"/>	<input type="text" value="Solta"/>	<b>Geològica</b>	<input type="text" value="Argila i sorres"/>		
<b>Relacions Físiques</b>	<b>Color</b>	<b>Orgànica</b>	<input type="text"/>		
<input type="text"/>	<input type="text" value="Marró Clar"/>	<b>Artificial</b>	<input type="text" value="Ceràmica i runa"/>		
<b>Igual a</b>		<b>Datació</b>	<input type="text"/>	<b>Criteri datació</b>	<input type="text"/>
<b>Cobreix</b>	<b>Cobert per</b>	<b>Interpretació</b>	<input type="text" value="Farciment"/>		
	1	<b>Observacions</b>	<input type="text" value="Primera amortització del dipòsit (UE461) ja que al fer-se el mur (UE 450) es va compartimentar el dipòsit fent-lo més petit. Només es va excavar uns 30 cm i després es va abandonar per motius de seguretat"/>		
<b>Farceix</b>	<b>Farcit per</b>	<b>Afecció</b>	<b>Si</b> <input type="checkbox"/>	<b>Tipus</b>	<input type="text"/>
461		<b>No</b> <input type="checkbox"/>	<input type="text"/>	%	<input type="text"/>
<b>Talla</b>	<b>Tallat per</b>				
<b>Es recolza</b>	<b>Se li recolza</b>				
<b>Es lliura</b>	<b>Se li lliura</b>				

<b>Definició UE</b>	<b>Textura</b>	<b>Composició</b>	<b>Sector</b> <input type="text" value="3"/>	<b>Zona</b> <input type="text" value="B"/>	<b>UE</b> <input type="text" value="496"/>
<input type="text" value="Estructura"/>	<input type="text"/>	<b>Geològica</b>	<input type="text"/>		
<b>Relacions Físiques</b>	<b>Color</b>	<b>Orgànica</b>	<input type="text"/>		
	<input type="text"/>	<b>Artificial</b>	<input type="text" value="Blocs de pedra i argamassa"/>		
<b>Igual a</b>		<b>Datació</b>	<input type="text" value="S.XVIII"/>	<b>Criteri datació</b>	<input type="text" value="Estratigràfic"/>
<b>Cobreix</b>	<b>Cobert per</b>	<b>Interpretació</b>	<input type="text" value="Pou"/>		
	<input type="text" value="1"/>	<b>Observacions</b>	<input type="text" value="No s'ha excavat ja que va ser localitzat i documentat en l'excavació de 2001. Una part està tallada pel dipòsit UE465"/>		
<b>Farceix</b>	<b>Farcit per</b>	<b>Afecció</b>	<b>Si</b> <input checked="" type="checkbox"/>	<b>Tipus</b>	<input type="text"/>
	<input type="text" value="498"/>	<b>No</b> <input type="checkbox"/>	<b>Total</b>	<input type="text"/>	<b>%</b> <input type="text"/>
<b>Talla</b>	<b>Tallat per</b>	<input type="text" value="250 287 314"/>			
	<input type="text" value="464"/>				
<b>Es recolza</b>	<b>Se li recolza</b>				
<b>Es lliura</b>	<b>Se li lliura</b>				

<b>Definició UE</b>	<b>Textura</b>	<b>Composició</b>	<b>Sector</b> <input type="text" value="3"/>	<b>Zona</b> <input type="text" value="B"/>	<b>UE</b> <input type="text" value="497"/>
<input type="text" value="Retall/Interestrat"/>	<input type="text"/>	<b>Geològica</b>	<input type="text"/>		
<b>Relacions Físiques</b>	<b>Color</b>	<b>Orgànica</b>	<input type="text"/>		
	<input type="text"/>	<b>Artificial</b>	<input type="text"/>		
<b>Igual a</b>		<b>Datació</b>	<input type="text"/>	<b>Criteri datació</b>	<input type="text"/>
<b>Cobreix</b>	<b>Cobert per</b>	<b>Interpretació</b>	<input type="text" value="Retall de pou"/>		
	<input type="text"/>	<b>Observacions</b>	<input type="text"/>		
<b>Farceix</b>	<b>Farcit per</b>	<b>Afecció</b>	<b>Si</b> <input type="checkbox"/>	<b>Tipus</b>	<input type="text"/>
	<input type="text"/>	<b>No</b> <input type="checkbox"/>	<b>Total</b>	<input type="text"/>	<b>%</b> <input type="text"/>
<b>Talla</b>	<b>Tallat per</b>	<input type="text" value="250 287 314"/>			
	<input type="text"/>				
<b>Es recolza</b>	<b>Se li recolza</b>				
<b>Es lliura</b>	<b>Se li lliura</b>				

<b>Definició UE</b>	<b>Textura</b>	<b>Composició</b>	<b>Sector</b> <input type="text" value="3"/>	<b>Zona</b> <input type="text" value="B"/>	<b>UE</b> <input type="text" value="498"/>
<input type="text" value="Estrat"/>	<input type="text" value="Solta"/>	<b>Geològica</b>	<input type="text" value="Argila"/>		
<b>Relacions Físiques</b>	<b>Color</b>	<b>Orgànica</b>	<input type="text"/>		
	<input type="text" value="Marró Fosc"/>	<b>Artificial</b>	<input type="text" value="Ceràmica, vidre i runa"/>		
<b>Igual a</b>		<b>Datació</b>	<input type="text" value="S.XVIII"/>	<b>Criteri datació</b>	<input type="text" value="Ceràmic"/>
<b>Cobreix</b>	<b>Cobert per</b>	<b>Interpretació</b>	<input type="text" value="Farciment"/>		
	<input type="text" value="1"/>	<b>Observacions</b>	<input type="text" value="No s'ha excavat ja que estava parcialment excavat al 2001 i quedava fora dels límits del jaciment"/>		
<b>Farceix</b>	<b>Farcit per</b>	<b>Afecció</b>	<b>Si</b> <input type="checkbox"/>	<b>Tipus</b>	<input type="text"/>
	<input type="text" value="496"/>	<b>No</b> <input type="checkbox"/>	<b>Total</b>	<input type="text"/>	<b>%</b> <input type="text"/>
<b>Talla</b>	<b>Tallat per</b>	<input type="text" value="464"/>			
	<input type="text" value="464"/>				
<b>Es recolza</b>	<b>Se li recolza</b>				
<b>Es lliura</b>	<b>Se li lliura</b>				



<b>Definició UE</b> Estrat	<b>Textura</b> Solta	<b>Composició</b>	<b>Sector</b> 3	<b>Zona</b> B	<b>UE</b> 499
<b>Relacions Físiques</b>	<b>Color</b> Marró/Gris fosc	<b>Geològica</b> Argila i sorres	<b>Orgànica</b> Ossos i matèria en descomposició	<b>Artificial</b> Ceràmica, vidre i metall	<b>Foto. Plan.</b>
<b>Igual a</b>	<b>Cobert per</b> 1	<b>Datació</b> S.XVIII	<b>Criteri datació</b> Ceràmic		
<b>Cobreix</b>	<b>Farcit per</b> 454	<b>Interpretació</b> Farciment			
<b>Talla</b> 485 488	<b>Tallat per</b>	<b>Observacions</b> Amortització del dipòsit UE454			
<b>Es recolza</b>	<b>Se li recolza</b>	<b>Afecció</b> Si <input type="checkbox"/> No <input type="checkbox"/>	<b>Tipus</b>	%	
<b>Es lliura</b>	<b>Se li lliura</b>				

<b>Definició UE</b> Retall/Interestrat	<b>Textura</b>	<b>Composició</b>	<b>Sector</b> 3	<b>Zona</b> B	<b>UE</b> 500
<b>Relacions Físiques</b>	<b>Color</b>	<b>Geològica</b>	<b>Orgànica</b>	<b>Artificial</b>	<b>Foto. Plan.</b>
<b>Igual a</b>	<b>Cobert per</b>	<b>Datació</b>	<b>Criteri datació</b>		
<b>Cobreix</b>	<b>Farcit per</b> 456	<b>Interpretació</b> Trinxera de fonamentació			
<b>Talla</b> 250 287	<b>Tallat per</b>	<b>Observacions</b>			
<b>Es recolza</b>	<b>Se li recolza</b>	<b>Afecció</b> Si <input type="checkbox"/> No <input type="checkbox"/>	<b>Tipus</b>	%	
<b>Es lliura</b>	<b>Se li lliura</b>				

<b>Definició UE</b> Retall/Interestrat	<b>Textura</b>	<b>Composició</b>	<b>Sector</b> 3	<b>Zona</b> B	<b>UE</b> 501
<b>Relacions Físiques</b>	<b>Color</b>	<b>Geològica</b>	<b>Orgànica</b>	<b>Artificial</b>	<b>Foto. Plan.</b>
<b>Igual a</b>	<b>Cobert per</b>	<b>Datació</b>	<b>Criteri datació</b>		
<b>Cobreix</b>	<b>Farcit per</b> 502	<b>Interpretació</b> Indeterminat			
<b>Talla</b> 69 287 314 UF23	<b>Tallat per</b>	<b>Observacions</b> Fossa que tindria una funció ideterminada			
<b>Es recolza</b>	<b>Se li recolza</b>	<b>Afecció</b> Si <input type="checkbox"/> No <input type="checkbox"/>	<b>Tipus</b>	%	
<b>Es lliura</b>	<b>Se li lliura</b>				

<b>Definició UE</b>	<b>Textura</b>	<b>Composició</b>	<b>Sector</b> <input type="text" value="3"/>	<b>Zona</b> <input type="text" value="B"/>	<b>UE</b> <input type="text" value="502"/>
<input type="text" value="Estrat"/>	<input type="text" value="Compacta"/>	<b>Geològica</b>	<input type="text" value="Argila"/>		
<b>Relacions Físiques</b>	<b>Color</b>	<b>Orgànica</b>	<input type="text" value="Malacologia i ossos"/>		
	<input type="text" value="Gris Fosc"/>	<b>Artificial</b>	<input type="text" value="Ceràmica i teules"/>		
<b>Igual a</b>		<b>Datació</b>	<input type="text" value="S.XIV"/>	<b>Criteri datació</b>	<input type="text" value="Ceràmic"/>
<b>Cobreix</b>	<b>Cobert per</b>	<b>Interpretació</b>	<input type="text" value="Farciment"/>		
	<input type="text" value="250"/>	<b>Observacions</b>	<input type="text"/>		
<b>Farceix</b>	<b>Farcit per</b>				
<input type="text" value="501"/>					
<b>Talla</b>	<b>Tallat per</b>				
	<input type="text" value="448 462"/>				
<b>Es recolza</b>	<b>Se li recolza</b>				
<b>Es lliura</b>	<b>Se li lliura</b>	<b>Afecció</b>	<b>Si</b> <input type="checkbox"/>	<b>Tipus</b>	<input type="text"/>
		<b>No</b> <input type="checkbox"/>	<input type="text"/>	<b>%</b>	<input type="text"/>
					<input type="text" value="128"/>

<b>Definició UE</b>	<b>Textura</b>	<b>Composició</b>	<b>Sector</b> <input type="text" value="3"/>	<b>Zona</b> <input type="text" value="B"/>	<b>UE</b> <input type="text" value="503"/>
<input type="text" value="Retall/Interestrat"/>	<input type="text"/>	<b>Geològica</b>	<input type="text"/>		
<b>Relacions Físiques</b>	<b>Color</b>	<b>Orgànica</b>	<input type="text"/>		
	<input type="text"/>	<b>Artificial</b>	<input type="text"/>		
<b>Igual a</b>		<b>Datació</b>	<input type="text"/>	<b>Criteri datació</b>	<input type="text"/>
<b>Cobreix</b>	<b>Cobert per</b>	<b>Interpretació</b>	<input type="text" value="Trinxera de fonamentació"/>		
	<input type="text" value="504"/>	<b>Observacions</b>	<input type="text"/>		
<b>Farceix</b>	<b>Farcit per</b>				
<input type="text" value="287"/>					
<b>Talla</b>	<b>Tallat per</b>				
<b>Es recolza</b>	<b>Se li recolza</b>	<b>Afecció</b>	<b>Si</b> <input type="checkbox"/>	<b>Tipus</b>	<input type="text"/>
		<b>No</b> <input type="checkbox"/>	<input type="text"/>	<b>%</b>	<input type="text"/>
					<input type="text"/>

<b>Definició UE</b>	<b>Textura</b>	<b>Composició</b>	<b>Sector</b> <input type="text" value="3"/>	<b>Zona</b> <input type="text" value="B"/>	<b>UE</b> <input type="text" value="504"/>
<input type="text" value="Estructura"/>	<input type="text"/>	<b>Geològica</b>	<input type="text"/>		
<b>Relacions Físiques</b>	<b>Color</b>	<b>Orgànica</b>	<input type="text"/>		
	<input type="text"/>	<b>Artificial</b>	<input type="text" value="Blocs de pedra i argamassa"/>		
<b>Igual a</b>		<b>Datació</b>	<input type="text" value="S.XVI-XVIII"/>	<b>Criteri datació</b>	<input type="text" value="Estratigràfic"/>
<b>Cobreix</b>	<b>Cobert per</b>	<b>Interpretació</b>	<input type="text" value="Mur"/>		
	<input type="text" value="250"/>	<b>Observacions</b>	<input type="text" value="Mur construït amb pedres irregulars unides amb argamassa de sorra color beige clar"/>		
<b>Farceix</b>	<b>Farcit per</b>				
<input type="text" value="503"/>					
<b>Talla</b>	<b>Tallat per</b>				
<b>Es recolza</b>	<b>Se li recolza</b>	<b>Afecció</b>	<b>Si</b> <input checked="" type="checkbox"/>	<b>Tipus</b>	<input type="text" value="Total"/>
	<input type="text" value="475 477 479"/>	<b>No</b> <input type="checkbox"/>	<input type="text"/>	<b>%</b>	<input type="text"/>
<b>Es lliura</b>	<b>Se li lliura</b>				<input type="text"/>

<b>Definició UE</b>	<b>Textura</b>	<b>Composició</b>	<b>Sector</b> <input type="text" value="3"/>	<b>Zona</b> <input type="text" value="B"/>	<b>UE</b> <input type="text" value="505"/>
<input type="text" value="Estrat"/>	<input type="text" value="Compacta"/>	<b>Geològica</b>	<input type="text" value="Argila i sorres"/>		
<b>Relacions Físiques</b>	<b>Color</b>	<b>Orgànica</b>	<input type="text"/>		
	<input type="text" value="Marró Fosc"/>	<b>Artificial</b>	<input type="text" value="Ceràmica"/>		
<b>Igual a</b>		<b>Datació</b>	<input type="text"/>	<b>Criteri datació</b>	<input type="text"/>
<b>Cobreix</b>	<b>Cobert per</b>	<b>Interpretació</b>	<input type="text" value="Colmatació"/>		
287	335	<b>Observacions</b>	<input type="text" value="Nivell residual que només es conserva entre els murs UE239 i UE308, possible nivell d'us"/>		
<b>Farceix</b>	<b>Farcit per</b>	<b>Afecció</b>	<b>Si</b> <input type="checkbox"/>	<b>Tipus</b>	<input type="text"/>
<b>Talla</b>	<b>Tallat per</b>	<b>No</b> <input type="checkbox"/>	<input type="text"/>	%	<input type="text"/>
<b>Es recolza</b>	<b>Se li recolza</b>				
<b>Es lliura</b>	<b>Se li lliura</b>				

<b>Definició UE</b>	<b>Textura</b>	<b>Composició</b>	<b>Sector</b> <input type="text" value="3"/>	<b>Zona</b> <input type="text" value="B"/>	<b>UE</b> <input type="text" value="506"/>
<input type="text" value="Estructura"/>	<input type="text"/>	<b>Geològica</b>	<input type="text"/>		
<b>Relacions Físiques</b>	<b>Color</b>	<b>Orgànica</b>	<input type="text"/>		
	<input type="text"/>	<b>Artificial</b>	<input type="text"/>		
<b>Igual a</b>		<b>Datació</b>	<input type="text" value="Tardoromana"/>	<b>Criteri datació</b>	<input type="text" value="Estratigràfic"/>
<b>Cobreix</b>	<b>Cobert per</b>	<b>Interpretació</b>	<input type="text" value="Indeterminat"/>		
510	287	<b>Observacions</b>	<input type="text" value="Lloses de tortorà, teules i pedres que feien de mena de tapadora d'un retall indeterminat."/>		
<b>Farceix</b>	<b>Farcit per</b>	<b>Afecció</b>	<b>Si</b> <input type="checkbox"/>	<b>Tipus</b>	<input type="text"/>
507		<b>No</b> <input type="checkbox"/>	<input type="text"/>	%	<input type="text"/>
<b>Talla</b>	<b>Tallat per</b>				
	467				
<b>Es recolza</b>	<b>Se li recolza</b>				
<b>Es lliura</b>	<b>Se li lliura</b>				

<b>Definició UE</b>	<b>Textura</b>	<b>Composició</b>	<b>Sector</b> <input type="text" value="3"/>	<b>Zona</b> <input type="text" value="B"/>	<b>UE</b> <input type="text" value="507"/>
<input type="text" value="Retall/Interestrat"/>	<input type="text"/>	<b>Geològica</b>	<input type="text"/>		
<b>Relacions Físiques</b>	<b>Color</b>	<b>Orgànica</b>	<input type="text"/>		
	<input type="text"/>	<b>Artificial</b>	<input type="text"/>		
<b>Igual a</b>		<b>Datació</b>	<input type="text"/>	<b>Criteri datació</b>	<input type="text"/>
<b>Cobreix</b>	<b>Cobert per</b>	<b>Interpretació</b>	<input type="text" value="Indeterminat"/>		
<b>Farceix</b>	<b>Farcit per</b>	<b>Observacions</b>	<input type="text"/>		
	506 510				
<b>Talla</b>	<b>Tallat per</b>				
314					
<b>Es recolza</b>	<b>Se li recolza</b>				
<b>Es lliura</b>	<b>Se li lliura</b>				
		<b>Afecció</b>	<b>Si</b> <input type="checkbox"/>	<b>Tipus</b>	<input type="text"/>
		<b>No</b> <input type="checkbox"/>	<input type="text"/>	%	<input type="text"/>

<b>Definició UE</b>	<b>Textura</b>	<b>Composició</b>	<b>Sector</b> <input type="text" value="3"/>	<b>Zona</b> <input type="text" value="B"/>	<b>UE</b> <input type="text" value="508"/>
<input type="text" value="Retall/Interstrat"/>	<input type="text"/>	<b>Geològica</b>	<input type="text"/>		
<b>Relacions Físiques</b>	<b>Color</b>	<b>Orgànica</b>	<input type="text"/>		
<input type="text"/>	<input type="text"/>	<b>Artificial</b>	<input type="text"/>		
<b>Igual a</b>	<b>Cobert per</b>	<b>Datació</b>	<b> criteri datació</b>		
<b>Cobreix</b>	<input type="text"/>	<input type="text"/>	<input type="text"/>		
<b>Farceix</b>	<b>Farcit per</b>	<b>Interpretació</b>	<input type="text"/>		
<b>Talla</b>	<input type="text" value="509 516"/>	<input type="text" value="Sitja"/>	<input type="text"/>		
<input type="text" value="69 287 314"/>	<b>Tallat per</b>	<b>Observacions</b>	<input type="text"/>		
<b>Es recolza</b>	<b>Se li recolza</b>	<b>Afecció</b>	<b>Si</b> <input type="checkbox"/>	<b>Tipus</b>	<input type="text"/>
<b>Es lliura</b>	<b>Se li lliura</b>	<b>No</b> <input type="checkbox"/>	<input type="text"/>	%	<input type="text"/>
					<b>Foto. Plan.</b>
					<input type="text" value="127"/>

<b>Definició UE</b>	<b>Textura</b>	<b>Composició</b>	<b>Sector</b> <input type="text" value="3"/>	<b>Zona</b> <input type="text" value="B"/>	<b>UE</b> <input type="text" value="509"/>
<input type="text" value="Estrat"/>	<input type="text" value="Solta"/>	<b>Geològica</b>	<input type="text" value="Argila"/>		
<b>Relacions Físiques</b>	<b>Color</b>	<b>Orgànica</b>	<input type="text" value="Òssos"/>		
<input type="text"/>	<input type="text" value="Marró Fosc"/>	<b>Artificial</b>	<input type="text" value="Ceràmica"/>		
<b>Igual a</b>	<b>Cobert per</b>	<b>Datació</b>	<b> criteri datació</b>		
<input type="text" value="516"/>	<input type="text" value="287"/>	<input type="text" value="S.IX-XI"/>	<input type="text" value="Ceràmic"/>		
<b>Cobreix</b>	<b>Farcit per</b>	<b>Interpretació</b>	<input type="text" value="Farciment"/>		
<b>Farceix</b>	<input type="text" value="508"/>	<b>Observacions</b>	<input type="text" value="Farciment de sitja"/>		
<b>Talla</b>	<b>Tallat per</b>	<b>Afecció</b>	<b>Si</b> <input type="checkbox"/>	<b>Tipus</b>	<input type="text"/>
<b>Es recolza</b>	<b>Se li recolza</b>	<b>No</b> <input type="checkbox"/>	<input type="text"/>	%	<input type="text"/>
<b>Es lliura</b>	<b>Se li lliura</b>				<b>Foto. Plan.</b>
					<input type="text"/>

<b>Definició UE</b>	<b>Textura</b>	<b>Composició</b>	<b>Sector</b> <input type="text" value="3"/>	<b>Zona</b> <input type="text" value="B"/>	<b>UE</b> <input type="text" value="510"/>
<input type="text" value="Estrat"/>	<input type="text" value="Solta"/>	<b>Geològica</b>	<input type="text" value="Argila"/>		
<b>Relacions Físiques</b>	<b>Color</b>	<b>Orgànica</b>	<input type="text" value="Òssos"/>		
<input type="text"/>	<input type="text" value="Gris Fosc"/>	<b>Artificial</b>	<input type="text" value="Ceràmica i escòria"/>		
<b>Igual a</b>	<b>Cobert per</b>	<b>Datació</b>	<b> criteri datació</b>		
<input type="text" value="506"/>	<input type="text" value="506"/>	<input type="text" value="Tardoromana"/>	<input type="text" value="Ceràmic"/>		
<b>Cobreix</b>	<b>Farcit per</b>	<b>Interpretació</b>	<input type="text" value="Farciment"/>		
<b>Farceix</b>	<input type="text" value="507"/>	<b>Observacions</b>	<input type="text" value="Farciment d'un retall indeterminat"/>		
<b>Talla</b>	<b>Tallat per</b>	<b>Afecció</b>	<b>Si</b> <input type="checkbox"/>	<b>Tipus</b>	<input type="text"/>
<b>Es recolza</b>	<b>Se li recolza</b>	<b>No</b> <input type="checkbox"/>	<input type="text"/>	%	<input type="text"/>
<b>Es lliura</b>	<b>Se li lliura</b>				<b>Foto. Plan.</b>
					<input type="text"/>

<b>Definició UE</b>	<b>Textura</b>	<b>Composició</b>	<b>Sector</b> <input type="text" value="3"/>	<b>Zona</b> <input type="text" value="B"/>	<b>UE</b> <input type="text" value="511"/>
<input type="text" value="Estrat"/>	<input type="text" value="Solta"/>	<b>Geològica</b>	<input type="text" value="Argila"/>		
<b>Relacions Físiques</b>	<b>Color</b>	<b>Orgànica</b>	<input type="text"/>		
	<input type="text" value="Marró Fosc"/>	<b>Artificial</b>	<input type="text"/>		
<b>Igual a</b>		<b>Datació</b>	<input type="text" value="S.XIV"/>	<b>Criteri datació</b>	<input type="text" value="Ceràmic"/>
<b>Cobreix</b>	<b>Cobert per</b>	<b>Interpretació</b>	<input type="text" value="Farciment"/>		
	<input type="text" value="449"/>	<b>Observacions</b>	<input type="text" value="Farciment de dipòsit"/>		
<b>Farceix</b>	<b>Farcit per</b>	<b>Afecció</b>	<b>Si</b> <input type="checkbox"/>	<b>Tipus</b>	<input type="text"/>
<input type="text" value="452"/>		<b>No</b> <input type="checkbox"/>	<input type="text"/>	<b>%</b>	<input type="text"/>
<b>Talla</b>	<b>Tallat per</b>	<b>Foto. Plan.</b>			
		<input type="text" value="124"/>			
<b>Es recolza</b>	<b>Se li recolza</b>				
<b>Es lliura</b>	<b>Se li lliura</b>				

<b>Definició UE</b>	<b>Textura</b>	<b>Composició</b>	<b>Sector</b> <input type="text" value="3"/>	<b>Zona</b> <input type="text" value="B"/>	<b>UE</b> <input type="text" value="512"/>
<input type="text" value="Retall/Interestrat"/>	<input type="text"/>	<b>Geològica</b>	<input type="text"/>		
<b>Relacions Físiques</b>	<b>Color</b>	<b>Orgànica</b>	<input type="text"/>		
	<input type="text"/>	<b>Artificial</b>	<input type="text"/>		
<b>Igual a</b>		<b>Datació</b>	<input type="text"/>	<b>Criteri datació</b>	<input type="text"/>
<b>Cobreix</b>	<b>Cobert per</b>	<b>Interpretació</b>	<input type="text" value="Retall de sitja"/>		
	<input type="text" value="513"/>	<b>Observacions</b>	<input type="text"/>		
<b>Farceix</b>	<b>Farcit per</b>	<b>Afecció</b>	<b>Si</b> <input type="checkbox"/>	<b>Tipus</b>	<input type="text"/>
<input type="text" value="69 314"/>		<b>No</b> <input type="checkbox"/>	<input type="text"/>	<b>%</b>	<input type="text"/>
<b>Talla</b>	<b>Tallat per</b>	<b>Foto. Plan.</b>			
		<input type="text"/>			
<b>Es recolza</b>	<b>Se li recolza</b>				
<b>Es lliura</b>	<b>Se li lliura</b>				

<b>Definició UE</b>	<b>Textura</b>	<b>Composició</b>	<b>Sector</b> <input type="text" value="3"/>	<b>Zona</b> <input type="text" value="B"/>	<b>UE</b> <input type="text" value="513"/>
<input type="text" value="Estrat"/>	<input type="text" value="Solta"/>	<b>Geològica</b>	<input type="text" value="Argila"/>		
<b>Relacions Físiques</b>	<b>Color</b>	<b>Orgànica</b>	<input type="text" value="Carbons i ossos"/>		
	<input type="text" value="Gris Fosc"/>	<b>Artificial</b>	<input type="text" value="Ceràmica"/>		
<b>Igual a</b>		<b>Datació</b>	<input type="text" value="S.XIII-XIV"/>	<b>Criteri datació</b>	<input type="text" value="Ceràmic"/>
<b>Cobreix</b>	<b>Cobert per</b>	<b>Interpretació</b>	<input type="text" value="Farciment"/>		
	<input type="text" value="287"/>	<b>Observacions</b>	<input type="text" value="Fossa amb una funció de sitja amortitzada com abocador de deixalles"/>		
<b>Farceix</b>	<b>Farcit per</b>	<b>Afecció</b>	<b>Si</b> <input type="checkbox"/>	<b>Tipus</b>	<input type="text"/>
<input type="text" value="512"/>		<b>No</b> <input type="checkbox"/>	<input type="text"/>	<b>%</b>	<input type="text"/>
<b>Talla</b>	<b>Tallat per</b>	<b>Foto. Plan.</b>			
		<input type="text" value="123"/>			
<b>Es recolza</b>	<b>Se li recolza</b>				
<b>Es lliura</b>	<b>Se li lliura</b>				

<b>Definició UE</b>	<b>Textura</b>	<b>Composició</b>	<b>Sector</b> <input type="text" value="3"/>	<b>Zona</b> <input type="text" value="B"/>	<b>UE</b> <input type="text" value="514"/>
<input type="text" value="Estructura"/>	<input type="text"/>	<b>Geològica</b>	<input type="text"/>		
<b>Relacions Físiques</b>	<b>Color</b>	<b>Orgànica</b>	<input type="text"/>		
	<input type="text"/>	<b>Artificial</b>	<input type="text" value="Blocs de pedra, maons i ragamassa"/>		
<b>Igual a</b>		<b>Datació</b>	<input type="text" value="S.XIX-XX"/>	<b>Criteri datació</b>	<input type="text" value="Estratigràfic"/>
<b>Cobreix</b>	<b>Cobert per</b>	<b>Interpretació</b>	<input type="text" value="Mur"/>		
	<input type="text" value="1"/>	<b>Observacions</b>	<input type="text" value="Mur que es construeix sobre un de més antic (UE264), probablement funcionaria amb UE484 i UE450"/>		
<b>Farceix</b>	<b>Farcit per</b>	<b>Afecció</b>	<b>Si</b> <input checked="" type="checkbox"/>	<b>Tipus</b>	<input type="text"/>
515		<b>No</b> <input type="checkbox"/>	<b>Total</b>	<input type="text"/>	<b>%</b> <input type="text"/>
<b>Talla</b>	<b>Tallat per</b>				
<b>Es recolza</b>	<b>Se li recolza</b>				
239 258 264	484				
<b>Es lliura</b>	<b>Se li lliura</b>				

<b>Definició UE</b>	<b>Textura</b>	<b>Composició</b>	<b>Sector</b> <input type="text" value="3"/>	<b>Zona</b> <input type="text" value="B"/>	<b>UE</b> <input type="text" value="515"/>
<input type="text" value="Retall/Interestrat"/>	<input type="text"/>	<b>Geològica</b>	<input type="text"/>		
<b>Relacions Físiques</b>	<b>Color</b>	<b>Orgànica</b>	<input type="text"/>		
	<input type="text"/>	<b>Artificial</b>	<input type="text"/>		
<b>Igual a</b>		<b>Datació</b>	<input type="text"/>	<b>Criteri datació</b>	<input type="text"/>
<b>Cobreix</b>	<b>Cobert per</b>	<b>Interpretació</b>	<input type="text" value="Trinxera de fonamentació"/>		
		<b>Observacions</b>	<input type="text"/>		
<b>Farceix</b>	<b>Farcit per</b>	<b>Afecció</b>	<b>Si</b> <input type="checkbox"/>	<b>Tipus</b>	<input type="text"/>
	<input type="text" value="514"/>	<b>No</b> <input type="checkbox"/>	<b>Total</b>	<input type="text"/>	<b>%</b> <input type="text"/>
<b>Talla</b>	<b>Tallat per</b>				
264					
<b>Es recolza</b>	<b>Se li recolza</b>				
<b>Es lliura</b>	<b>Se li lliura</b>				

<b>Definició UE</b>	<b>Textura</b>	<b>Composició</b>	<b>Sector</b> <input type="text" value="3"/>	<b>Zona</b> <input type="text" value="B"/>	<b>UE</b> <input type="text" value="516"/>
<input type="text" value="Estrat"/>	<input type="text" value="Solta"/>	<b>Geològica</b>	<input type="text" value="Argila"/>		
<b>Relacions Físiques</b>	<b>Color</b>	<b>Orgànica</b>	<input type="text" value="Òssos"/>		
	<input type="text" value="Marró Fosc"/>	<b>Artificial</b>	<input type="text" value="Ceràmica"/>		
<b>Igual a</b>		<b>Datació</b>	<input type="text" value="Tardoromana"/>	<b>Criteri datació</b>	<input type="text" value="Ceràmic"/>
		<b>Interpretació</b>	<input type="text" value="Farciment"/>		
<b>Cobreix</b>	<b>Cobert per</b>	<b>Observacions</b>	<input type="text"/>		
	<input type="text" value="287"/>	<b>Afecció</b>	<b>Si</b> <input type="checkbox"/>	<b>Tipus</b>	<input type="text"/>
<b>Farceix</b>	<b>Farcit per</b>	<b>No</b> <input type="checkbox"/>	<b>Total</b>	<input type="text"/>	<b>%</b> <input type="text"/>
508					
<b>Talla</b>	<b>Tallat per</b>				
<b>Es recolza</b>	<b>Se li recolza</b>				
<b>Es lliura</b>	<b>Se li lliura</b>				

<b>Definició UE</b>	<b>Textura</b>	<b>Composició</b>	<b>Sector</b> <input type="text" value="3"/>	<b>Zona</b> <input type="text" value="B"/>	<b>UE</b> <b>517</b>
<input type="text" value="Retall/Interstrat"/>	<input type="text"/>	<b>Geològica</b>	<input type="text"/>		
<b>Relacions Físiques</b>	<b>Color</b>	<b>Orgànica</b>	<input type="text"/>		
<input type="text"/>	<input type="text"/>	<b>Artificial</b>	<input type="text"/>		
<b>Igual a</b>		<b>Datació</b>	<input type="text" value="Tardoromana"/>	<b>Criteri datació</b>	<input type="text" value="Estratigràfic"/>
<b>Cobreix</b>	<b>Cobert per</b>	<b>Interpretació</b>	<input type="text" value="Retall de tomba UF23"/>		
	250	<b>Observacions</b>	<input type="text" value="La fossa no es distingeix amb claredat ja que el sediment que la farceix i el terreny on està és el mateix, d'aquesta manera el retall és aproximat."/>		
<b>Farceix</b>	<b>Farcit per</b>	<b>Afecció</b>	<b>Si</b> <input type="checkbox"/>	<b>Tipus</b>	<input type="text"/>
	519 521	<b>No</b> <input type="checkbox"/>	<input type="text"/>	%	<input type="text"/>
<b>Talla</b>	<b>Tallat per</b>				
287 314					
<b>Es recolza</b>	<b>Se li recolza</b>				
<b>Es lliura</b>	<b>Se li lliura</b>				

<b>Definició UE</b>	<b>Textura</b>	<b>Composició</b>	<b>Sector</b> <input type="text" value="3"/>	<b>Zona</b> <input type="text" value="B"/>	<b>UE</b> <b>518</b>
<input type="text" value="Estructura"/>	<input type="text"/>	<b>Geològica</b>	<input type="text"/>		
<b>Relacions Físiques</b>	<b>Color</b>	<b>Orgànica</b>	<input type="text"/>		
<input type="text"/>	<input type="text"/>	<b>Artificial</b>	<input type="text"/>		
<b>Igual a</b>		<b>Datació</b>	<input type="text" value="Tardoromana"/>	<b>Criteri datació</b>	<input type="text" value="Estratigràfic"/>
<b>Cobreix</b>	<b>Cobert per</b>	<b>Interpretació</b>	<input type="text" value="Esquelet UF23"/>		
	520	<b>Observacions</b>	<input type="text"/>		
<b>Farceix</b>	<b>Farcit per</b>	<b>Afecció</b>	<b>Si</b> <input type="checkbox"/>	<b>Tipus</b>	<input type="text"/>
519		<b>No</b> <input type="checkbox"/>	<input type="text"/>	%	<input type="text"/>
<b>Talla</b>	<b>Tallat per</b>				
	501 522				
<b>Es recolza</b>	<b>Se li recolza</b>				
<b>Es lliura</b>	<b>Se li lliura</b>				

<b>Definició UE</b>	<b>Textura</b>	<b>Composició</b>	<b>Sector</b> <input type="text" value="3"/>	<b>Zona</b> <input type="text" value="B"/>	<b>UE</b> <b>519</b>
<input type="text" value="Estructura"/>	<input type="text"/>	<b>Geològica</b>	<input type="text"/>		
<b>Relacions Físiques</b>	<b>Color</b>	<b>Orgànica</b>	<input type="text"/>		
<input type="text"/>	<input type="text"/>	<b>Artificial</b>	<input type="text"/>		
<b>Igual a</b>		<b>Datació</b>	<input type="text" value="Tardoromana"/>	<b>Criteri datació</b>	<input type="text" value="Estratigràfic"/>
<b>Cobreix</b>	<b>Cobert per</b>	<b>Interpretació</b>	<input type="text" value="Ànfora de la UF23"/>		
	521	<b>Observacions</b>	<input type="text" value="Està tallada per un retall el qual no es va distingir, només tenim l'evidència en l'estructura que queda tallada"/>		
<b>Farceix</b>	<b>Farcit per</b>	<b>Afecció</b>	<b>Si</b> <input type="checkbox"/>	<b>Tipus</b>	<input type="text"/>
517	518 520	<b>No</b> <input type="checkbox"/>	<input type="text"/>	%	<input type="text"/>
<b>Talla</b>	<b>Tallat per</b>				
	501 522				
<b>Es recolza</b>	<b>Se li recolza</b>				
<b>Es lliura</b>	<b>Se li lliura</b>				

<b>Definició UE</b>	<b>Textura</b>	<b>Composició</b>	<b>Sector</b> <input type="text" value="3"/>	<b>Zona</b> <input type="text" value="B"/>	<b>UE</b> <input type="text" value="520"/>
<input type="text" value="Estrat"/>	<input type="text"/>	<b>Geològica</b>	<input type="text"/>		
<b>Relacions Físiques</b>	<b>Color</b>	<b>Orgànica</b>	<input type="text"/>		
<input type="text"/>	<input type="text"/>	<b>Artificial</b>	<input type="text"/>		
<b>Igual a</b>		<b>Datació</b>	<input type="text" value="Tardoromana"/>	<b>Criteri datació</b>	<input type="text" value="Estratigràfic"/>
<b>Cobreix</b>	<b>Cobert per</b>	<b>Interpretació</b>	<input type="text" value="Farciment interior de tomba UF23"/>		
518		<b>Observacions</b>	<input type="text"/>		
<b>Farceix</b>	<b>Farcit per</b>				
519					
<b>Talla</b>	<b>Tallat per</b>				
	501				
<b>Es recolza</b>	<b>Se li recolza</b>				
<b>Es lliura</b>	<b>Se li lliura</b>	<b>Afecció</b>	<b>Si</b> <input type="checkbox"/>	<b>Tipus</b>	<input type="text"/>
		<b>No</b> <input type="checkbox"/>	<input type="text"/>	%	<input type="text"/>

<b>Definició UE</b>	<b>Textura</b>	<b>Composició</b>	<b>Sector</b> <input type="text" value="3"/>	<b>Zona</b> <input type="text" value="B"/>	<b>UE</b> <input type="text" value="521"/>
<input type="text" value="Estrat"/>	<input type="text" value="Compacta"/>	<b>Geològica</b>	<input type="text" value="Argila"/>		
<b>Relacions Físiques</b>	<b>Color</b>	<b>Orgànica</b>	<input type="text"/>		
<input type="text"/>	<input type="text" value="Marró Fosc"/>	<b>Artificial</b>	<input type="text"/>		
<b>Igual a</b>		<b>Datació</b>	<input type="text" value="Tardoromana"/>	<b>Criteri datació</b>	<input type="text" value="Estratigràfic"/>
<b>Cobreix</b>	<b>Cobert per</b>	<b>Interpretació</b>	<input type="text" value="Farciment exterior de tomba UF23"/>		
519	250	<b>Observacions</b>	<input type="text"/>		
<b>Farceix</b>	<b>Farcit per</b>				
517					
<b>Talla</b>	<b>Tallat per</b>				
	501				
<b>Es recolza</b>	<b>Se li recolza</b>				
<b>Es lliura</b>	<b>Se li lliura</b>	<b>Afecció</b>	<b>Si</b> <input type="checkbox"/>	<b>Tipus</b>	<input type="text"/>
		<b>No</b> <input type="checkbox"/>	<input type="text"/>	%	<input type="text"/>

<b>Definició UE</b>	<b>Textura</b>	<b>Composició</b>	<b>Sector</b> <input type="text" value="3"/>	<b>Zona</b> <input type="text" value="B"/>	<b>UE</b> <input type="text" value="522"/>
<input type="text" value="Retall/Interestrat"/>	<input type="text"/>	<b>Geològica</b>	<input type="text"/>		
<b>Relacions Físiques</b>	<b>Color</b>	<b>Orgànica</b>	<input type="text"/>		
<input type="text"/>	<input type="text"/>	<b>Artificial</b>	<input type="text"/>		
<b>Igual a</b>		<b>Datació</b>	<input type="text"/>	<b>Criteri datació</b>	<input type="text"/>
<b>Cobreix</b>	<b>Cobert per</b>	<b>Interpretació</b>	<input type="text" value="Indeterminat"/>		
		<b>Observacions</b>	<input type="text" value="No s'ha trobat retall però l'ànfora queda tallada i tenim l'evidència física"/>		
<b>Farceix</b>	<b>Farcit per</b>				
<b>Talla</b>	<b>Tallat per</b>				
518 519 520 521					
<b>Es recolza</b>	<b>Se li recolza</b>	<b>Afecció</b>	<b>Si</b> <input type="checkbox"/>	<b>Tipus</b>	<input type="text"/>
		<b>No</b> <input type="checkbox"/>	<input type="text"/>	%	<input type="text"/>



<b>Definició UE</b>	<b>Textura</b>	<b>Composició</b>	<b>Sector</b> <input type="text" value="3"/>	<b>Zona</b> <input type="text" value="B"/>	<b>UE</b> <b>523</b>
Estructura	<input type="text"/>	<b>Geològica</b>	<input type="text"/>		
<b>Relacions Físiques</b>	<b>Color</b>	<b>Orgànica</b>	<input type="text"/>		
	<input type="text"/>	<b>Artificial</b>	<input type="text"/>		
<b>Igual a</b>		<b>Datació</b>	<input type="text"/>	<b>Criteri datació</b>	<input type="text"/>
<b>Cobreix</b>	<b>Cobert per</b>	<b>Interpretació</b>	<input type="text"/>		
	287	Esquelet de cànid			
<b>Farceix</b>	<b>Farcit per</b>	<b>Observacions</b>	<input type="text"/>		
<b>Talla</b>	<b>Tallat per</b>	Part inferior d'un cànid del qual no s'ha detectat la fossa			
<b>Es recolza</b>	<b>Se li recolza</b>	<b>Afecció</b>	<b>Si</b> <input type="checkbox"/>	<b>Tipus</b>	<input type="text"/>
<b>Es lliura</b>	<b>Se li lliura</b>	<b>No</b> <input type="checkbox"/>	<input type="text"/>	%	<input type="text"/>

<b>Definició UE</b>	<b>Textura</b>	<b>Composició</b>	<b>Sector</b> <input type="text"/>	<b>Zona</b> <input type="text" value="B"/>	<b>UE</b> <b>1000</b>
Estructura	<input type="text"/>	<b>Geològica</b>	<input type="text"/>		
<b>Relacions Físiques</b>	<b>Color</b>	<b>Orgànica</b>	<input type="text"/>		
	<input type="text"/>	<b>Artificial</b>	Formigó		
<b>Igual a</b>		<b>Datació</b>	<input type="text" value="S. XX"/>	<b>Criteri datació</b>	<input type="text"/>
<b>Cobreix</b>	<b>Cobert per</b>	<b>Interpretació</b>	<input type="text"/>		
1001		Paviment			
<b>Farceix</b>	<b>Farcit per</b>	<b>Observacions</b>	<input type="text"/>		
<b>Talla</b>	<b>Tallat per</b>	És l' actual nivell de pas del carrer Arc de Sant Cristòfol			
<b>Es recolza</b>	<b>Se li recolza</b>	<b>Afecció</b>	<b>Si</b> <input type="checkbox"/>	<b>Tipus</b>	<input type="text"/>
<b>Es lliura</b>	<b>Se li lliura</b>	<b>No</b> <input type="checkbox"/>	<input type="text"/>	%	<input type="text"/>

<b>Definició UE</b>	<b>Textura</b>	<b>Composició</b>	<b>Sector</b> <input type="text"/>	<b>Zona</b> <input type="text" value="B"/>	<b>UE</b> <b>1001</b>
Estrat	<input type="text"/>	<b>Geològica</b>	Sorra		
<b>Relacions Físiques</b>	<b>Color</b>	<b>Orgànica</b>	<input type="text"/>		
	<input type="text"/>	<b>Artificial</b>	Material constructiu i pedres		
<b>Igual a</b>		<b>Datació</b>	<input type="text"/>	<b>Criteri datació</b>	<input type="text"/>
<b>Cobreix</b>	<b>Cobert per</b>	<b>Interpretació</b>	<input type="text"/>		
1002	1000	Anivellació			
<b>Farceix</b>	<b>Farcit per</b>	<b>Observacions</b>	<input type="text"/>		
<b>Talla</b>	<b>Tallat per</b>	Té 28 cm de potència			
<b>Es recolza</b>	<b>Se li recolza</b>	<b>Afecció</b>	<b>Si</b> <input type="checkbox"/>	<b>Tipus</b>	<input type="text"/>
<b>Es lliura</b>	<b>Se li lliura</b>	<b>No</b> <input type="checkbox"/>	<input type="text"/>	%	<input type="text"/>

<b>Definició UE</b>	<b>Textura</b>	<b>Composició</b>	<b>Sector</b> <input type="checkbox"/>	<b>Zona</b> <input type="checkbox"/> B	<b>UE</b> <b>1002</b>
Estructura	<input type="text"/>	<b>Geològica</b>	<input type="text"/>		
<b>Relacions Físiques</b>	<b>Color</b>	<b>Orgànica</b>	<input type="text"/>		
	<input type="text"/>	<b>Artificial</b>	<input type="text"/> Formigó		
<b>Igual a</b>		<b>Datació</b>	<input type="text"/> S.XX	<b>Criteri datació</b>	<input type="text"/> Estratigràfic
<b>Cobreix</b>	<b>Cobert per</b>	<b>Interpretació</b>	<input type="text"/> Paviment		
1010	1001	<b>Observacions</b>	<input type="text"/> Paviment de formigó de 10 cm de potència		
<b>Farceix</b>	<b>Farcit per</b>	<b>Afecció</b>	<b>Si</b> <input type="checkbox"/>	<b>Tipus</b>	<input type="text"/>
		<b>No</b> <input type="checkbox"/>		<input type="text"/>	% <input type="text"/>
<b>Talla</b>	<b>Tallat per</b>				
<b>Es recolza</b>	<b>Se li recolza</b>				
<b>Es lliura</b>	<b>Se li lliura</b>				

<b>Definició UE</b>	<b>Textura</b>	<b>Composició</b>	<b>Sector</b> <input type="checkbox"/>	<b>Zona</b> <input type="checkbox"/> B	<b>UE</b> <b>1003</b>
Estructura	<input type="text"/>	<b>Geològica</b>	<input type="text"/>		
<b>Relacions Físiques</b>	<b>Color</b>	<b>Orgànica</b>	<input type="text"/>		
	<input type="text"/>	<b>Artificial</b>	<input type="text"/> Pedres argamassa de calç blanca		
<b>Igual a</b>		<b>Datació</b>	<input type="text"/> S.XIX-XX	<b>Criteri datació</b>	<input type="text"/> Arquitectònic/Artís
<b>Cobreix</b>	<b>Cobert per</b>	<b>Interpretació</b>	<input type="text"/> Mur		
1004	1010	<b>Observacions</b>	<input type="text"/> Es delimita parcialment ja que queda en el tall de la cata		
<b>Farceix</b>	<b>Farcit per</b>	<b>Afecció</b>	<b>Si</b> <input checked="" type="checkbox"/>	<b>Tipus</b>	<input type="text"/>
		<b>No</b> <input type="checkbox"/>		<input type="text"/> Parcial	% <input type="text"/>
<b>Talla</b>	<b>Tallat per</b>				
<b>Es recolza</b>	<b>Se li recolza</b>				
<b>Es lliura</b>	<b>Se li lliura</b>				

<b>Definició UE</b>	<b>Textura</b>	<b>Composició</b>	<b>Sector</b> <input type="checkbox"/>	<b>Zona</b> <input type="checkbox"/> B	<b>UE</b> <b>1004</b>
Retall/Interestrat	<input type="text"/>	<b>Geològica</b>	<input type="text"/>		
<b>Relacions Físiques</b>	<b>Color</b>	<b>Orgànica</b>	<input type="text"/>		
	<input type="text"/>	<b>Artificial</b>	<input type="text"/>		
<b>Igual a</b>		<b>Datació</b>	<input type="text"/>	<b>Criteri datació</b>	<input type="text"/>
<b>Cobreix</b>	<b>Cobert per</b>	<b>Interpretació</b>	<input type="text"/> Mur		
		<b>Observacions</b>	<input type="text"/>		
<b>Farceix</b>	<b>Farcit per</b>	<b>Afecció</b>	<b>Si</b> <input type="checkbox"/>	<b>Tipus</b>	<input type="text"/>
	1003	<b>No</b> <input type="checkbox"/>		<input type="text"/>	% <input type="text"/>
<b>Talla</b>	<b>Tallat per</b>				
<b>Es recolza</b>	<b>Se li recolza</b>				
<b>Es lliura</b>	<b>Se li lliura</b>				

<b>Definició UE</b>	<b>Textura</b>	<b>Composició</b>	<b>Sector</b> <input type="checkbox"/>	<b>Zona</b> <input type="checkbox"/> B	<b>UE</b> <b>1005</b>
Estructura	<input type="text"/>	<b>Geològica</b>	<input type="text"/>		
<b>Relacions Físiques</b>	<b>Color</b>	<b>Orgànica</b>	<input type="text"/>		
	<input type="text"/>	<b>Artificial</b>	<input type="text"/> Pedres, argamassa de calç blanca i maons		
<b>Igual a</b>		<b>Datació</b>	<input type="text"/> S.XIX-XX	<b>Criteri datació</b>	<input type="text"/> Estratigràfic
<b>Cobreix</b>	<b>Cobert per</b>	<b>Interpretació</b>	<input type="text"/> Claveguera		
	1010	<b>Observacions</b>	<input type="text"/>		
<b>Farceix</b>	<b>Farcit per</b>				
1006					
<b>Talla</b>	<b>Tallat per</b>				
<b>Es recolza</b>	<b>Se li recolza</b>				
<b>Es lliura</b>	<b>Se li lliura</b>	<b>Afecció</b>	<b>Si</b> <input checked="" type="checkbox"/>	<b>Tipus</b>	<input type="text"/> % <input type="text"/>
		<b>No</b> <input type="checkbox"/>		<input type="text"/> Parcial	

<b>Definició UE</b>	<b>Textura</b>	<b>Composició</b>	<b>Sector</b> <input type="checkbox"/>	<b>Zona</b> <input type="checkbox"/> B	<b>UE</b> <b>1006</b>
Retall/Interestrat	<input type="text"/>	<b>Geològica</b>	<input type="text"/>		
<b>Relacions Físiques</b>	<b>Color</b>	<b>Orgànica</b>	<input type="text"/>		
	<input type="text"/>	<b>Artificial</b>	<input type="text"/>		
<b>Igual a</b>		<b>Datació</b>	<input type="text"/>	<b>Criteri datació</b>	<input type="text"/>
<b>Cobreix</b>	<b>Cobert per</b>	<b>Interpretació</b>	<input type="text"/> Claveguera		
		<b>Observacions</b>	<input type="text"/>		
<b>Farceix</b>	<b>Farcit per</b>				
	1005				
<b>Talla</b>	<b>Tallat per</b>				
<b>Es recolza</b>	<b>Se li recolza</b>	<b>Afecció</b>	<b>Si</b> <input type="checkbox"/>	<b>Tipus</b>	<input type="text"/> % <input type="text"/>
		<b>No</b> <input type="checkbox"/>		<input type="text"/>	

<b>Definició UE</b>	<b>Textura</b>	<b>Composició</b>	<b>Sector</b> <input type="checkbox"/>	<b>Zona</b> <input type="checkbox"/> B	<b>UE</b> <b>1007</b>
Estructura	<input type="text"/>	<b>Geològica</b>	<input type="text"/>		
<b>Relacions Físiques</b>	<b>Color</b>	<b>Orgànica</b>	<input type="text"/>		
	<input type="text"/>	<b>Artificial</b>	<input type="text"/> Pedres, argamassa de calç blanca, maons		
<b>Igual a</b>		<b>Datació</b>	<input type="text"/> S. XIX-XX	<b>Criteri datació</b>	<input type="text"/> Arquitectònic/Artís
<b>Cobreix</b>	<b>Cobert per</b>	<b>Interpretació</b>	<input type="text"/> Indeterminat		
	1010	<b>Observacions</b>	<input type="text"/> No s' identifica de quina estructura es tracta ja que queda just en el t all de la cata		
<b>Farceix</b>	<b>Farcit per</b>				
1008					
<b>Talla</b>	<b>Tallat per</b>				
<b>Es recolza</b>	<b>Se li recolza</b>	<b>Afecció</b>	<b>Si</b> <input checked="" type="checkbox"/>	<b>Tipus</b>	<input type="text"/> % <input type="text"/>
		<b>No</b> <input type="checkbox"/>		<input type="text"/> Total	

<b>Definició UE</b>	<b>Textura</b>	<b>Composició</b>	<b>Sector</b> <input type="checkbox"/>	<b>Zona</b> <input type="checkbox"/> B	<b>UE</b> <b>1008</b>
Retall/Interstrat	<input type="text"/>	<b>Geològica</b>	<input type="text"/>		<b>Foto. Plan.</b>
<b>Relacions Físiques</b>	<b>Color</b>	<b>Orgànica</b>	<input type="text"/>		
	<input type="text"/>	<b>Artificial</b>	<input type="text"/>		
<b>Igual a</b>		<b>Datació</b>	<input type="text"/>	<b>Criteri datació</b>	
<b>Cobreix</b>	<b>Cobert per</b>	<b>Interpretació</b>	<input type="text"/>		
		Indeterminat			
<b>Farceix</b>	<b>Farcit per</b>	<b>Observacions</b>	<input type="text"/>		
	1007				
<b>Talla</b>	<b>Tallat per</b>				
<b>Es recolza</b>	<b>Se li recolza</b>				
<b>Es lliura</b>	<b>Se li lliura</b>	<b>Afecció</b>	<b>Si</b> <input type="checkbox"/>	<b>Tipus</b>	
		<b>No</b> <input type="checkbox"/>	<input type="text"/>	% <input type="text"/>	

<b>Definició UE</b>	<b>Textura</b>	<b>Composició</b>	<b>Sector</b> <input type="checkbox"/>	<b>Zona</b> <input type="checkbox"/> B	<b>UE</b> <b>1009</b>
Estrat	Compacta	<b>Geològica</b>	Argila		<b>Foto. Plan.</b>
<b>Relacions Físiques</b>	<b>Color</b>	<b>Orgànica</b>	<input type="text"/>		
	Vermellós	<b>Artificial</b>	Ceràmica		
<b>Igual a</b>	53	<b>Datació</b>	<input type="text"/>	<b>Criteri datació</b>	
<b>Cobreix</b>	<b>Cobert per</b>	<b>Interpretació</b>	<input type="text"/>		
1011	1010	Colmatació			
<b>Farceix</b>	<b>Farcit per</b>	<b>Observacions</b>	<input type="text"/>		
<b>Talla</b>	<b>Tallat per</b>	Possible nivell d' argiles romanes, seria UE53 de la rasa 1			
<b>Es recolza</b>	<b>Se li recolza</b>				
<b>Es lliura</b>	<b>Se li lliura</b>	<b>Afecció</b>	<b>Si</b> <input type="checkbox"/>	<b>Tipus</b>	
		<b>No</b> <input type="checkbox"/>	<input type="text"/>	% <input type="text"/>	

<b>Definició UE</b>	<b>Textura</b>	<b>Composició</b>	<b>Sector</b> <input type="checkbox"/>	<b>Zona</b> <input type="checkbox"/> B	<b>UE</b> <b>1010</b>
Estrat	<input type="text"/>	<b>Geològica</b>	<input type="text"/>		<b>Foto. Plan.</b>
<b>Relacions Físiques</b>	<b>Color</b>	<b>Orgànica</b>	<input type="text"/>		
	<input type="text"/>	<b>Artificial</b>	Material constructiu, pedres		
<b>Igual a</b>		<b>Datació</b>	<input type="text"/>	<b>Criteri datació</b>	
<b>Cobreix</b>	<b>Cobert per</b>	<b>Interpretació</b>	S. XX	Estratigràfic	
1009	1002	Anivellació			
<b>Farceix</b>	<b>Farcit per</b>	<b>Observacions</b>	<input type="text"/>		
<b>Talla</b>	<b>Tallat per</b>	És el segon estrat d' anivellació de la cata, té 45 cm de potència			
<b>Es recolza</b>	<b>Se li recolza</b>				
<b>Es lliura</b>	<b>Se li lliura</b>	<b>Afecció</b>	<b>Si</b> <input type="checkbox"/>	<b>Tipus</b>	
		<b>No</b> <input type="checkbox"/>	<input type="text"/>	% <input type="text"/>	

<b>Definició UE</b>	<b>Textura</b>	<b>Composició</b>	<b>Sector</b> <input type="checkbox"/>	<b>Zona</b> <input type="checkbox"/> B	<b>UE</b> <b>1011</b>
Estrat		<b>Geològica</b>	Carbonats, argiles		
<b>Relacions Físiques</b>	<b>Color</b>	<b>Orgànica</b>			
	Vermellós	<b>Artificial</b>			
<b>Igual a</b> 69		<b>Datació</b>	<input type="checkbox"/>	<b>Criteri datació</b>	<input type="checkbox"/>
<b>Cobreix</b>	<b>Cobert per</b>	<b>Interpretació</b>	Terreny geològic		
	1009	<b>Observacions</b>			
<b>Farceix</b>	<b>Farcit per</b>				
<b>Talla</b>	<b>Tallat per</b>				
	1012				
<b>Es recolza</b>	<b>Se li recolza</b>				
<b>Es lliura</b>	<b>Se li lliura</b>	<b>Afecció</b>	<b>Si</b> <input type="checkbox"/>	<b>Tipus</b>	<input type="checkbox"/>
		<b>No</b> <input type="checkbox"/>	<input type="checkbox"/>	%	<input type="checkbox"/>

<b>Definició UE</b>	<b>Textura</b>	<b>Composició</b>	<b>Sector</b> <input type="checkbox"/>	<b>Zona</b> <input type="checkbox"/> B	<b>UE</b> <b>1012</b>
Retall/Interestrat		<b>Geològica</b>			
<b>Relacions Físiques</b>	<b>Color</b>	<b>Orgànica</b>			
		<b>Artificial</b>			
<b>Igual a</b>		<b>Datació</b>	<input type="checkbox"/>	<b>Criteri datació</b>	<input type="checkbox"/>
<b>Cobreix</b>	<b>Cobert per</b>	<b>Interpretació</b>	Indeterminat		
		<b>Observacions</b>	Es delimita parcialment, queda en el tall de la cata		
<b>Farceix</b>	<b>Farcit per</b>				
	1013				
<b>Talla</b>	<b>Tallat per</b>				
1011					
<b>Es recolza</b>	<b>Se li recolza</b>	<b>Afecció</b>	<b>Si</b> <input type="checkbox"/>	<b>Tipus</b>	<input type="checkbox"/>
		<b>No</b> <input type="checkbox"/>	<input type="checkbox"/>	%	<input type="checkbox"/>

<b>Definició UE</b>	<b>Textura</b>	<b>Composició</b>	<b>Sector</b> <input type="checkbox"/>	<b>Zona</b> <input type="checkbox"/> B	<b>UE</b> <b>1013</b>
Estrat	Solta	<b>Geològica</b>	Argila		
<b>Relacions Físiques</b>	<b>Color</b>	<b>Orgànica</b>	malacologia		
	Gris Fosc	<b>Artificial</b>			
<b>Igual a</b>		<b>Datació</b>	<input type="checkbox"/>	<b>Criteri datació</b>	<input type="checkbox"/>
<b>Cobreix</b>	<b>Cobert per</b>	<b>Interpretació</b>	Tardoromana	Ceràmic	
	1009	<b>Observacions</b>	Farciment		
<b>Farceix</b>	<b>Farcit per</b>				
<b>Talla</b>	<b>Tallat per</b>				
<b>Es recolza</b>	<b>Se li recolza</b>				
<b>Es lliura</b>	<b>Se li lliura</b>	<b>Afecció</b>	<b>Si</b> <input type="checkbox"/>	<b>Tipus</b>	<input type="checkbox"/>
		<b>No</b> <input type="checkbox"/>	<input type="checkbox"/>	%	<input type="checkbox"/>

<b>Definició UE</b>	<b>Textura</b>	<b>Composició</b>	<b>Sector</b> WC	<b>Zona</b> B	<b>UE</b> 2000
Estructura		<b>Geològica</b>			
<b>Relacions Físiques</b>	<b>Color</b>	<b>Orgànica</b>			<b>Foto. Plan.</b>
		<b>Artificial</b>			
<b>Igual a</b>			<b>Datació</b>	<b>Criteri datació</b>	
<b>Cobreix</b>	<b>Cobert per</b>		S. XXI		
2001					
<b>Farceix</b>	<b>Farcit per</b>		<b>Interpretació</b>		
			Paviment		
<b>Talla</b>	<b>Tallat per</b>		<b>Observacions</b>		
			Paviment de ciment fet per l'obra actual com a nivell de pas		
<b>Es recolza</b>	<b>Se li recolza</b>		<b>Afecció</b>	<b>Tipus</b>	
			Si <input checked="" type="checkbox"/>	Total	%
<b>Es lliura</b>	<b>Se li lliura</b>		No <input type="checkbox"/>		

<b>Definició UE</b>	<b>Textura</b>	<b>Composició</b>	<b>Sector</b> WC	<b>Zona</b> B	<b>UE</b> 2001
Estrat	Solta	<b>Geològica</b>			
<b>Relacions Físiques</b>	<b>Color</b>	<b>Orgànica</b>			<b>Foto. Plan.</b>
	Marró	<b>Artificial</b>			
<b>Igual a</b>			<b>Datació</b>	<b>Criteri datació</b>	
<b>Cobreix</b>	<b>Cobert per</b>		S. XXI	Estratigràfic	
2002 2003 2004 2007 2008 201	2000				
<b>Farceix</b>	<b>Farcit per</b>		<b>Interpretació</b>		
			Colmatació		
<b>Talla</b>	<b>Tallat per</b>		<b>Observacions</b>		
			Nivell de colmatació procedent de l'antic parcelari		
<b>Es recolza</b>	<b>Se li recolza</b>		<b>Afecció</b>	<b>Tipus</b>	
			Si <input type="checkbox"/>	Total	%
<b>Es lliura</b>	<b>Se li lliura</b>		No <input type="checkbox"/>		

<b>Definició UE</b>	<b>Textura</b>	<b>Composició</b>	<b>Sector</b> WC	<b>Zona</b> B	<b>UE</b> 2002
Estructura		<b>Geològica</b>			
<b>Relacions Físiques</b>	<b>Color</b>	<b>Orgànica</b>			<b>Foto. Plan.</b>
		<b>Artificial</b>			
<b>Igual a</b>			<b>Datació</b>	<b>Criteri datació</b>	
<b>Cobreix</b>	<b>Cobert per</b>		S. XIX		
2014	2001				
<b>Farceix</b>	<b>Farcit per</b>		<b>Interpretació</b>		
			Mur i claveguera		
<b>Talla</b>	<b>Tallat per</b>		<b>Observacions</b>		
			Mur de maons - podria ser la volta d' un col.lector -.		
<b>Es recolza</b>	<b>Se li recolza</b>		<b>Afecció</b>	<b>Tipus</b>	
2003 2011			Si <input checked="" type="checkbox"/>	Total	%
<b>Es lliura</b>	<b>Se li lliura</b>		No <input type="checkbox"/>		

<b>Definició UE</b>	<b>Textura</b>	<b>Composició</b>	<b>Sector</b> WC	<b>Zona</b> B	<b>UE</b> 2003
Estructura		<b>Geològica</b>			
<b>Relacions Físiques</b>	<b>Color</b>	<b>Orgànica</b>			<b>Foto. Plan.</b>
		<b>Artificial</b>			050
<b>Igual a</b>			<b>Datació</b>	<b>Criteri datació</b>	
<b>Cobreix</b>	<b>Cobert per</b>		S.XVIII	Estratigràfic	
2001					
<b>Farceix</b>	<b>Farcit per</b>				
2013					
<b>Talla</b>	<b>Tallat per</b>				
<b>Es recolza</b>	<b>Se li recolza</b>				
	2011				
<b>Es lliura</b>	<b>Se li lliura</b>				
		<b>Afecció</b>	<b>Si</b> <input checked="" type="checkbox"/>	<b>Tipus</b>	
		<b>No</b> <input type="checkbox"/>		Total	%

<b>Definició UE</b>	<b>Textura</b>	<b>Composició</b>	<b>Sector</b> WC	<b>Zona</b> B	<b>UE</b> 2004
Estructura		<b>Geològica</b>			
<b>Relacions Físiques</b>	<b>Color</b>	<b>Orgànica</b>			<b>Foto. Plan.</b>
		<b>Artificial</b>			
<b>Igual a</b>			<b>Datació</b>	<b>Criteri datació</b>	
<b>Cobreix</b>	<b>Cobert per</b>		S.XIX		
2008	2001				
<b>Farceix</b>	<b>Farcit per</b>				
<b>Talla</b>	<b>Tallat per</b>				
<b>Es recolza</b>	<b>Se li recolza</b>				
2015					
<b>Es lliura</b>	<b>Se li lliura</b>				
		<b>Afecció</b>	<b>Si</b> <input checked="" type="checkbox"/>	<b>Tipus</b>	
		<b>No</b> <input type="checkbox"/>		Total	%

<b>Definició UE</b>	<b>Textura</b>	<b>Composició</b>	<b>Sector</b> WC	<b>Zona</b> B	<b>UE</b> 2005
Estructura		<b>Geològica</b>			
<b>Relacions Físiques</b>	<b>Color</b>	<b>Orgànica</b>			<b>Foto. Plan.</b>
		<b>Artificial</b>			051
<b>Igual a</b>			<b>Datació</b>	<b>Criteri datació</b>	
<b>Cobreix</b>	<b>Cobert per</b>		S.XVIII	Ceràmic	
2010	2007				
<b>Farceix</b>	<b>Farcit per</b>				
<b>Talla</b>	<b>Tallat per</b>				
<b>Es recolza</b>	<b>Se li recolza</b>				
	2003 2006				
<b>Es lliura</b>	<b>Se li lliura</b>				
		<b>Afecció</b>	<b>Si</b> <input checked="" type="checkbox"/>	<b>Tipus</b>	
		<b>No</b> <input type="checkbox"/>		Parcial	%

<b>Definició UE</b>	<b>Textura</b>	<b>Composició</b>	<b>Sector</b> WC	<b>Zona</b> B	<b>UE</b> 2006
Estructura		<b>Geològica</b>			
<b>Relacions Físiques</b>	<b>Color</b>	<b>Orgànica</b>			<b>Foto. Plan.</b>
		<b>Artificial</b>			051
<b>Igual a</b>			<b>Datació</b>	<b>Criteri datació</b>	
<b>Cobreix</b>	<b>Cobert per</b>		S.XVIII	Ceràmic	
<b>Farceix</b>	<b>Farcit per</b>		<b>Interpretació</b>		
2010	2007		Paviment		
<b>Talla</b>	<b>Tallat per</b>		<b>Observacions</b>		
<b>Es recolza</b>	<b>Se li recolza</b>		Paviment del dipòsit UE2005, al tenir diferent construcció s'ha optat per donar-li un número de UE diferent.		
2005					
<b>Es lliura</b>	<b>Se li lliura</b>		<b>Afecció</b>	<b>Si</b> <input checked="" type="checkbox"/>	<b>Tipus</b>
			<b>No</b> <input type="checkbox"/>	Parcial	% <input type="checkbox"/>

<b>Definició UE</b>	<b>Textura</b>	<b>Composició</b>	<b>Sector</b> WC	<b>Zona</b> B	<b>UE</b> 2007
Estrat		<b>Geològica</b>			
<b>Relacions Físiques</b>	<b>Color</b>	<b>Orgànica</b>			<b>Foto. Plan.</b>
		<b>Artificial</b>			
<b>Igual a</b>			<b>Datació</b>	<b>Criteri datació</b>	
<b>Cobreix</b>	<b>Cobert per</b>		S.XVIII	Ceràmic	
2006	2001		<b>Interpretació</b>		
<b>Farceix</b>	<b>Farcit per</b>		Farciment		
2005			<b>Observacions</b>		
<b>Talla</b>	<b>Tallat per</b>				
<b>Es recolza</b>	<b>Se li recolza</b>				
<b>Es lliura</b>	<b>Se li lliura</b>		<b>Afecció</b>	<b>Si</b> <input type="checkbox"/>	<b>Tipus</b>
			<b>No</b> <input type="checkbox"/>		% <input type="checkbox"/>

<b>Definició UE</b>	<b>Textura</b>	<b>Composició</b>	<b>Sector</b> WC	<b>Zona</b> B	<b>UE</b> 2008
Estrat	Compacta	<b>Geològica</b>			
<b>Relacions Físiques</b>	<b>Color</b>	<b>Orgànica</b>			<b>Foto. Plan.</b>
	Marró Fosc	<b>Artificial</b>			
<b>Igual a</b>			<b>Datació</b>	<b>Criteri datació</b>	
<b>Cobreix</b>	<b>Cobert per</b>				
2009	2001		<b>Interpretació</b>		
<b>Farceix</b>	<b>Farcit per</b>		Colmatació		
<b>Talla</b>	<b>Tallat per</b>		<b>Observacions</b>		
	2010 2012 2013 2014		Primer nivell arqueològic que apareix a la cata 2000, és similar a la UE85 de la rasa número 1(Troncal).		
<b>Es recolza</b>	<b>Se li recolza</b>		<b>Afecció</b>	<b>Si</b> <input type="checkbox"/>	<b>Tipus</b>
<b>Es lliura</b>	<b>Se li lliura</b>		<b>No</b> <input type="checkbox"/>		% <input type="checkbox"/>



<b>Definició UE</b>	<b>Textura</b>	<b>Composició</b>	<b>Sector</b> WC	<b>Zona</b> B	<b>UE</b> 2009
Estrat	Compacta	<b>Geològica</b>	Argila		
<b>Relacions Físiques</b>	<b>Color</b>	<b>Orgànica</b>			
	Vermellós	<b>Artificial</b>	Ceràmica		
<b>Igual a</b> 53	<b>Cobert per</b>	<b>Datació</b>	<b>Criteri datació</b>		
<b>Cobreix</b>	2008	<b>Interpretació</b>	Anivellació		
<b>Farceix</b>	<b>Farcit per</b>	<b>Observacions</b>			
<b>Talla</b>	<b>Tallat per</b>	<b>Afecció</b>	Si <input type="checkbox"/>	<b>Tipus</b>	% <input type="checkbox"/>
<b>Es recolza</b>	<b>Se li recolza</b>	No <input type="checkbox"/>			
<b>Es lliura</b>	<b>Se li lliura</b>				

<b>Definició UE</b>	<b>Textura</b>	<b>Composició</b>	<b>Sector</b> WC	<b>Zona</b> B	<b>UE</b> 2010
Retall/Interestrat		<b>Geològica</b>			
<b>Relacions Físiques</b>	<b>Color</b>	<b>Orgànica</b>			
		<b>Artificial</b>			
<b>Igual a</b>	<b>Cobert per</b>	<b>Datació</b>	<b>Criteri datació</b>		
<b>Cobreix</b>		<b>Interpretació</b>	Dipòsit		
<b>Farceix</b>	<b>Farcit per</b>	<b>Observacions</b>			
<b>Talla</b>	<b>Tallat per</b>	<b>Afecció</b>	Si <input type="checkbox"/>	<b>Tipus</b>	% <input type="checkbox"/>
2008 2009		No <input type="checkbox"/>			
<b>Es recolza</b>	<b>Se li recolza</b>				
<b>Es lliura</b>	<b>Se li lliura</b>				

<b>Definició UE</b>	<b>Textura</b>	<b>Composició</b>	<b>Sector</b> WC	<b>Zona</b> B	<b>UE</b> 2011
Estructura		<b>Geològica</b>			
<b>Relacions Físiques</b>	<b>Color</b>	<b>Orgànica</b>			
		<b>Artificial</b>	Pedres, maons i argamassa de calç blanca		
<b>Igual a</b>	<b>Cobert per</b>	<b>Datació</b>	<b>Criteri datació</b>		
<b>Cobreix</b>	2001	<b>Interpretació</b>	S.XIX		
<b>Farceix</b>	<b>Farcit per</b>	<b>Observacions</b>	Mur		
2012		<b>Afecció</b>	Si <input checked="" type="checkbox"/>	<b>Tipus</b>	% <input type="checkbox"/>
<b>Talla</b>	<b>Tallat per</b>	No <input type="checkbox"/>	Parcial		
<b>Es recolza</b>	<b>Se li recolza</b>				
2003	2002				
<b>Es lliura</b>	<b>Se li lliura</b>				

<b>Definició UE</b>	<b>Textura</b>	<b>Composició</b>	<b>Sector</b> WC	<b>Zona</b> B	<b>UE</b> 2012
Retall/Interestrat		<b>Geològica</b>			
<b>Relacions Físiques</b>	<b>Color</b>	<b>Orgànica</b>			<b>Foto. Plan.</b>
		<b>Artificial</b>			
<b>Igual a</b>		<b>Datació</b>		<b>Criteri datació</b>	
<b>Cobreix</b>	<b>Cobert per</b>	<b>Interpretació</b>			
<b>Farceix</b>	<b>Farcit per</b>	Trinxera de fonamentació			
<b>Talla</b>	<b>Tallat per</b>	<b>Observacions</b>			
2003 2008					
<b>Es recolza</b>	<b>Se li recolza</b>	<b>Afecció</b>	<b>Si</b> <input type="checkbox"/>	<b>Tipus</b>	
<b>Es lliura</b>	<b>Se li lliura</b>	<b>No</b> <input type="checkbox"/>		% <input type="checkbox"/>	

<b>Definició UE</b>	<b>Textura</b>	<b>Composició</b>	<b>Sector</b> WC	<b>Zona</b> B	<b>UE</b> 2013
Retall/Interestrat		<b>Geològica</b>			
<b>Relacions Físiques</b>	<b>Color</b>	<b>Orgànica</b>			<b>Foto. Plan.</b>
		<b>Artificial</b>			
<b>Igual a</b>		<b>Datació</b>		<b>Criteri datació</b>	
<b>Cobreix</b>	<b>Cobert per</b>	<b>Interpretació</b>			
<b>Farceix</b>	<b>Farcit per</b>	Trinxera de fonamentació			
<b>Talla</b>	<b>Tallat per</b>	<b>Observacions</b>			
2008					
<b>Es recolza</b>	<b>Se li recolza</b>	<b>Afecció</b>	<b>Si</b> <input type="checkbox"/>	<b>Tipus</b>	
<b>Es lliura</b>	<b>Se li lliura</b>	<b>No</b> <input type="checkbox"/>		% <input type="checkbox"/>	

<b>Definició UE</b>	<b>Textura</b>	<b>Composició</b>	<b>Sector</b> WC	<b>Zona</b> B	<b>UE</b> 2014
Retall/Interestrat		<b>Geològica</b>			
<b>Relacions Físiques</b>	<b>Color</b>	<b>Orgànica</b>			<b>Foto. Plan.</b>
		<b>Artificial</b>			
<b>Igual a</b>		<b>Datació</b>		<b>Criteri datació</b>	
<b>Cobreix</b>	<b>Cobert per</b>	<b>Interpretació</b>			
<b>Farceix</b>	<b>Farcit per</b>	Trinxera de fonamentació			
<b>Talla</b>	<b>Tallat per</b>	<b>Observacions</b>			
2008					
<b>Es recolza</b>	<b>Se li recolza</b>	<b>Afecció</b>	<b>Si</b> <input type="checkbox"/>	<b>Tipus</b>	
<b>Es lliura</b>	<b>Se li lliura</b>	<b>No</b> <input type="checkbox"/>		% <input type="checkbox"/>	

<b>Definició UE</b>	<b>Textura</b>	<b>Composició</b>	<b>Sector</b> WC	<b>Zona</b> B	<b>UE</b> 2015
Estructura		<b>Geològica</b>			
<b>Relacions Físiques</b>	<b>Color</b>	<b>Orgànica</b>			<b>Foto. Plan.</b>
		<b>Artificial</b>	Maons i argamassa de calç blanca		
<b>Igual a</b>		<b>Datació</b>	<b>Criteri datació</b>		
<b>Cobreix</b>	<b>Cobert per</b>	<b>Interpretació</b>	S.XX	Estratigràfic	
	2004	Claveguera			
<b>Farceix</b>	<b>Farcit per</b>	<b>Observacions</b>			
2016		Claveguera de volta de llibre			
<b>Talla</b>	<b>Tallat per</b>	<b>Afecció</b>	<b>Si</b> <input checked="" type="checkbox"/>	<b>Tipus</b>	
		<b>No</b> <input type="checkbox"/>	Total %		
<b>Es recolza</b>	<b>Se li recolza</b>				
2011					
<b>Es lliura</b>	<b>Se li lliura</b>				

<b>Definició UE</b>	<b>Textura</b>	<b>Composició</b>	<b>Sector</b> WC	<b>Zona</b> B	<b>UE</b> 2016
Retall/Interestrat		<b>Geològica</b>			
<b>Relacions Físiques</b>	<b>Color</b>	<b>Orgànica</b>			<b>Foto. Plan.</b>
		<b>Artificial</b>			
<b>Igual a</b>		<b>Datació</b>	<b>Criteri datació</b>		
<b>Cobreix</b>	<b>Cobert per</b>	<b>Interpretació</b>			
		Claveguera			
<b>Farceix</b>	<b>Farcit per</b>	<b>Observacions</b>			
	2015				
<b>Talla</b>	<b>Tallat per</b>	<b>Afecció</b>	<b>Si</b> <input type="checkbox"/>	<b>Tipus</b>	
2005 2008 2009		<b>No</b> <input type="checkbox"/>	Total %		
<b>Es recolza</b>	<b>Se li recolza</b>				
<b>Es lliura</b>	<b>Se li lliura</b>				

<b>Definició UE</b>	<b>Textura</b>	<b>Composició</b>	<b>Sector</b> WC	<b>Zona</b> B	<b>UE</b> 2017
Estrat		<b>Geològica</b>			
<b>Relacions Físiques</b>	<b>Color</b>	<b>Orgànica</b>			<b>Foto. Plan.</b>
		<b>Artificial</b>			
<b>Igual a</b>		<b>Datació</b>	<b>Criteri datació</b>		
69	<b>Cobert per</b>	<b>Interpretació</b>			
<b>Cobreix</b>	2009	Terreny geològic			
<b>Farceix</b>	<b>Farcit per</b>	<b>Observacions</b>			
<b>Talla</b>	<b>Tallat per</b>	<b>Afecció</b>	<b>Si</b> <input type="checkbox"/>	<b>Tipus</b>	
	2012 2016	<b>No</b> <input type="checkbox"/>	Total %		
<b>Es recolza</b>	<b>Se li recolza</b>				
<b>Es lliura</b>	<b>Se li lliura</b>				

SIGLA **137/02**JACIMENT **CAMBÓ Zona B**ANY **2003****UF****1**Sector **B**

Tipus enterrament

Fossa Simple

Orientació

Núm. Indi.

SE-NO

**1**

Datació De

a

**FOSSA**

UE

**388**

Descripció/Tipus:

La delimitació de la fossa és fiable, el que no s'ha pogut documentar és la seva alçada.

Longitud

1,76 m

Amplada

0,40 m

**CONTENIDOR**

UE

Descripció/Tipus:

Amplada

Longitud

Alçada

**COBERTA**

UE

Descripció/Tipus:

Longitud

Amplada

Alçada

**FARCIMENT**

UE

**390**

Textura

Argilosa

Color

Marró

Comp. Geològica

Argila i nòduls de carbonat

Comp. Orgànica

Comp. Artificial

Ceràmica

**AIXOVAR**

UE

**INHUMACIONS**

UE

**389**

Orientació:

**140**

°

Observ.

Sexe H

Edat

Adult

Patologies

Posició

Decúbit supí

Conservació Bona

**ALTRES UE**

Observacions / Descripció


**RELACIONS ESTRATIGRÀFIQUES**

Igual

Cobreix

Farceix

Talla

314

Es recolza en

Es lliura

Cobertper

287

Farcit per

Tallatper

Se li recolza

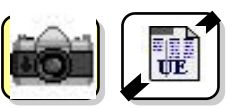
Se li lliura

**Referències**

Fotos

Planimet. UF





SIGLA


137/02

JACIMENT

CAMBÓ Zona B

ANY

2003



SIGLA 137/02

JACIMENT **CAMBÓ Zona B**

ANY 2003

**UF****2**Sector **B**

Tipus enterrament

Fossa Simple

Orientació

Núm. Indi.

S-N

1

Datació De

a

**FOSSA**

UE

391

Descripció/Tipus:

La delimitació de la fossa és fiable, el que no s'ha pogut documentar és la seva alçada

Longitud

Amplada

0,44 m

**CONTENIDOR**

UE

Descripció/Tipus:

Amplada

Longitud

Alçada

**COBERTA**

UE

Descripció/Tipus:

Longitud

Amplada

Alçada

**FARCIMENT**

UE

393

Textura

Argilosa

Color

Marró Fosc

Comp. Geològica

Argila i nòduls de carbonat

Comp. Orgànica

Comp. Artificial

Ceràmica

**AIXOVAR**

UE

**INHUMACIONS**

UE

392

Orientació:

180°

Observ.

Tallat per epífisis distals dels fèmurs, la mà dreta esta sobre el pit, cam es tombades cap al oest. Possiblement enterrat amb sudari

Sexe D

Edat

Senil

Patologies

Molars cicatritzats

Posició

Decúbit supí

Conservació

Postcranial en mal estat

**ALTRES UE**

Observacions / Descripció


**RELACIONS ESTRATIGRÀFIQUES**

Igual

Cobreix

Cobertper

287

Farceix

Farcit per

Talla

Tallatper

220

Es recolza en

Se li recolza

Es lliura

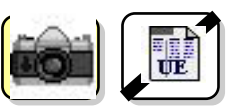
Se li lliura

**Referències**

Fotos

Planimet. UF

007
014
069
087

SIGLA


137/02

JACIMENT

CAMBÓ Zona B

ANY

2003



SIGLA 137/02

JACIMENT **CAMBÓ Zona B**

ANY 2003

**UF****3**Sector **B**

Tipus enterrament

Fossa Simple

Orientació

Núm. Indi.

SO-NE

1

Datació De

a

**COBERTA**

UE

Descripció/Tipus:

Longitud

Amplada

Alçada

**FOSSA**

UE

394

Descripció/Tipus:

La delimitació de la fossa és fiable, el que no s'ha pogut documentar és la seva alçada

Longitud

1,80 m

Amplada

0,43 m

**FARCIMENT**

UE

396

Textura

Argilosa

Color

Marró Fosc

Comp. Geològica

Argila i carbonats

Comp. Orgànica

Malacologia

Comp. Artificial

Ceràmica

**CONTENIDOR**

UE

Descripció/Tipus:

Amplada

Longitud

Alçada

**AIXOVAR**

UE

**INHUMACIONS**

UE

395

Orientació:

50

°

Cap a 220°

Observ.

Sembla que la tomba hagi estat violada ja que falten cervicals i està tallat per l'omòplat esquerra. Mà i braç esquerra sobre ilion dret

Sexe H

Edat

Adult

Patologies

Posició

Decúbit supí

Conservació

Molt bona

**ALTRES UE**

Observacions / Descripció

**RELACIONS ESTRATIGRÀFIQUES**

Igual

Cobreix

Cobert per

287

Farceix

Farcit per

Talla

Tallat per

314

210 220

Es recolza en

Se li recolza

Es lliura

Se li lliura

**Referències**

Fotos

Planimet. UF

006

007

009

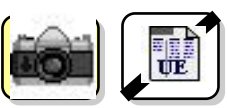
002

068

069

086





SIGLA

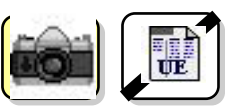
137/02

JACIMENT

CAMBÓ Zona B

ANY

2003



SIGLA 137/02

JACIMENT **CAMBÓ Zona B**

ANY 2003

**UF****4**Sector **B**

Tipus enterrament

Fossa Simple

Orientació

Núm. Indi.

SO-NE

1

Datació

De

a

**COBERTA**

UE

Descripció/Tipus:

Longitud

Amplada

Alçada

**FOSSA**

UE

356

Descripció/Tipus:

La delimitació de la fossa és fiable, el que no s'ha pogut documentar és la seva alçada ni la seva longitud

Longitud

Amplada

0,42 m

**FARCIMENT**

UE

358

Textura

Argilosa

Color

Marró Fosc

Comp. Geològica

Argila i carbonats

Comp. Orgànica

Malacologia

Comp. Artificial

Ceràmica

**CONTENIDOR**

UE

Descripció/Tipus:

Amplada

Longitud

Alçada

**AIXOVAR**

UE

**INHUMACIONS**

UE

357

Orientació:

50

°

Cap a 220°

Observ.

Crani malmés per un còdol, les mans s'han trobat sense conexió anatòmica

Sexe

Edat

10-15 anys

Patologies

Posició

Decúbit supí

Conservació

Dolenta

**ALTRES UE**

Observacions / Descripció

**RELACIONS ESTRATIGRÀFIQUES**

Igual

Cobreix

Cobert per

Farceix

Farcit per

Talla

Tallat per

Es recolza en

Se li recolza

Es lliura

Se li lliura

**Referències**

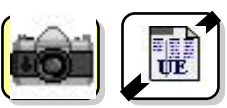
Fotos

Planimet. UF

068

078

079



SIGLA

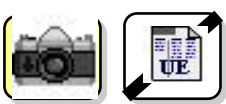
137/02

JACIMENT

CAMBÓ Zona B

ANY

2003



SIGLA 137/02

JACIMENT **CAMBÓ Zona B**

ANY 2003

**UF****5**Sector **B**

Tipus enterrament

Fossa Simple

Orientació

Núm. Indi.

SE-NO

1

Datació De

a

**FOSSA****UE**

359

Descripció/Tipus:

La delimitació de la fossa és fiable, el que no s'ha pogut documentar és la seva alçada ni la longitud total

Longitud

Amplada

0,49 m

**CONTENIDOR****UE**

Descripció/Tipus:

Amplada

Longitud

Alçada

**COBERTA****UE**

Descripció/Tipus:

Longitud

Amplada

Alçada

**FARCIMENT****UE**

361

Textura

Argilosa

Color

Marró Fosc

Comp. Geològica

Argila

Comp. Orgànica

Malacologia i carbons

Comp. Artificial

Ceràmica

**AIXOVAR****UE****INHUMACIONS****UE**

360

Orientació:

50

°

Cap a 220°

Observ.

El crani i el postcrani ha basculat, enfonsant-se, el que indica que el cos estava en una posició més elevada (sobre un suport perible)

Sexe H

Edat

Adult

Patologies

Posició

Decúbit supí

Conservació

Molt bona, tallat per la part inferior

**ALTRES UE**

Observacions / Descripció

**RELACIONS ESTRATIGRÀFIQUES**

Igual

Cobreix

Cobert per

287

Farceix

Farcit per

Talla

Tallat per

314

228

Es recolza en

Se li recolza

Es lliura

Se li lliura

**Referències**

Fotos

Planimet. UF

007

009

013

014

015

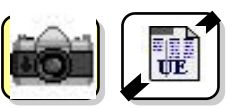
016

017

068

073

078



SIGLA

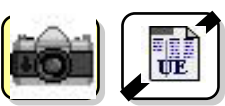
137/02

JACIMENT

CAMBÓ Zona B

ANY

2003



SIGLA 137/02

JACIMENT **CAMBÓ Zona B**

ANY 2003

**UF****6**Sector **B**

Tipus enterrament

Fossa Simple

Orientació

Núm. Indi.

SE-NO

1

Datació De

a

**COBERTA**

UE

Descripció/Tipus:

Longitud

Amplada

Alçada

**FOSSA**

UE

362

Descripció/Tipus:

La delimitació de la fossa és fiable a la capçalera la resta no, el que no s'ha pogut documentar és la seva alçada

Longitud

1,70 m

Amplada

0,40 m

**FARCIMENT**

UE

364

Textura

Argilosa

Color

Marró Fosc

Comp. Geològica

Argila

Comp. Orgànica

Malacologia i carbons

Comp. Artificial

Ceràmica

**CONTENIDOR**

UE

Descripció/Tipus:

Amplada

Longitud

Alçada

**AIXOVAR**

UE

**INHUMACIONS**

UE

363

Orientació:

140°

Observ.

Má esq. sota el coxal esq. Algunes vertebres dorsals i falanges de la m à dreta presenten moviments postd eposicionals

Sexe

Edat

Adult

Patologies

Posició

Decúbit supí

Conservació

Bona

**ALTRES UE**

Observacions / Descripció

**RELACIONS ESTRATIGRÀFIQUES**

Igual

Cobreix

Cobertper

Farceix

Farcit per

Talla

Tallatper

314

210

Es recolza en

Se li recolza

Es lliura

Se li lliura

**Referències**

Fotos

Planimet. UF

001

029

030

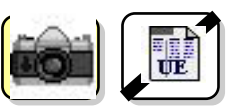
014

017

004

011

074



SIGLA


137/02

JACIMENT

CAMBÓ Zona B

ANY

2003



SIGLA 137/02

JACIMENT **CAMBÓ Zona B**

ANY 2003

**UF****7**Sector **B**

Tipus enterrament

Fossa Simple

Orientació

Núm. Indi.

S-N

1

Datació De

a

**COBERTA**

UE

Descripció/Tipus:

Longitud

Amplada

Alçada

**FOSSA**

UE

365

Descripció/Tipus:

La delimitació de la fossa no és fiable ja que estava reomplert pel mateix sediment on està excavada

Longitud

1,68 m

Amplada

0,36 m

**FARCIMENT**

UE

367

Textura

Argilosa

Color

Vermellós

Comp. Geològica

Argila

Comp. Orgànica

Comp. Artificial

Ceràmica

**CONTENIDOR**

UE

Descripció/Tipus:

Amplada

Longitud

Alçada

**AIXOVAR**

UE

**INHUMACIONS**

UE

366

Orientació:

180°

Observ.

Crani en posició més elevada podria estar aixecat amb una mena de suport. Les costelles i clavícules estan caigudes endavant, la pelvis i ròtula

Sexe

Edat

Adult

Patologies

Posició

Decúbit supí

Conservació

Bona

**ALTRES UE**

Observacions / Descripció

**RELACIONS ESTRATIGRÀFIQUES**

Igual

Cobreix

Cobert per

287

Farceix

Farcit per

Talla

Tallat per

314

210

Es recolza en

Se li recolza

Es lliura

Se li lliura

**Referències**

Fotos

Planimet. UF

009

014

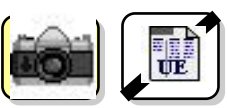
015

017

074

075





SIGLA


137/02

JACIMENT

CAMBÓ Zona B

ANY

2003



SIGLA 137/02

JACIMENT CAMBÓ Zona B

ANY 2003

UF

8

Sector B

Tipus enterrament

Fossa Simple

Orientació

Núm. Indi.

SO-NE

1

Datació

De

a

COBERTA

UE

Descripció/Tipus:

Longitud

Amplada

Alçada

FOSSA

UE

368

Descripció/Tipus:

No es pot delimitar sencera, ja que, queda tallada pel paquet on s'asenta el mur UE239.

Longitud

Amplada

0,45m

FARCIMENT

UE

370

Textura

Solta

Color

Marró Fosc

Comp. Geològica

Argila i carbonats

Comp. Orgànica

Malacologia

Comp. Artificial

Ceràmica, ascles de jaspi i quarsita

CONTENIDOR

UE

Descripció/Tipus:

Amplada

Longitud

Alçada

AIXOVAR

UE

INHUMACIONS

UE

369

Orientació:

50

°

Cap a 220°

Observ.

Possiblement tenia les mans damunt pelvis, només té dues falanges de l'esq. en posició la resta estan caigudes i sense connexió, la rótula dret

Sexe F

Edat

Adult

Patologies

Posició Decúbit supí

Conservació Dolenta

ALTRES UE

Observacions / Descripció

## RELACIONS ESTRATIGRÀFIQUES

Igual

Cobreix

Cobertper

Farceix

Farcit per

Talla

Tallatper

287

Es recolza en

Se li recolza

Es lliura

Se li lliura

## Referències

Fotos

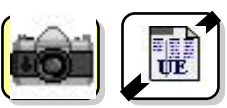
Planimet. UF

005

072

076

077



SIGLA

137/02

JACIMENT

CAMBÓ Zona B

ANY

2003



SIGLA 137/02

JACIMENT **CAMBÓ Zona B**

ANY 2003

**UF****9**Sector **B**

Tipus enterrament

Fossa Simple

Orientació

Núm. Indi.

SE-NO

1

Datació De

a

**COBERTA**

UE

Descripció/Tipus:

Longitud

Amplada

Alçada

**FOSSA**

UE

371

Descripció/Tipus:

La delimitació de la fossa no és fiable ja que estava reomplert pel mateix sediment on està excavada

Longitud

1,67m

Amplada

0,43m

**FARCIMENT**

UE

373

Textura

Argilosa

Color

Marró Fosc

Comp. Geològica

Argila

Comp. Orgànica

Malacologia

Comp. Artificial

Ceràmica

**CONTENIDOR**

UE

Descripció/Tipus:

Amplada

Longitud

Alçada

**AIXOVAR**

UE

**INHUMACIONS**

UE

372

Orientació:

140°

Observ.

Per la posició dels ossos sembla que e hagi estat enterrat amb un sudari i/o colmatat amb terra.

Sexe

Edat

Adult

Patologies

Posició

Decúbit supí

Conservació

Bona

**ALTRES UE**

Observacions / Descripció

**RELACIONS ESTRATIGRÀFIQUES**

Igual

Cobreix

Cobert per

Farceix

Farcit per

Talla

Tallat per

287 314

Es recolza en

Se li recolza

Es lliura

Se li lliura

**Referències**

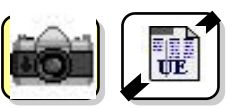
Fotos

Planimet. UF

014

071

077



SIGLA


137/02

JACIMENT

CAMBÓ Zona B

ANY

2003



SIGLA 137/02

JACIMENT **CAMBÓ Zona B**

ANY 2003

**UF****10**Sector **B**

Tipus enterrament

Fossa coberta a Doble Vessant

Orientació

Núm. Indi.

S-N

1

Datació De

a

**FOSSA**

UE

374

Descripció/Tipus:

Fossa simple molt estreta que es distingeix bé del terreny on està retallada

Longitud

Amplada

**CONTENIDOR**

UE

345

Descripció/Tipus:

Només restaven part de les tegulae a la capçalera i al cantó d'una vessant, no té tegulae a la base.

Amplada

Longitud

Alçada

**COBERTA**

UE

Descripció/Tipus:

Longitud

Amplada

Alçada

**FARCIMENT**

UE

375

Textura

Compacta

Color

Marró Fosc

Comp. Geològica

Argila i carbonats

Comp. Orgànica

Comp. Artificial

Ceràmica

**AIXOVAR**

UE

**INHUMACIONS**

UE

376

Orientació: 180°

Observ.

Sexe

Edat

Adult

Patologies

Posició

Conservació

Malmès

**ALTRES UE**

Observacions / Descripció

377

Farciment exterior, argila compacte de color marró

**RELACIONS ESTRATIGRÀFIQUES**

Igual

Cobreix

Farceix

Talla

287

Es recolza en

Es lliura

Cobert per

Farcit per

Tallat per

Se li recolza

Se li lliura

**Referències**

Fotos

Planimet. UF

001

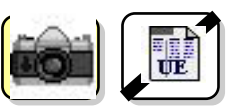
029

030

003

004

077



SIGLA

137/02

JACIMENT

CAMBÓ Zona B

ANY

2003



SIGLA 137/02

JACIMENT CAMBÓ Zona B

ANY 2003

UF

11

Sector B

Tipus enterrament

Fossa Simple

Orientació

Núm. Indi.

S-N

1

Datació De

a

COBERTA

UE

Descripció/Tipus:

Longitud

Amplada

Alçada

FOSSA

UE

378

Descripció/Tipus:

No es pot delimitar sencera, queda tallada per la rasa de fonamentació d' un dipòsit.

Longitud

Amplada

0,40m

FARCIMENT

UE

380

Textura

Argilosa

Color

Marró Fosc

Comp. Geològica

Argila

Comp. Orgànica

Comp. Artificial

Ceràmica i clau de ferro

CONTENIDOR

UE

Descripció/Tipus:

Per la posició de l' individu i per la presència d'un clau d e ferro podria haver estat enterrat en una caixa

Amplada

Longitud

Alçada

AIXOVAR

UE

INHUMACIONS

UE

379

Orientació:

180°

Observ.

Té les mans més amunt que el cos. El costat esquerra està sota el dipò sit. Li falta el M3.

Sexe F

Edat

Adult

Patologies

Possible infecció al premolar es

Posició

Decúbit supí

Conservació Bona

ALTRES UE

Observacions / Descripció

## RELACIONS ESTRATIGRÀFIQUES

Igual

Cobreix

Cobertper

Farceix

Farcit per

Talla

Tallatper

287

242

Es recolza en

Se li recolza

Es lliura

Se li lliura

## Referències

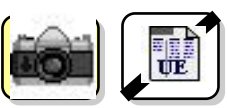
Fotos

Planimet. UF

070

077





SIGLA


137/02

JACIMENT

CAMBÓ Zona B

ANY

2003

SIGLA **137/02**JACIMENT **CAMBÓ Zona B**ANY **2003****UF****12**Sector **B**

Tipus enterrament

Fossa coberta a Doble Vessant

Orientació

Núm. Indi.

O-E

**1**

Datació De

a

**COBERTA**

UE

Descripció/Tipus:

Longitud

Amplada

Alçada

**FOSSA**

UE

**381**

Descripció/Tipus:

La delimitació de la fossa no és fiable ja que estava reomplert pel mateix sediment on està excavada

Longitud

1,36m

Amplada

0,72m

**FARCIMENT**

UE

**405**

Textura

Compacta

Color

Marró Fosc

Comp. Geològica

Argila i carbonats

Comp. Orgànica

Comp. Artificial

Ceràmica

**CONTENIDOR**

UE

**382**

Descripció/Tipus:

Tegulae a doble vessant, gairebé totes presenten digitacions, ímbrex a la part del cap però havia desaparegut, juntes tapades amb frags. teguae(35)

Amplada

0,44m

Longitud

1,28m

Alçada

0,35m

**AIXOVAR**

UE

**INHUMACIONS**

UE

**383**Orientació: **48** °

Observ.

Individu molt jove, parts esponjoses molt dèbils, els cossos vertebrals no s'han conservat. S'ha pres mostra de terra de mans i peus.

Sexe

Edat

Infantil

Patologies

Posició

Decúbit supí

Conservació Malmès

**ALTRES UE**

Observacions / Descripció

384

Farciment de l' exterior de l' estructura


**RELACIONS ESTRATIGRÀFIQUES**

Igual

Cobreix

Farceix

Talla

314 

Es recolza en

Es lliura

Cobert per

287

Farcit per

Tallat per

Se li recolza

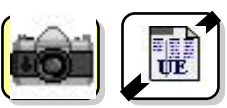
Se li lliura

**Referències**

Fotos

Planimet. UF





SIGLA

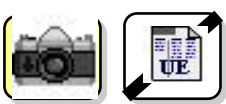
137/02

JACIMENT

CAMBÓ Zona B

ANY

2003

SIGLA **137/02**JACIMENT **CAMBÓ Zona B**ANY **2003****UF****13**Sector **B**

Tipus enterrament

Fossa Simple

Orientació

Núm. Indi.

O-E

**1**

Datació De

a

**FOSSA**

UE

**385**

Descripció/Tipus:

No es va poder delimitar amb fiabilitat

Longitud

Amplada

**CONTENIDOR**

UE

Descripció/Tipus:

Amplada

Longitud

Alçada

**COBERTA**

UE

Descripció/Tipus:

Longitud

Amplada

Alçada

**FARCIMENT**

UE

**387**

Textura

Compacta

Color

Marró Fosc

Comp. Geològica

Argila

Comp. Orgànica

Comp. Artificial

**AIXOVAR**

UE

**INHUMACIONS**

UE

**386**Orientació: **48** °

Observ.

Part inferior d'un individu, està seccionat per la part de la pelvis. S'ha deixat sense excavar ja que queda al límit de l'excavació

Sexe

Edat

Adult

Patologies

Posició

Decúbit supí

Conservació

Dolenta

**ALTRES UE**

Observacions / Descripció


**RELACIONS ESTRATIGRÀFIQUES**

Igual

Cobreix

Farceix

Talla

287

Es recolza en

Es lliura

Cobert per

Farcit per

Tallat per

Se li recolza

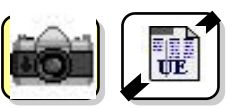
Se li lliura

**Referències**

Fotos

Planimet. UF

009



SIGLA

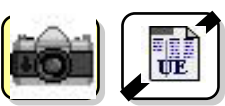
137/02

JACIMENT

CAMBÓ Zona B

ANY

2003



SIGLA 137/02

JACIMENT CAMBÓ Zona B

ANY 2003

UF

14

Sector B

Tipus enterrament

Àmfora i Tegula

Orientació

Núm. Indi.

S-N

1

Datació De

a

FOSSA

UE

Descripció/Tipus:

No es va poder delimitar una fossa fiable.

Longitud

Amplada

CONTENIDOR

UE

355

Descripció/Tipus:

Àmfora, Keay 62, està seccionada per la boca i el coll, tenia unes quantes teugulae i un fragment de bipedal a mode de tapadora.

Amplada

Longitud

Alçada

COBERTA

UE

Descripció/Tipus:

Longitud

Amplada

Alçada

FARCIMENT

UE

404

Textura

Compacta

Color

Marró Fosc

Comp. Geològica

Argila

Comp. Orgànica

Comp. Artificial

Ceràmica

AIXOVAR

UE

INHUMACIONS

UE

397

Orientació:

180°

Observ.

L'individu presenta els fèmurs, els ilions, les mans i els peus desconectats, ja que l'àmfora es va inundar abans de que es colmates de terra

Sexe

Edat

Infantil

Patologies

Posició

Decúbit supí

Conservació

Bona però ossos molt fràgils

ALTRES UE

Observacions / Descripció

403

Farciment exterior de l'estructura

RELACIONS ESTRATIGRÀFIQUES

Igual

Cobreix

Cobert per

287

Farceix

Farcit per

Talla

314

Tallat per

Es recolza en

Se li recolza

Es lliura

Se li lliura


Referències

Fotos

Planimet. UF

084

110



SIGLA

137/02

JACIMENT

CAMBÓ Zona B

ANY

2003

SIGLA **137/02**JACIMENT **CAMBÓ Zona B**ANY **2003****UF****15**Sector **B**

Tipus enterrament

Fossa Simple

Orientació

Núm. Indi.

S-N

**1**

Datació De

a

**COBERTA**

UE

Descripció/Tipus:

Longitud

Amplada

Alçada

**FOSSA**

UE

**400**

Descripció/Tipus:

No s' ha delimitat en la seva totalitat, ja que, quedava tallada per la rasa de fonamentació d'un mur (UE306).

Longitud

Amplada

0,47m

**FARCIMENT**

UE

**402**

Textura

Argilosa

Color

Marró Fosc

Comp. Geològica

Argila

Comp. Orgànica

Comp. Artificial

Ceràmica

**CONTENIDOR**

UE

Descripció/Tipus:

Amplada

Longitud

Alçada

**AIXOVAR**

UE

**INHUMACIONS**

UE

**401**

Orientació:

**180**°

Observ.

Tallat pels fèmurs per la fossa del mur (UE227), els peus ben col.locats. Sembla que estigués enterrat amb sudari o colmatat amb terra.

Sexe **H**

Edat

Adult

Patologies

Posició **Decúbit supí**Conservació **Bona****ALTRES UE**

Observacions / Descripció

**RELACIONS ESTRATIGRÀFIQUES**

Igual

Cobreix

Cobert per

Farceix

Farcit per

Talla

Tallat per

314

306

Es recolza en

Se li recolza

Es lliura

Se li lliura

**Referències**

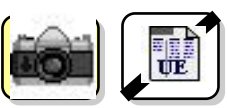
Fotos

Planimet. UF

009

015





SIGLA

137/02

JACIMENT

CAMBÓ Zona B

ANY

2003

SIGLA **137/02**JACIMENT **CAMBÓ Zona B**ANY **2003****UF****16**Sector **B**

Tipus enterrament

Fossa Simple

Orientació

Núm. Indi.

SE-NO

**1**

Datació De

a

**COBERTA**

UE

Descripció/Tipus:

Longitud

Amplada

Alçada

**FOSSA**

UE

**406**

Descripció/Tipus:

No s' ha delimitat en la seva totalitat, ja que, quedava tallada per la rasa de fonamentació d' un mur UE213

Longitud

1,45m

Amplada

0,44m

**FARCIMENT**

UE

**408**

Textura

Argilosa

Color

Marró Fosc

Comp. Geològica

Carbonats

Comp. Orgànica

Comp. Artificial

Ceràmica

**CONTENIDOR**

UE

Descripció/Tipus:

Amplada

Longitud

Alçada

**AIXOVAR**

UE

**INHUMACIONS**

UE

**407**

Orientació:

**140**°

Observ.

Tallat per les tíbies i peronés per la UE213

Sexe

M

Edat

Adult

Patologies

Posició

Decúbit supí

Conservació

Regular

**ALTRES UE**

Observacions / Descripció

**RELACIONS ESTRATIGRÀFIQUES**

Igual

Cobreix

Cobert per

287

Farceix

Farcit per

Talla

Tallat per

314

213

Es recolza en

Se li recolza

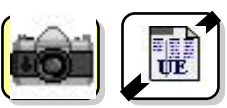
Es lliura

Se li lliura

**Referències**

Fotos

Planimet. UF



SIGLA

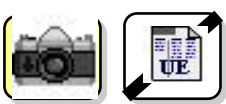
137/02

JACIMENT

CAMBÓ Zona B

ANY

2003

SIGLA **137/02**JACIMENT **CAMBÓ Zona B**ANY **2003****UF****17**Sector **B**

Tipus enterrament

Fossa Simple

Orientació

Núm. Indi.

S-N

**1**

Datació De

a

**COBERTA**

UE

Descripció/Tipus:

Longitud

Amplada

Alçada

**FOSSA**

UE

**409**

Descripció/Tipus:

Fiabla a la zona de la capçalera, a l'a resta no es delimita amb fiabilitat, ja que, la fossa estava reomplerta pel mateix sediment on està excava

Longitud

1,86m

Amplada

0,49m

**FARCIMENT**

UE

**411**

Textura

Compacta

Color

Vermellós

Comp. Geològica

Argila

Comp. Orgànica

Comp. Artificial

Ceràmica i vidre

**CONTENIDOR**

UE

Descripció/Tipus:

Amplada

Longitud

Alçada

**AIXOVAR**

UE

Moneda situada sobre la clavícula dreta de l'esquelet.

**INHUMACIONS**

UE

**410**Orientació: **180**°

Observ.

Falanges dels peus sense connexió, sembla que estigui enterrat en sud ari, possible violació posterior, ja que té les costelles tallades, els carpia

Sexe **H**

Edat

Adult

Patologies

Posició **Decúbit supí**Conservació **Bon estat****ALTRES UE**

Observacions / Descripció

**RELACIONS ESTRATIGRÀFIQUES**

Igual

Cobreix

Cobert per

287

Farceix

Farcit per

Talla

Tallat per

314

Es recolza en

Se li recolza

Es lliura

Se li lliura

**Referències**

Fotos

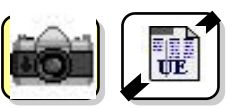
Planimet. UF

001

029

030

004



SIGLA


137/02

JACIMENT

CAMBÓ Zona B

ANY

2003



SIGLA 137/02

JACIMENT CAMBÓ Zona B

ANY 2003

UF

18

Sector B

Tipus enterrament

Fossa Simple

Orientació

Núm. Indi.

S-N

1

Datació De

a

COBERTA

UE

Descripció/Tipus:

Longitud

Amplada

Alçada

FOSSA

UE

412

Descripció/Tipus:

No es va poder delimitar una fossa fiable, queda tallada per la rasa de fonamentació del mur UE206

Longitud

Amplada

0,42m

FARCIMENT

UE

414

Textura

Argilosa

Color

Vermellós

Comp. Geològica

Comp. Orgànica

Comp. Artificial

Ceràmica

CONTENIDOR

UE

Descripció/Tipus:

Amplada

Longitud

Alçada

AIXOVAR

UE

INHUMACIONS

UE

413

Orientació:

180°

Observ.

Tallat per UE207 pels còndils dels fèmurs, les rótules es troben desplaçades cap als fèmurs, i els tarsos est an desplaçats

Sexe

Edat

Adult

Patologies

Posició

Decúbit supí

Conservació

Bona

ALTRES UE

Observacions / Descripció

## RELACIONS ESTRATIGRÀFIQUES

Igual

Cobreix

Farceix

Talla

314

Es recolza en

Es lliura

Cobertper

Farcit per

Tallatper

207

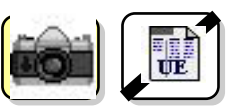
Se li recolza

Se li lliura

## Referències

Fotos

Planimet. UF



SIGLA

137/02

JACIMENT

CAMBÓ Zona B

ANY

2003



SIGLA 137/02

JACIMENT CAMBÓ Zona B

ANY 2003

UF

19

Sector B

Tipus enterrament

Fossa Simple

Orientació

Núm. Indi.

S-N

1

Datació

De

a

FOSSA

UE

415

Descripció/Tipus:

Es delimita amb claredat.

Longitud

Amplada

CONTENIDOR

UE

Descripció/Tipus:

Amplada

Longitud

Alçada

COBERTA

UE

Descripció/Tipus:

Longitud

Amplada

Alçada

FARCIMENT

UE

417

Textura

Compacta

Color

Marró Fosc

Comp. Geològica

Argila

Comp. Orgànica

Comp. Artificial

Ceràmica

AIXOVAR

UE

INHUMACIONS

UE

416

Orientació:

180°

Observ.

Part dreta d'un individu infantil, tallat per la rasa UE210 i per la part dels genolls per la UE 213.

Sexe

Edat

Infantil

Patologies

Posició

Decúbit supí

Conservació

Bona

ALTRES UE

Observacions / Descripció


## RELACIONS ESTRATIGRÀFIQUES

Igual

Cobreix

Cobert per

287

Farceix

Farcit per

Talla

314

Tallat per

210 213

Es recolza en

Se li recolza

Es lliura

Se li lliura

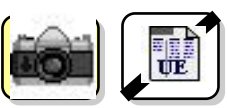
## Referències

Fotos

Planimet. UF

001





SIGLA

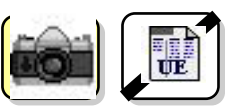
137/02

JACIMENT

CAMBÓ Zona B

ANY

2003



SIGLA 137/02

JACIMENT CAMBÓ Zona B

ANY 2003

UF

20

Sector B

Tipus enterrament

Fossa Simple

Orientació

Núm. Indi.

S--N

1

Datació De

a

FOSSA

UE

418

Descripció/Tipus:

La delimitació de la fossa no és fiable ni tan sols a la banda de la capçalera, la resta queda tallada per fonamentacions UE210 i UE207

Longitud

Amplada

CONTENIDOR

UE

Descripció/Tipus:

Amplada

Longitud

Alçada

COBERTA

UE

Descripció/Tipus:

Longitud

Amplada

Alçada

FARCIMENT

UE

420

Textura

Compacta

Color

Vermellós

Comp. Geològica

Argila

Comp. Orgànica

Comp. Artificial

Ceràmica

AIXOVAR

UE

INHUMACIONS

UE

419

Orientació:

180°

Observ.

Només s'ha pogut localitzar la part inferior i superior de l'individu, la resta potser queda sota el mur UE206, o bé, seccionat per fonamentacions

Sexe F

Edat

Adult

Patologies

Molar molt malmès

Posició

Conservació Bon estat

ALTRES UE

Observacions / Descripció


## RELACIONS ESTRATIGRÀFIQUES

Igual

Cobreix

Cobert per

287

Farceix

Farcit per

Talla

314

Tallat per

207

Es recolza en

Se li recolza

Es lliura

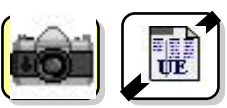
Se li lliura

## Referències

Fotos

Planimet. UF





SIGLA

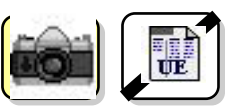
137/02

JACIMENT

CAMBÓ Zona B

ANY

2003



SIGLA 137/02

JACIMENT **CAMBÓ Zona B**

ANY 2003

**UF****21**Sector **B**

Tipus enterrament

Fossa coberta a Doble Vessant

Orientació

Núm. Indi.

SO-NE

1

Datació De

a

**FOSSA**

UE

421

Descripció/Tipus:

No s'ha pogut delimitar totalment ja que queda just en el tall de la rasa, banda E.

Longitud

Amplada

**CONTENIDOR**

UE

423

Descripció/Tipus:

Tegulae doble vessant.

Amplada

Longitud

Alçada

**COBERTA**

UE

Descripció/Tipus:

Longitud

Amplada

Alçada

**FARCIMENT**

UE

424

Textura

Color

Comp. Geològica

Comp. Orgànica

Comp. Artificial

**AIXOVAR**

UE

**INHUMACIONS**

UE

425

Orientació:

50

°

Cap a 220°

Observ.

No sabem les seves característiques, ja que no s'ha pogut excavar.

Sexe

Edat

Patologies

Posició

Conservació

**ALTRES UE**

Observacions / Descripció

422

Farciment exterior de la tomba.

**RELACIONS ESTRATIGRÀFIQUES**

Igual

Cobreix

Cobert per

287

Farceix

Farcit per

Talla

314

Tallat per

Es recolza en

Se li recolza

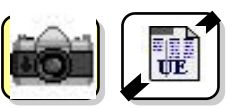
Es lliura

Se li lliura

**Referències**

Fotos

Planimet. UF



SIGLA

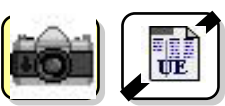
137/02

JACIMENT

CAMBÓ Zona B

ANY

2003

SIGLA **137/02**JACIMENT **CAMBÓ Zona B**ANY **2003****UF****22**Sector **B**

Tipus enterrament

Fossa coberta a Doble Vessant

Orientació

Núm. Indi.

N-S

**1**

Datació De

a

**FOSSA**

UE

**430**

Descripció/Tipus:

No s'ha pogut delimitar totalment, ja que, queda sota el mur UE308. L'a orientació no és del tot fiable.

Longitud

Amplada

**CONTENIDOR**

UE

**431**

Descripció/Tipus:

Tegulae doble vessant.

Amplada

Longitud

Alçada

**COBERTA**

UE

Descripció/Tipus:

Longitud

Amplada

Alçada

**FARCIMENT**

UE

**439**

Textura

Color

Comp. Geològica

Comp. Orgànica

Comp. Artificial

**AIXOVAR**

UE

**INHUMACIONS**

UE

**432**

Orientació:

°

Observ.

No sabem les seves característiques, ja que no s'ha pogut excavar.

Sexe

Edat

Patologies

Posició

Conservació

**ALTRES UE**

Observacions / Descripció

433

Farciment exterior de la tomba UF22.

**RELACIONS ESTRATIGRÀFIQUES**

Igual

Cobreix

Farceix

Talla

287

Es recolza en

Es lliura

Cobert per

Farcit per

Tallat per


Se li recolza

Se li lliura

**Referències**

Fotos

Planimet. UF



SIGLA


137/02

JACIMENT

CAMBÓ Zona B

ANY

2003

SIGLA **137/02**JACIMENT **CAMBÓ Zona B**ANY **2003****UF****23**Sector **B**

Tipus enterrament

Àmfora

Orientació

Núm. Indi.

O-E

**1**

Datació De

a

**FOSSA**

UE

**517**

Descripció/Tipus:

La delimitació de la fossa no és fiable ja que estava reomplert pel mateix sediment on està excavada

Longitud

Amplada

**CONTENIDOR**

UE

**519**

Descripció/Tipus:

Àmfora tarraconense molt fragmentada, estava seccionada pels retalls UE501 i UE522

Amplada

0,28

Longitud

0,76

Alçada

0,19

**COBERTA**

UE

Descripció/Tipus:

Longitud

Amplada

Alçada

**FARCIMENT**

UE

**520**

Textura

Compacta

Color

Marró Fosc

Comp. Geològica

Argila

Comp. Orgànica

Malacologia

Comp. Artificial

**AIXOVAR**

UE

**INHUMACIONS**

UE

**518**

Orientació:

**90**

°

Cap a 270°

Observ.

Només s'ha recuperat part de la cama dreta. La part proximal del fèmur estava en una cota inferior dins el retall UE501

Sexe

Edat

Adult

Patologies

Posició

Decúbit supí

Conservació

La part recuperada bona

**ALTRES UE**

Observacions / Descripció

521 Farciment exterior del contenidor, argila molt compacte de color marró

**RELACIONS ESTRATIGRÀFIQUES**

Igual

Cobreix

Cobert per

Farceix

Farcit per

Talla

287 314

Tallat per

501 522

Es recolza en

Se li recolza

Es lliura

Se li lliura

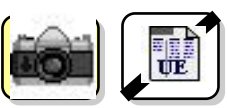
**Referències**

Fotos

Planimet. UF

126
128



SIGLA

137/02

JACIMENT

CAMBÓ Zona B

ANY

2003

7.- *Memòria de la intervenció arqueològica de la zona C, del “projecte d’infraestructures troncal des del carrer Carders a la central de RSU, en el mercat de Santa Caterina, al districte de Ciutat Vella, de Barcelona”. 138/02*

## **FITXES UNITAS ESTRATIGRÀFIQUES DESMUNTADES**

<b>Definició UE</b>	<b>Textura</b>	<b>Composició</b>	<b>Sector</b> TR	<b>Zona</b> B	<b>UE</b> 2								
Estructura		<b>Geològica</b>	Pedres										
<b>Relacions Físiques</b>	<b>Color</b>	<b>Orgànica</b>											
		<b>Artificial</b>	Maons i morter de calç blanca										
<b>Igual a</b>		<b>Datació</b>	S.XX	<b>Criteri datació</b>	Estratigràfic								
<b>Cobreix</b>	<b>Cobert per</b>	<b>Interpretació</b>	Mur										
	1	<b>Observacions</b>	Estructura moderna construïda amb pedres irregulars i maons units a mb argamassa de calç blanca. Arrebossat per les dues cares vistes										
<b>Farceix</b>	<b>Farcit per</b>	<b>Afecció</b>	Si <input checked="" type="checkbox"/>	<b>Tipus</b>	Parcial								
77		No <input type="checkbox"/>	%										
<b>Talla</b>	<b>Tallat per</b>												
<b>Es recolza</b>	<b>Se li recolza</b>												
<b>Es lliura</b>	<b>Se li lliura</b>												
<table border="1"> <tr><td>Foto.</td><td>007</td></tr> <tr><td>Plan.</td><td>014</td></tr> <tr><td></td><td>069</td></tr> <tr><td></td><td>087</td></tr> </table>						Foto.	007	Plan.	014		069		087
Foto.	007												
Plan.	014												
	069												
	087												

<b>Definició UE</b>	<b>Textura</b>	<b>Composició</b>	<b>Sector</b> TR	<b>Zona</b> B	<b>UE</b> 3														
Estructura		<b>Geològica</b>																	
<b>Relacions Físiques</b>	<b>Color</b>	<b>Orgànica</b>																	
		<b>Artificial</b>	Blocs de pedres i maons																
<b>Igual a</b>		<b>Datació</b>	S.XIX	<b>Criteri datació</b>	Estratigràfic														
<b>Cobreix</b>	<b>Cobert per</b>	<b>Interpretació</b>	Claveguera																
	1	<b>Observacions</b>	Claveguera construïda amb pedres de grans dimensions i solera de maons de 30x15x5 cm. Molt afectada per construccions posteriors.																
<b>Farceix</b>	<b>Farcit per</b>	<b>Afecció</b>	Si <input checked="" type="checkbox"/>	<b>Tipus</b>	Total														
78	4	No <input type="checkbox"/>	%																
<b>Talla</b>	<b>Tallat per</b>																		
<b>Es recolza</b>	<b>Se li recolza</b>																		
5																			
<b>Es lliura</b>	<b>Se li lliura</b>																		
<table border="1"> <tr><td>Foto.</td><td>006</td></tr> <tr><td>Plan.</td><td>007</td></tr> <tr><td></td><td>009</td></tr> <tr><td></td><td>002</td></tr> <tr><td></td><td>068</td></tr> <tr><td></td><td>069</td></tr> <tr><td></td><td>086</td></tr> </table>						Foto.	006	Plan.	007		009		002		068		069		086
Foto.	006																		
Plan.	007																		
	009																		
	002																		
	068																		
	069																		
	086																		

<b>Definició UE</b>	<b>Textura</b>	<b>Composició</b>	<b>Sector</b> TR	<b>Zona</b> B	<b>UE</b> 5																				
Estructura		<b>Geològica</b>																							
<b>Relacions Físiques</b>	<b>Color</b>	<b>Orgànica</b>																							
		<b>Artificial</b>	Blocs de pedres i argamassa																						
<b>Igual a</b>		<b>Datació</b>	S.XVI	<b>Criteri datació</b>	Ceràmic																				
<b>Cobreix</b>	<b>Cobert per</b>	<b>Interpretació</b>	Mur																						
	1	<b>Observacions</b>	Mur construït amb blocs de petites dimensions units amb argamassa de color grogenc ataronjat.																						
<b>Farceix</b>	<b>Farcit per</b>	<b>Afecció</b>	Si <input checked="" type="checkbox"/>	<b>Tipus</b>	Total																				
31		No <input type="checkbox"/>	%																						
<b>Talla</b>	<b>Tallat per</b>																								
	11 78																								
<b>Es recolza</b>	<b>Se li recolza</b>																								
<b>Es lliura</b>	<b>Se li lliura</b>																								
<table border="1"> <tr><td>Foto.</td><td>007</td></tr> <tr><td>Plan.</td><td>009</td></tr> <tr><td></td><td>013</td></tr> <tr><td></td><td>014</td></tr> <tr><td></td><td>015</td></tr> <tr><td></td><td>016</td></tr> <tr><td></td><td>017</td></tr> <tr><td></td><td>068</td></tr> <tr><td></td><td>073</td></tr> <tr><td></td><td>078</td></tr> </table>						Foto.	007	Plan.	009		013		014		015		016		017		068		073		078
Foto.	007																								
Plan.	009																								
	013																								
	014																								
	015																								
	016																								
	017																								
	068																								
	073																								
	078																								

<b>Definició UE</b>	<b>Textura</b>	<b>Composició</b>	<b>Sector</b> TR	<b>Zona</b> B	<b>UE</b> 6
Estructura		<b>Geològica</b>			
<b>Relacions Físiques</b>	<b>Color</b>	<b>Orgànica</b>			<b>Foto. Plan.</b>
		<b>Artificial</b>	Blocs de pedres, argamassa		001
<b>Igual a</b>		<b>Datació</b>	S.XVI	<b>Criteri datació</b>	029
<b>Cobreix</b>	<b>Cobert per</b>	<b>Interpretació</b>	Mur		030
	1	<b>Observacions</b>	Mur construït amb blocs units amb argamassa de color ataronjat.		014
<b>Farceix</b>	<b>Farcit per</b>				017
18					004
<b>Talla</b>	<b>Tallat per</b>				011
					074
<b>Es recolza</b>	<b>Se li recolza</b>	<b>Afecció</b>	<b>Si</b> <input checked="" type="checkbox"/>	<b>Tipus</b>	
51	10 175	<b>No</b> <input type="checkbox"/>	<b>Total</b>	%	
<b>Es lliura</b>	<b>Se li lliura</b>				
	12 59 14 68				

<b>Definició UE</b>	<b>Textura</b>	<b>Composició</b>	<b>Sector</b> TR	<b>Zona</b> B	<b>UE</b> 7
Estructura		<b>Geològica</b>			
<b>Relacions Físiques</b>	<b>Color</b>	<b>Orgànica</b>			<b>Foto. Plan.</b>
		<b>Artificial</b>	Blocs de pedres i argamassa		009
<b>Igual a</b>		<b>Datació</b>	S.XV	<b>Criteri datació</b>	014
<b>Cobreix</b>	<b>Cobert per</b>	<b>Interpretació</b>	Mur		015
	1	<b>Observacions</b>	Mur construït amb blocs de pedra irregular units amb argamassa de calç blanca. Possible compartimentació del mur UE6.		017
<b>Farceix</b>	<b>Farcit per</b>				074
					075
<b>Talla</b>	<b>Tallat per</b>	<b>Afecció</b>	<b>Si</b> <input checked="" type="checkbox"/>	<b>Tipus</b>	
	31	<b>No</b> <input type="checkbox"/>	<b>Parcial</b>	%	
<b>Es recolza</b>	<b>Se li recolza</b>				
6	13				
<b>Es lliura</b>	<b>Se li lliura</b>				

<b>Definició UE</b>	<b>Textura</b>	<b>Composició</b>	<b>Sector</b> TR	<b>Zona</b> B	<b>UE</b> 8
Estructura		<b>Geològica</b>			
<b>Relacions Físiques</b>	<b>Color</b>	<b>Orgànica</b>			<b>Foto. Plan.</b>
		<b>Artificial</b>	Maons i argamassa		005
<b>Igual a</b>		<b>Datació</b>	S. XIX-XX	<b>Criteri datació</b>	072
<b>Cobreix</b>	<b>Cobert per</b>	<b>Interpretació</b>	Pou		076
	1	<b>Observacions</b>	Pou amb boca obrada amb maons i morter de calç blanca.		077
<b>Farceix</b>	<b>Farcit per</b>				
79					
<b>Talla</b>	<b>Tallat per</b>	<b>Afecció</b>	<b>Si</b> <input checked="" type="checkbox"/>	<b>Tipus</b>	
		<b>No</b> <input type="checkbox"/>	<b>Total</b>	%	
<b>Es recolza</b>	<b>Se li recolza</b>				
<b>Es lliura</b>	<b>Se li lliura</b>				

<b>Definició UE</b>	<b>Textura</b>	<b>Composició</b>	<b>Sector</b> TR	<b>Zona</b> B	<b>UE</b> 9
Estructura		<b>Geològica</b>			
<b>Relacions Físiques</b>	<b>Color</b>	<b>Orgànica</b>			<b>Foto. Plan.</b>
		<b>Artificial</b>			014
<b>Igual a</b>			<b>Datació</b>	<b>Criteri datació</b>	071
<b>Cobreix</b>	<b>Cobert per</b>		S. XIX-XX	Estratigràfic	077
	1				
<b>Farceix</b>	<b>Farcit per</b>	<b>Interpretació</b>			
80		Claveguera			
<b>Talla</b>	<b>Tallat per</b>	<b>Observacions</b>			
		Claveguera construïda amb maons units amb morter de calç blanca.			
<b>Es recolza</b>	<b>Se li recolza</b>				
6	3				
<b>Es lliura</b>	<b>Se li lliura</b>	<b>Afecció</b>	<b>Si</b> <input checked="" type="checkbox"/>	<b>Tipus</b>	
		<b>No</b> <input type="checkbox"/>		Parcial	% <input type="checkbox"/>

<b>Definició UE</b>	<b>Textura</b>	<b>Composició</b>	<b>Sector</b> TR	<b>Zona</b> B	<b>UE</b> 10
Estructura		<b>Geològica</b>			
<b>Relacions Físiques</b>	<b>Color</b>	<b>Orgànica</b>			<b>Foto. Plan.</b>
		<b>Artificial</b>			001
<b>Igual a</b>			<b>Datació</b>	<b>Criteri datació</b>	029
<b>Cobreix</b>	<b>Cobert per</b>		S. XIX-XX	Estratigràfic	030
	1				003
<b>Farceix</b>	<b>Farcit per</b>	<b>Interpretació</b>			004
81		Mur			077
<b>Talla</b>	<b>Tallat per</b>	<b>Observacions</b>			
		Mur construït amb maons units amb morter de calç blanca.			
<b>Es recolza</b>	<b>Se li recolza</b>				
6	119				
<b>Es lliura</b>	<b>Se li lliura</b>	<b>Afecció</b>	<b>Si</b> <input checked="" type="checkbox"/>	<b>Tipus</b>	
		<b>No</b> <input type="checkbox"/>		Parcial	% <input type="checkbox"/>

<b>Definició UE</b>	<b>Textura</b>	<b>Composició</b>	<b>Sector</b> TR	<b>Zona</b> B	<b>UE</b> 13
Estructura		<b>Geològica</b>			
<b>Relacions Físiques</b>	<b>Color</b>	<b>Orgànica</b>			<b>Foto. Plan.</b>
		<b>Artificial</b>			009
<b>Igual a</b>			<b>Datació</b>	<b>Criteri datació</b>	
<b>Cobreix</b>	<b>Cobert per</b>		S. XIX-XX	Estratigràfic	
	1				
<b>Farceix</b>	<b>Farcit per</b>	<b>Interpretació</b>			
		Paviment			
<b>Talla</b>	<b>Tallat per</b>	<b>Observacions</b>			
		Paviment de l'antic parcelari.			
<b>Es recolza</b>	<b>Se li recolza</b>				
57					
<b>Es lliura</b>	<b>Se li lliura</b>	<b>Afecció</b>	<b>Si</b> <input checked="" type="checkbox"/>	<b>Tipus</b>	
		<b>No</b> <input type="checkbox"/>		Total	% <input type="checkbox"/>

<b>Definició UE</b>	<b>Textura</b>	<b>Composició</b>	<b>Sector</b> TR	<b>Zona</b> B	<b>UE</b> 15
Estructura		<b>Geològica</b>			
<b>Relacions Físiques</b>	<b>Color</b>	<b>Orgànica</b>			
		<b>Artificial</b>	Blocs de pedres, argamassa		
<b>Igual a</b>		<b>Datació</b>	S.XVI	<b>Criteri datació</b>	Estratigràfic
<b>Cobreix</b>	<b>Cobert per</b>	<b>Interpretació</b>	Mur		
	1	<b>Observacions</b>	Mur construït amb pedres irregulars unides amb argamassa de color groc ataronjat. Possible compartimentació del mur UE5.		
<b>Farceix</b>	<b>Farcit per</b>	<b>Afecció</b>	Si <input checked="" type="checkbox"/>	<b>Tipus</b>	
		No <input type="checkbox"/>	Total	%	
<b>Talla</b>	<b>Tallat per</b>				
	22				
<b>Es recolza</b>	<b>Se li recolza</b>				
5	13				
<b>Es lliura</b>	<b>Se li lliura</b>				

<b>Definició UE</b>	<b>Textura</b>	<b>Composició</b>	<b>Sector</b> TR	<b>Zona</b> B	<b>UE</b> 16
Estructura		<b>Geològica</b>	Pedres		
<b>Relacions Físiques</b>	<b>Color</b>	<b>Orgànica</b>			
		<b>Artificial</b>	Argamassa		
<b>Igual a</b>		<b>Datació</b>	S. XVI-XVII	<b>Criteri datació</b>	Estratigràfic
<b>Cobreix</b>	<b>Cobert per</b>	<b>Interpretació</b>	Mur		
	1	<b>Observacions</b>	Part de mur construït amb pedres irregulars unides amb argamassa d e color grogenc ataronjat. Situat entre dos pous UE27 i UE79.		
<b>Farceix</b>	<b>Farcit per</b>	<b>Afecció</b>	Si <input checked="" type="checkbox"/>	<b>Tipus</b>	Parcial
91		No <input type="checkbox"/>	Total	%	
<b>Talla</b>	<b>Tallat per</b>				
	79 27 143 148 139				
<b>Es recolza</b>	<b>Se li recolza</b>				
<b>Es lliura</b>	<b>Se li lliura</b>				

<b>Definició UE</b>	<b>Textura</b>	<b>Composició</b>	<b>Sector</b> TR	<b>Zona</b> B	<b>UE</b> 17
Estructura		<b>Geològica</b>	Pedres		
<b>Relacions Físiques</b>	<b>Color</b>	<b>Orgànica</b>			
		<b>Artificial</b>	Argamassa		
<b>Igual a</b>		<b>Datació</b>	S. XV-XVI	<b>Criteri datació</b>	Estratigràfic
<b>Cobreix</b>	<b>Cobert per</b>	<b>Interpretació</b>	Mur		
	1	<b>Observacions</b>	Construït amb pedres irregulars col.locades verticalment. Seria la ba nqueta de fonamentació de la part del mur que no s'ha conservat		
<b>Farceix</b>	<b>Farcit per</b>	<b>Afecció</b>	Si <input checked="" type="checkbox"/>	<b>Tipus</b>	Parcial
92		No <input type="checkbox"/>	Total	%	
<b>Talla</b>	<b>Tallat per</b>				
<b>Es recolza</b>	<b>Se li recolza</b>				
	10				
<b>Es lliura</b>	<b>Se li lliura</b>				

<b>Definició UE</b>	<b>Textura</b>	<b>Composició</b>	<b>Sector</b> TR	<b>Zona</b> B	<b>UE</b> 24
Estructura		<b>Geològica</b>			
<b>Relacions Físiques</b>	<b>Color</b>	<b>Orgànica</b>			
		<b>Artificial</b>	Maons, argamassa de calç i blocs de pedra		
<b>Igual a</b>		<b>Datació</b>	S.XIX-XX	<b>Criteri datació</b>	Estratigràfic
<b>Cobreix</b>	<b>Cobert per</b>	<b>Interpretació</b>	Mur		
	1	<b>Observacions</b>	Mur construït amb pedres regulars unides amb morter de calç blanca i maons.		
<b>Farceix</b>	<b>Farcit per</b>	<b>Afecció</b>	Si <input checked="" type="checkbox"/>	<b>Tipus</b>	Total
25		No	<input type="checkbox"/>		%
<b>Talla</b>	<b>Tallat per</b>				
<b>Es recolza</b>	<b>Se li recolza</b>				
<b>Es lliura</b>	<b>Se li lliura</b>				

<b>Definició UE</b>	<b>Textura</b>	<b>Composició</b>	<b>Sector</b> TR	<b>Zona</b> B	<b>UE</b> 33
Estructura		<b>Geològica</b>	Pedres		
<b>Relacions Físiques</b>	<b>Color</b>	<b>Orgànica</b>			
		<b>Artificial</b>	Argamassa		
<b>Igual a</b>		<b>Datació</b>	S.XVI	<b>Criteri datació</b>	Estratigràfic
<b>Cobreix</b>	<b>Cobert per</b>	<b>Interpretació</b>	Mur		
	1	<b>Observacions</b>	Posterior al mur UE5, es tractaria d'una compartimentació ja que es f onamenta en una cota superior i presenta semblances en la factura.		
<b>Farceix</b>	<b>Farcit per</b>	<b>Afecció</b>	Si <input checked="" type="checkbox"/>	<b>Tipus</b>	Parcial
86		No	<input type="checkbox"/>		%
<b>Talla</b>	<b>Tallat per</b>				
	61				
<b>Es recolza</b>	<b>Se li recolza</b>				
5	34				
<b>Es lliura</b>	<b>Se li lliura</b>				

<b>Definició UE</b>	<b>Textura</b>	<b>Composició</b>	<b>Sector</b> TR	<b>Zona</b> B	<b>UE</b> 34
Estructura		<b>Geològica</b>			
<b>Relacions Físiques</b>	<b>Color</b>	<b>Orgànica</b>			
		<b>Artificial</b>	Maons i argamassa de calç		
<b>Igual a</b>		<b>Datació</b>	Finals S.XIX	<b>Criteri datació</b>	Estratigràfic
<b>Cobreix</b>	<b>Cobert per</b>	<b>Interpretació</b>	Forn		
	1 35	<b>Observacions</b>	Estructura indeterminada, possible forn		
<b>Farceix</b>	<b>Farcit per</b>	<b>Afecció</b>	Si <input checked="" type="checkbox"/>	<b>Tipus</b>	Total
93		No	<input type="checkbox"/>		%
<b>Talla</b>	<b>Tallat per</b>				
<b>Es recolza</b>	<b>Se li recolza</b>				
33					
<b>Es lliura</b>	<b>Se li lliura</b>				

<b>Definició UE</b>	<b>Textura</b>	<b>Composició</b>	<b>Sector</b> TR	<b>Zona</b> B	<b>UE</b> 36
Estructura		<b>Geològica</b>			
<b>Relacions Físiques</b>	<b>Color</b>	<b>Orgànica</b>			<b>Foto. Plan.</b>
		<b>Artificial</b>	Argamassa		020
<b>Igual a</b> 33		<b>Datació</b>	S.XVI	<b>Criteri datació</b>	Estratigràfic
<b>Cobreix</b>	<b>Cobert per</b>	<b>Interpretació</b>	Mur		
	1	<b>Observacions</b>	Posterior al mur UE5, es tractaria d'una compartimentació ja que es f onamenta en una cota superior.		
<b>Farceix</b>	<b>Farcit per</b>	<b>Afecció</b>	Si <input checked="" type="checkbox"/>	<b>Tipus</b>	Parcial
37		No <input type="checkbox"/>			%
<b>Talla</b>	<b>Tallat per</b>				
	61				
<b>Es recolza</b>	<b>Se li recolza</b>				
38					
<b>Es lliura</b>	<b>Se li lliura</b>				

<b>Definició UE</b>	<b>Textura</b>	<b>Composició</b>	<b>Sector</b> TR	<b>Zona</b> B	<b>UE</b> 38
Estructura		<b>Geològica</b>			
<b>Relacions Físiques</b>	<b>Color</b>	<b>Orgànica</b>			<b>Foto. Plan.</b>
		<b>Artificial</b>	Argamassa i blocs de pedra		020
<b>Igual a</b>		<b>Datació</b>	S. XV	<b>Criteri datació</b>	Ceràmic
<b>Cobreix</b>	<b>Cobert per</b>	<b>Interpretació</b>	Mur		
	1	<b>Observacions</b>	Queda tallat per un pou (UE124) però podrien funcionar junts i despr és constituir un únic mur amb la UE124, UE98 i UE125.		
<b>Farceix</b>	<b>Farcit per</b>	<b>Afecció</b>	Si <input checked="" type="checkbox"/>	<b>Tipus</b>	Total
39		No <input type="checkbox"/>			%
<b>Talla</b>	<b>Tallat per</b>				
	44				
<b>Es recolza</b>	<b>Se li recolza</b>				
	36 40 98 102				
<b>Es lliura</b>	<b>Se li lliura</b>				

<b>Definició UE</b>	<b>Textura</b>	<b>Composició</b>	<b>Sector</b> TR	<b>Zona</b> B	<b>UE</b> 40
Estructura		<b>Geològica</b>	Pedres		
<b>Relacions Físiques</b>	<b>Color</b>	<b>Orgànica</b>			<b>Foto. Plan.</b>
		<b>Artificial</b>			044
<b>Igual a</b>		<b>Datació</b>	S.XVI	<b>Criteri datació</b>	Estratigràfic
<b>Cobreix</b>	<b>Cobert per</b>	<b>Interpretació</b>	Paviment de pedres irregulars		
43	14	<b>Observacions</b>	Funciona amb el mur UE38, seria el seu paviment i amb la clavegue ra UE126.		
<b>Farceix</b>	<b>Farcit per</b>	<b>Afecció</b>	Si <input checked="" type="checkbox"/>	<b>Tipus</b>	Parcial
		No <input type="checkbox"/>			%
<b>Talla</b>	<b>Tallat per</b>				
<b>Es recolza</b>	<b>Se li recolza</b>				
38	144				
<b>Es lliura</b>	<b>Se li lliura</b>				



<b>Definició UE</b>	<b>Textura</b>	<b>Composició</b>	<b>Sector</b> <input type="text" value="2"/>	<b>Zona</b> <input type="text" value="B"/>	<b>UE</b> <input type="text" value="41"/>
Estructura	<input type="text"/>	<b>Geològica</b>	<input type="text"/>		
<b>Relacions Físiques</b>	<b>Color</b>	<b>Orgànica</b>	<input type="text"/>		
	<input type="text"/>	<b>Artificial</b>	<input type="text" value="Blocs de pedra i argamassa"/>		
<b>Igual a</b>		<b>Datació</b>	<input type="text" value="S.XIX-XX"/>	<b>Criteri datació</b>	<input type="text" value="Estratigràfic"/>
<b>Cobreix</b>	<b>Cobert per</b>	<b>Interpretació</b>	<input type="text" value="Mur"/>		
	<input type="text" value="1"/>	<b>Observacions</b>	<input type="text" value="Mur amb folre de blocs de pedra (UE144), construït amb petits còdols i argamassa calç blanca. S'assenta sobre la fonamentació d'un mur més antic (UE159)."/>		
<b>Farceix</b>	<b>Farcit per</b>	<b>Afecció</b>	<b>Si</b> <input checked="" type="checkbox"/>	<b>Tipus</b>	<input type="text"/>
42		<b>No</b>	<input type="checkbox"/>	<b>Total</b>	<input type="text"/>
<b>Talla</b>	<b>Tallat per</b>				
<b>Es recolza</b>	<b>Se li recolza</b>				
144 159	140 248 437 473 477 479				
<b>Es lliura</b>	<b>Se li lliura</b>				
<b>Foto. Plan.</b>					
<input type="text" value="044"/> <input type="text" value="045"/> <input type="text" value="064"/> <input type="text" value="085"/> <input type="text" value="099"/>					

<b>Definició UE</b>	<b>Textura</b>	<b>Composició</b>	<b>Sector</b> <input type="text" value="TR"/>	<b>Zona</b> <input type="text" value="B"/>	<b>UE</b> <input type="text" value="43"/>
Estructura	<input type="text" value="Solta"/>	<b>Geològica</b>	<input type="text" value="Argila i sorres"/>		
<b>Relacions Físiques</b>	<b>Color</b>	<b>Orgànica</b>	<input type="text"/>		
	<input type="text" value="Marró Clar"/>	<b>Artificial</b>	<input type="text" value="Ceràmica"/>		
<b>Igual a</b>		<b>Datació</b>	<input type="text" value="S. XV-XVI"/>	<b>Criteri datació</b>	<input type="text" value="Estratigràfic"/>
<b>Cobreix</b>	<b>Cobert per</b>	<b>Interpretació</b>	<input type="text" value="Preparació de paviment"/>		
46 70	<input type="text" value="40"/>	<b>Observacions</b>	<input type="text"/>		
<b>Farceix</b>	<b>Farcit per</b>	<b>Afecció</b>	<b>Si</b> <input checked="" type="checkbox"/>	<b>Tipus</b>	<input type="text"/>
		<b>No</b>	<input type="checkbox"/>	<b>Total</b>	<input type="text"/>
<b>Talla</b>	<b>Tallat per</b>				
<b>Es recolza</b>	<b>Se li recolza</b>				
<b>Es lliura</b>	<b>Se li lliura</b>				
<b>Foto. Plan.</b>					
<input type="text"/> <input type="text"/>					

<b>Definició UE</b>	<b>Textura</b>	<b>Composició</b>	<b>Sector</b> <input type="text" value="TR"/>	<b>Zona</b> <input type="text" value="B"/>	<b>UE</b> <input type="text" value="50"/>
Estructura	<input type="text"/>	<b>Geològica</b>	<input type="text"/>		
<b>Relacions Físiques</b>	<b>Color</b>	<b>Orgànica</b>	<input type="text"/>		
	<input type="text"/>	<b>Artificial</b>	<input type="text" value="Maons, argamassa de calç i ciment"/>		
<b>Igual a</b>		<b>Datació</b>	<input type="text" value="S. XIX-XX"/>	<b>Criteri datació</b>	<input type="text" value="Arquitectònic/Artís"/>
<b>Cobreix</b>	<b>Cobert per</b>	<b>Interpretació</b>	<input type="text" value="Estructura de funció indeterminada"/>		
	<input type="text" value="1"/>	<b>Observacions</b>	<input type="text" value="Estructura quadrangular de funció indeterminada, presenta sis filades de maons de 30x15x5 cm col·locades verticalment, unides amb ciment gris. Recorda a una antiga claveguera."/>		
<b>Farceix</b>	<b>Farcit per</b>	<b>Afecció</b>	<b>Si</b> <input checked="" type="checkbox"/>	<b>Tipus</b>	<input type="text"/>
49		<b>No</b>	<input type="checkbox"/>	<b>Total</b>	<input type="text"/>
<b>Talla</b>	<b>Tallat per</b>				
<b>Es recolza</b>	<b>Se li recolza</b>				
<b>Es lliura</b>	<b>Se li lliura</b>				
<b>Foto. Plan.</b>					
<input type="text" value="016"/> <input type="text" value="018"/>					

<b>Definició UE</b>	<b>Textura</b>	<b>Composició</b>	<b>Sector</b> <input type="checkbox"/> TR <input checked="" type="checkbox"/>	<b>Zona</b> <input type="checkbox"/> A <input checked="" type="checkbox"/> B	<b>UE</b> <b>51</b>
Estructura		<b>Geològica</b>			
<b>Relacions Físiques</b>	<b>Color</b>	<b>Orgànica</b>			
		<b>Artificial</b>	Bloc, maons i argamassa ataronjada		
<b>Igual a</b>		<b>Datació</b>	<input type="checkbox"/> S.XV-XVI	<b>Criteri datació</b>	<input type="checkbox"/> Estratigràfic
<b>Cobreix</b>	<b>Cobert per</b>	<b>Interpretació</b>	Indeterminada		
	12	<b>Observacions</b>	Desconeixem la seva funció i la seva relació amb el mur UE6 malgrat semblar anar junts.		
<b>Farceix</b>	<b>Farcit per</b>	<b>Afecció</b>	<b>Si</b> <input checked="" type="checkbox"/> <b>No</b> <input type="checkbox"/>	<b>Tipus</b>	Total <input type="text"/> % <input type="text"/>
<b>Talla</b>	<b>Tallat per</b>				
<b>Es recolza</b>	<b>Se li recolza</b>				
	6				
<b>Es lliura</b>	<b>Se li lliura</b>				
				<b>Foto.</b>	<b>Plan.</b>
				011	

<b>Definició UE</b>	<b>Textura</b>	<b>Composició</b>	<b>Sector</b> <input type="checkbox"/>	<b>Zona</b> <input type="checkbox"/> A <input checked="" type="checkbox"/> B	<b>UE</b> <b>63</b>
Estructura		<b>Geològica</b>			
<b>Relacions Físiques</b>	<b>Color</b>	<b>Orgànica</b>	Malacologia, ossos fauna		
		<b>Artificial</b>	Metalls, argamassa ataronjada, rajoles.		
<b>Igual a</b>		<b>Datació</b>	<input type="checkbox"/> S. XVI-XVII	<b>Criteri datació</b>	<input type="checkbox"/> Arquitectònic/Artís
<b>Cobreix</b>	<b>Cobert per</b>	<b>Interpretació</b>	Mur		
	62	<b>Observacions</b>	El material que es va trobar formava part de morter de propi mur.		
<b>Farceix</b>	<b>Farcit per</b>	<b>Afecció</b>	<b>Si</b> <input checked="" type="checkbox"/> <b>No</b> <input type="checkbox"/>	<b>Tipus</b>	Total <input type="text"/> % <input type="text"/>
61					
<b>Talla</b>	<b>Tallat per</b>				
	27				
<b>Es recolza</b>	<b>Se li recolza</b>				
<b>Es lliura</b>	<b>Se li lliura</b>				
				<b>Foto.</b>	<b>Plan.</b>
				020	

<b>Definició UE</b>	<b>Textura</b>	<b>Composició</b>	<b>Sector</b> <input type="checkbox"/>	<b>Zona</b> <input type="checkbox"/> A <input checked="" type="checkbox"/> B	<b>UE</b> <b>64</b>
Estructura		<b>Geològica</b>			
<b>Relacions Físiques</b>	<b>Color</b>	<b>Orgànica</b>			
		<b>Artificial</b>	Pedres irregulars, argamassa groc ataronjat		
<b>Igual a</b>		<b>Datació</b>	<input type="checkbox"/> S. XVI -XVII	<b>Criteri datació</b>	<input type="checkbox"/> Arquitectònic/Artís
<b>Cobreix</b>	<b>Cobert per</b>	<b>Interpretació</b>	Mur		
	1	<b>Observacions</b>	Només es documenta parcialment ja que està al tall de la rasa.		
<b>Farceix</b>	<b>Farcit per</b>	<b>Afecció</b>	<b>Si</b> <input checked="" type="checkbox"/> <b>No</b> <input type="checkbox"/>	<b>Tipus</b>	Total <input type="text"/> % <input type="text"/>
90					
<b>Talla</b>	<b>Tallat per</b>				
	61				
<b>Es recolza</b>	<b>Se li recolza</b>				
<b>Es lliura</b>	<b>Se li lliura</b>				
				<b>Foto.</b>	<b>Plan.</b>

<b>Definició UE</b>	<b>Textura</b>	<b>Composició</b>	<b>Sector</b> <input type="checkbox"/>	<b>Zona</b> <input type="checkbox"/> B	<b>UE</b> <b>65</b>
Estructura	<input type="text"/>	<b>Geològica</b>	<input type="text"/>		
<b>Relacions Físiques</b>	<b>Color</b>	<b>Orgànica</b>	<input type="text"/>		
	<input type="text"/>	<b>Artificial</b>	Blocs de pedres, argamassa groc-ataronjat		
<b>Igual a</b> 66 74 102		<b>Datació</b>	<input type="text"/> S. XV	<b>Criteri datació</b>	<input type="text"/> Ceràmic
<b>Cobreix</b>	<b>Cobert per</b>	<b>Interpretació</b>	<input type="text"/> Mur		
<b>Farceix</b> 87	<b>Farcit per</b> 48 62	<b>Observacions</b>	<input type="text"/> Dipòsit, pou mort.		
<b>Talla</b>	<b>Tallat per</b>	<b>Afecció</b>	<b>Si</b> <input checked="" type="checkbox"/>	<b>Tipus</b>	<input type="text"/>
<b>Es recolza</b>	<b>Se li recolza</b>	<b>No</b> <input type="checkbox"/>	<b>Total</b>	<input type="text"/>	<b>%</b> <input type="text"/>
<b>Es lliura</b>	<b>Se li lliura</b>				
					<b>Foto. Plan.</b>
					<input type="text"/> 021
					<input type="text"/> 022

<b>Definició UE</b>	<b>Textura</b>	<b>Composició</b>	<b>Sector</b> <input type="checkbox"/>	<b>Zona</b> <input type="checkbox"/> B	<b>UE</b> <b>66</b>
Estructura	<input type="text"/>	<b>Geològica</b>	<input type="text"/>		
<b>Relacions Físiques</b>	<b>Color</b>	<b>Orgànica</b>	<input type="text"/>		
	<input type="text"/>	<b>Artificial</b>	Blocs de pedra, argamassa groc ataronjat		
<b>Igual a</b> 65 74 102		<b>Datació</b>	<input type="text"/> S. XV	<b>Criteri datació</b>	<input type="text"/> Ceràmic
<b>Cobreix</b>	<b>Cobert per</b>	<b>Interpretació</b>	<input type="text"/> Mur		
<b>Farceix</b> 88	<b>Farcit per</b> 48 62	<b>Observacions</b>	<input type="text"/> Mur que formaria part d' un dipòsit o pou mort juntament amb els murs UE65, UE74, UE102.		
<b>Talla</b>	<b>Tallat per</b>	<b>Afecció</b>	<b>Si</b> <input checked="" type="checkbox"/>	<b>Tipus</b>	<input type="text"/>
<b>Es recolza</b>	<b>Se li recolza</b>	<b>No</b> <input type="checkbox"/>	<b>Total</b>	<input type="text"/>	<b>%</b> <input type="text"/>
<b>Es lliura</b>	<b>Se li lliura</b>				
					<b>Foto. Plan.</b>
					<input type="text"/> 021
					<input type="text"/> 022

<b>Definició UE</b>	<b>Textura</b>	<b>Composició</b>	<b>Sector</b> <input type="checkbox"/>	<b>Zona</b> <input type="checkbox"/> B	<b>UE</b> <b>74</b>
Estructura	<input type="text"/>	<b>Geològica</b>	<input type="text"/>		
<b>Relacions Físiques</b>	<b>Color</b>	<b>Orgànica</b>	<input type="text"/>		
	<input type="text"/>	<b>Artificial</b>	Pedres, argamassa groc ataronjat		
<b>Igual a</b> 65 66 102		<b>Datació</b>	<input type="text"/> S. XV	<b>Criteri datació</b>	<input type="text"/> Ceràmic
<b>Cobreix</b>	<b>Cobert per</b> 1	<b>Interpretació</b>	<input type="text"/> Mur		
<b>Farceix</b> 94	<b>Farcit per</b> 48 62	<b>Observacions</b>	<input type="text"/> Mur que formaria part d' un dipòsit o pou mort juntament amb els murs UE65, UE66, UE 102.		
<b>Talla</b>	<b>Tallat per</b>	<b>Afecció</b>	<b>Si</b> <input checked="" type="checkbox"/>	<b>Tipus</b>	<input type="text"/> Parcial
<b>Es recolza</b>	<b>Se li recolza</b>	<b>No</b> <input type="checkbox"/>	<b>Total</b>	<input type="text"/>	<b>%</b> <input type="text"/>
<b>Es lliura</b>	<b>Se li lliura</b>				
					<b>Foto. Plan.</b>
					<input type="text"/> 021
					<input type="text"/> 022

<b>Definició UE</b>	<b>Textura</b>	<b>Composició</b>	<b>Sector</b> <input type="checkbox"/>	<b>Zona</b> <input type="checkbox"/> B	<b>UE</b> <b>98</b>
Estructura		<b>Geològica</b>			
<b>Relacions Físiques</b>	<b>Color</b>	<b>Orgànica</b>			
		<b>Artificial</b>	Pedres, argamassa color grocataronjat		
<b>Igual a</b>		<b>Datació</b>	<input type="checkbox"/> S. XV	<b>Criteri datació</b>	<input type="checkbox"/> Ceràmic
<b>Cobreix</b>	<b>Cobert per</b>	<b>Interpretació</b>	Mur		
	1	<b>Observacions</b>	És el tapiament d'un pou UE124 que funcionaria amb el mur UE38, conté una gran pedra a mode de llinda, i una sèrie de carreus escaïrats.		
<b>Farceix</b>	<b>Farcit per</b>	<b>Afecció</b>	<b>Si</b> <input checked="" type="checkbox"/>	<b>Tipus</b>	
<b>Talla</b>	<b>Tallat per</b>	<b>No</b> <input type="checkbox"/>	<b>Total</b>	<b>%</b>	
<b>Es recolza</b>	<b>Se li recolza</b>				
124	102				
<b>Es lliura</b>	<b>Se li lliura</b>				
				<b>Foto.</b>	<b>Plan.</b>
				021	
				037	

<b>Definició UE</b>	<b>Textura</b>	<b>Composició</b>	<b>Sector</b> <input type="checkbox"/>	<b>Zona</b> <input type="checkbox"/> B	<b>UE</b> <b>102</b>
Estructura		<b>Geològica</b>			
<b>Relacions Físiques</b>	<b>Color</b>	<b>Orgànica</b>			
		<b>Artificial</b>	Carreus, argamassa de color groc ataronjat		
<b>Igual a</b>	65 66 74	<b>Datació</b>	<input type="checkbox"/> S. XV	<b>Criteri datació</b>	<input type="checkbox"/> Ceràmic
<b>Cobreix</b>	<b>Cobert per</b>	<b>Interpretació</b>	Revestiment		
	72	<b>Observacions</b>	Revestiment de carreus escaïrats que juntament amb murs UE65, UE66 i UE74 tindrien la funció de pou mort.		
<b>Farceix</b>	<b>Farcit per</b>	<b>Afecció</b>	<b>Si</b> <input checked="" type="checkbox"/>	<b>Tipus</b>	
<b>Talla</b>	<b>Tallat per</b>	<b>No</b> <input type="checkbox"/>	<b>Total</b>	<b>%</b>	
<b>Es recolza</b>	<b>Se li recolza</b>				
38 98 125					
<b>Es lliura</b>	<b>Se li lliura</b>				
				<b>Foto.</b>	<b>Plan.</b>
				021	
				022	
				023	
				037	

<b>Definició UE</b>	<b>Textura</b>	<b>Composició</b>	<b>Sector</b> <input type="checkbox"/>	<b>Zona</b> <input type="checkbox"/> B	<b>UE</b> <b>124</b>
Estructura		<b>Geològica</b>			
<b>Relacions Físiques</b>	<b>Color</b>	<b>Orgànica</b>			
		<b>Artificial</b>	Pedres argamassa ataronjada		
<b>Igual a</b>		<b>Datació</b>	<input type="checkbox"/> S. XV	<b>Criteri datació</b>	<input type="checkbox"/> Ceràmic
<b>Cobreix</b>	<b>Cobert per</b>	<b>Interpretació</b>	Pou		
		<b>Observacions</b>	Pot funcionar amb el mur (UE38) i va quedar segellat en un moment posterior pel mur (UE98) i després per la UE102.		
<b>Farceix</b>	<b>Farcit per</b>	<b>Afecció</b>	<b>Si</b> <input checked="" type="checkbox"/>	<b>Tipus</b>	
44	45	<b>No</b> <input type="checkbox"/>	<b>Total</b>	<b>%</b>	
<b>Talla</b>	<b>Tallat per</b>				
<b>Es recolza</b>	<b>Se li recolza</b>				
38	98 102				
<b>Es lliura</b>	<b>Se li lliura</b>				
				<b>Foto.</b>	<b>Plan.</b>
				038	
				039	

<b>Definició UE</b>	<b>Textura</b>	<b>Composició</b>	<b>Sector</b>	<b>Zona</b>	<b>UE</b>	
Estructura				B	125	
<b>Relacions Físiques</b>	<b>Color</b>	<b>Geològica</b>				<b>Foto. Plan.</b>
		<b>Orgànica</b>				021
		<b>Artificial</b>				
				<b>Datació</b>	<b>Criteri datació</b>	
				S. XV	Ceràmic	
<b>Igual a</b>	<b>Cobert per</b>			<b>Interpretació</b>		
Cobreix				Mur		
1				<b>Observacions</b>		
<b>Farceix</b>	<b>Farcit per</b>			Possiblement funcionaria contemporaniament amb el mur UE38 per ò fonamenta a una cota més baixa i es veuen diferències de parament cosa que ha fet donar un número de UE diferent.		
99						
<b>Talla</b>	<b>Tallat per</b>					
	44					
<b>Es recolza</b>	<b>Se li recolza</b>					
<b>Es lliura</b>	<b>Se li lliura</b>					
		<b>Afecció</b>	<b>Si</b>	<input checked="" type="checkbox"/>	<b>Tipus</b>	
			<b>No</b>	<input type="checkbox"/>	Total	%

<b>Definició UE</b>	<b>Textura</b>	<b>Composició</b>	<b>Sector</b>	<b>Zona</b>	<b>UE</b>	
Estructura			RD	B	126	
<b>Relacions Físiques</b>	<b>Color</b>	<b>Geològica</b>				<b>Foto. Plan.</b>
		<b>Orgànica</b>				044
		<b>Artificial</b>				046
				<b>Datació</b>	<b>Criteri datació</b>	
				S. XVII	Ceràmic	
<b>Igual a</b>	<b>Cobert per</b>			<b>Interpretació</b>		
Cobreix				Claveguera		
14				<b>Observacions</b>		
<b>Farceix</b>	<b>Farcit per</b>			Claveguera construïda amb pedres a banda i banda i solera de maons		
127						
<b>Talla</b>	<b>Tallat per</b>					
	131					
<b>Es recolza</b>	<b>Se li recolza</b>					
	41					
<b>Es lliura</b>	<b>Se li lliura</b>					
		<b>Afecció</b>	<b>Si</b>	<input checked="" type="checkbox"/>	<b>Tipus</b>	
			<b>No</b>	<input type="checkbox"/>	Total	%

<b>Definició UE</b>	<b>Textura</b>	<b>Composició</b>	<b>Sector</b>	<b>Zona</b>	<b>UE</b>	
Estructura			RD	B	129	
<b>Relacions Físiques</b>	<b>Color</b>	<b>Geològica</b>				<b>Foto. Plan.</b>
		<b>Orgànica</b>				044
		<b>Artificial</b>				047
				<b>Datació</b>	<b>Criteri datació</b>	
				Fin. S. XVII	Ceràmic	
<b>Igual a</b>	<b>Cobert per</b>			<b>Interpretació</b>		
Cobreix				Dipòsit		
1				<b>Observacions</b>		
<b>Farceix</b>	<b>Farcit per</b>					
131	130					
<b>Talla</b>	<b>Tallat per</b>					
<b>Es recolza</b>	<b>Se li recolza</b>					
41						
<b>Es lliura</b>	<b>Se li lliura</b>					
		<b>Afecció</b>	<b>Si</b>	<input checked="" type="checkbox"/>	<b>Tipus</b>	
			<b>No</b>	<input type="checkbox"/>	Total	%

<b>Definició UE</b>	<b>Textura</b>	<b>Composició</b>	<b>Sector</b> RD	<b>Zona</b> B	<b>UE</b> 132
Estructura		<b>Geològica</b>			
<b>Relacions Físiques</b>	<b>Color</b>	<b>Orgànica</b>			<b>Foto. Plan.</b>
		<b>Artificial</b>			042
<b>Igual a</b>			<b>Datació</b>	<b>Criteri datació</b>	054
<b>Cobreix</b>	<b>Cobert per</b>		S.XIX-XX	Estratigràfic	
	1		<b>Interpretació</b>		
<b>Farceix</b>	<b>Farcit per</b>		Pou		
133	1		<b>Observacions</b>		
<b>Talla</b>	<b>Tallat per</b>		Segurament excavat al 2000 per Anna Bordas i Genard Torres.		
			Funciona segurament en el mateix moment que el dipòsit i paviment UE134, UE138 i el pou UE8		
<b>Es recolza</b>	<b>Se li recolza</b>		<b>Afecció</b>	<b>Si</b> <input checked="" type="checkbox"/>	<b>Tipus</b>
			<b>No</b> <input type="checkbox"/>	Total	%
<b>Es lliura</b>	<b>Se li lliura</b>				

<b>Definició UE</b>	<b>Textura</b>	<b>Composició</b>	<b>Sector</b> RD	<b>Zona</b> B	<b>UE</b> 134
Estructura		<b>Geològica</b>			
<b>Relacions Físiques</b>	<b>Color</b>	<b>Orgànica</b>			<b>Foto. Plan.</b>
		<b>Artificial</b>			042
<b>Igual a</b>			<b>Datació</b>	<b>Criteri datació</b>	
<b>Cobreix</b>	<b>Cobert per</b>		S.XIX	Arquitectònic/Artís	
	1		<b>Interpretació</b>		
<b>Farceix</b>	<b>Farcit per</b>		Dipòsit		
			<b>Observacions</b>		
<b>Talla</b>	<b>Tallat per</b>		Dipòsit amb paviment de rajols i diferents murs, segurament formari en part de l'antic parcelari. Se li ha donat un número unitari		
	133 137 143		<b>Afecció</b>	<b>Si</b> <input checked="" type="checkbox"/>	<b>Tipus</b>
<b>Es recolza</b>	<b>Se li recolza</b>		<b>No</b> <input type="checkbox"/>	Parcial	%
8 138					
<b>Es lliura</b>	<b>Se li lliura</b>				

<b>Definició UE</b>	<b>Textura</b>	<b>Composició</b>	<b>Sector</b> RD	<b>Zona</b> B	<b>UE</b> 136
Estructura		<b>Geològica</b>			
<b>Relacions Físiques</b>	<b>Color</b>	<b>Orgànica</b>			<b>Foto. Plan.</b>
		<b>Artificial</b>			042
<b>Igual a</b>			<b>Datació</b>	<b>Criteri datació</b>	
<b>Cobreix</b>	<b>Cobert per</b>		S. XIX-XX		
	1		<b>Interpretació</b>		
<b>Farceix</b>	<b>Farcit per</b>		Claveguera		
137			<b>Observacions</b>		
<b>Talla</b>	<b>Tallat per</b>				
<b>Es recolza</b>	<b>Se li recolza</b>		<b>Afecció</b>	<b>Si</b> <input checked="" type="checkbox"/>	<b>Tipus</b>
			<b>No</b> <input type="checkbox"/>	Total	%
<b>Es lliura</b>	<b>Se li lliura</b>				

<b>Definició UE</b>	<b>Textura</b>	<b>Composició</b>	<b>Sector</b> RD	<b>Zona</b> B	<b>UE</b> <b>138</b>
Estructura		<b>Geològica</b>			
<b>Relacions Físiques</b>	<b>Color</b>	<b>Orgànica</b>			<b>Foto. Plan.</b>
		<b>Artificial</b>			042
		Maons, argamassa de calç blanca			
<b>Igual a</b>		<b>Datació</b>	<b>Criteri datació</b>		
<b>Cobreix</b>	<b>Cobert per</b>	S.XIX-XX	Arquitectònic/Artís		
	1	<b>Interpretació</b>			
<b>Farceix</b>	<b>Farcit per</b>	Mur			
<b>Talla</b>	<b>Tallat per</b>	<b>Observacions</b>			
<b>Es recolza</b>	<b>Se li recolza</b>	Sembla que el mur UE138 funciona a la vegada amb el pou UE8 i el paviment UE134			
	2				
<b>Es lliura</b>	<b>Se li lliura</b>	<b>Afecció</b>	<b>Si</b> <input checked="" type="checkbox"/>	<b>Tipus</b>	
		<b>No</b> <input type="checkbox"/>	<b>Total</b>	%	

<b>Definició UE</b>	<b>Textura</b>	<b>Composició</b>	<b>Sector</b> RD	<b>Zona</b> B	<b>UE</b> <b>140</b>
Estructura		<b>Geològica</b>			
<b>Relacions Físiques</b>	<b>Color</b>	<b>Orgànica</b>			<b>Foto. Plan.</b>
		<b>Artificial</b>			044
		Argamassa de calç blanca, maons, pedres			045
<b>Igual a</b>		<b>Datació</b>	<b>Criteri datació</b>		
<b>Cobreix</b>	<b>Cobert per</b>	S.XVIII-XIX	Estratigràfic		
	1	<b>Interpretació</b>			
<b>Farceix</b>	<b>Farcit per</b>	Mur			
<b>Talla</b>	<b>Tallat per</b>	<b>Observacions</b>			
<b>Es recolza</b>	<b>Se li recolza</b>	Sembla un contrafort del mur UE41 i funcionaria juntament amb aqu est.			
41	144				
<b>Es lliura</b>	<b>Se li lliura</b>	<b>Afecció</b>	<b>Si</b> <input checked="" type="checkbox"/>	<b>Tipus</b>	
		<b>No</b> <input type="checkbox"/>	<b>Total</b>	%	

<b>Definició UE</b>	<b>Textura</b>	<b>Composició</b>	<b>Sector</b> RD	<b>Zona</b> B	<b>UE</b> <b>142</b>
Retall/Interestrat		<b>Geològica</b>			
<b>Relacions Físiques</b>	<b>Color</b>	<b>Orgànica</b>			<b>Foto. Plan.</b>
		<b>Artificial</b>			042
		Maons i argamassa de calç blanca			054
<b>Igual a</b>		<b>Datació</b>	<b>Criteri datació</b>		
<b>Cobreix</b>	<b>Cobert per</b>	S. XIX-XX	Arquitectònic/Artís		
	1	<b>Interpretació</b>			
<b>Farceix</b>	<b>Farcit per</b>	Mur			
<b>Talla</b>	<b>Tallat per</b>	<b>Observacions</b>			
<b>Es recolza</b>	<b>Se li recolza</b>	Mur que segurament funcionaria amb la paret del dipòsit, presenta la cara interna arrebossada per impermeabilitzar			
	137				
<b>Es lliura</b>	<b>Se li lliura</b>	<b>Afecció</b>	<b>Si</b> <input checked="" type="checkbox"/>	<b>Tipus</b>	
		<b>No</b> <input type="checkbox"/>	<b>Total</b>	%	

<b>Definició UE</b>	<b>Textura</b>	<b>Composició</b>	<b>Sector</b> RD	<b>Zona</b> B	<b>UE</b> 144
Estructura		<b>Geològica</b>			
<b>Relacions Físiques</b>	<b>Color</b>	<b>Orgànica</b>			<b>Foto. Plan.</b>
		<b>Artificial</b>			044
<b>Igual a</b>			<b>Datació</b>	<b>Criteri datació</b>	045
<b>Cobreix</b>	<b>Cobert per</b>		S.XVIII	Estratigràfic	
<b>Farceix</b>	<b>Farcit per</b>		<b>Interpretació</b>		
<b>Talla</b>	<b>Tallat per</b>		Revestiment		
<b>Es recolza</b>	<b>Se li recolza</b>		<b>Observacions</b>		
40 140 159	41		Revestiment de carreus del mur UE41		
<b>Es lliura</b>	<b>Se li lliura</b>		<b>Afecció</b>	<b>Si</b> <input checked="" type="checkbox"/>	<b>Tipus</b>
			<b>No</b> <input type="checkbox"/>	Total	%

<b>Definició UE</b>	<b>Textura</b>	<b>Composició</b>	<b>Sector</b> RD	<b>Zona</b> B	<b>UE</b> 145
Estructura		<b>Geològica</b>			
<b>Relacions Físiques</b>	<b>Color</b>	<b>Orgànica</b>			<b>Foto. Plan.</b>
		<b>Artificial</b>			
<b>Igual a</b>			<b>Datació</b>	<b>Criteri datació</b>	
<b>Cobreix</b>	<b>Cobert per</b>		S. XIX-XX	Arquitectònic/Artís	
<b>Farceix</b>	<b>Farcit per</b>		<b>Interpretació</b>		
146			Mur		
<b>Talla</b>	<b>Tallat per</b>		<b>Observacions</b>		
<b>Es recolza</b>	<b>Se li recolza</b>				
	147 132		<b>Afecció</b>	<b>Si</b> <input checked="" type="checkbox"/>	<b>Tipus</b>
<b>Es lliura</b>	<b>Se li lliura</b>		<b>No</b> <input type="checkbox"/>	Parcial	% 80

<b>Definició UE</b>	<b>Textura</b>	<b>Composició</b>	<b>Sector</b> RD	<b>Zona</b> B	<b>UE</b> 147
Estructura		<b>Geològica</b>			
<b>Relacions Físiques</b>	<b>Color</b>	<b>Orgànica</b>			<b>Foto. Plan.</b>
		<b>Artificial</b>			054
<b>Igual a</b>			<b>Datació</b>	<b>Criteri datació</b>	
<b>Cobreix</b>	<b>Cobert per</b>		S. XIX-XX	Arquitectònic/Artís	
<b>Farceix</b>	<b>Farcit per</b>		<b>Interpretació</b>		
148			Mur		
<b>Talla</b>	<b>Tallat per</b>		<b>Observacions</b>		
<b>Es recolza</b>	<b>Se li recolza</b>				
	134 145		<b>Afecció</b>	<b>Si</b> <input checked="" type="checkbox"/>	<b>Tipus</b>
<b>Es lliura</b>	<b>Se li lliura</b>		<b>No</b> <input type="checkbox"/>	Total	%



<b>Definició UE</b>	<b>Textura</b>	<b>Composició</b>	<b>Sector</b> RD	<b>Zona</b> B	<b>UE</b> 149
Estructura		<b>Geològica</b>			<b>Foto. Plan.</b>
<b>Relacions Físiques</b>	<b>Color</b>	<b>Orgànica</b>			
		<b>Artificial</b>	Petis còdols amb calç blanca		
<b>Igual a</b>		<b>Datació</b>	S.XV-XVI	<b>Criteri datació</b>	Estratigràfic
<b>Cobreix</b>	<b>Cobert per</b>	<b>Interpretació</b>	Paviment		
	40	<b>Observacions</b>	Paviment de morter de calç, funcionaria amb al mur UE38		
<b>Farceix</b>	<b>Farcit per</b>				
<b>Talla</b>	<b>Tallat per</b>				
	128				
<b>Es recolza</b>	<b>Se li recolza</b>				
38					
<b>Es lliura</b>	<b>Se li lliura</b>	<b>Afecció</b>	<b>Si</b> <input checked="" type="checkbox"/>	<b>Tipus</b>	
		<b>No</b> <input type="checkbox"/>	<b>Total</b>	%	

<b>Definició UE</b>	<b>Textura</b>	<b>Composició</b>	<b>Sector</b> RD	<b>Zona</b> B	<b>UE</b> 159
Estructura		<b>Geològica</b>			<b>Foto. Plan.</b>
<b>Relacions Físiques</b>	<b>Color</b>	<b>Orgànica</b>			
		<b>Artificial</b>	Pedres irregulars i argamasa groc ataronjat		
<b>Igual a</b>		<b>Datació</b>	S. XV	<b>Criteri datació</b>	Estratigràfic
<b>Cobreix</b>	<b>Cobert per</b>	<b>Interpretació</b>	Mur		
		<b>Observacions</b>	Part més antiga de la seqüència del mur UE41, només resta la part de la fonamentació		
<b>Farceix</b>	<b>Farcit per</b>				
160					
<b>Talla</b>	<b>Tallat per</b>				
	128				
<b>Es recolza</b>	<b>Se li recolza</b>				
	41 140 144				
<b>Es lliura</b>	<b>Se li lliura</b>	<b>Afecció</b>	<b>Si</b> <input checked="" type="checkbox"/>	<b>Tipus</b>	
		<b>No</b> <input type="checkbox"/>	<b>Total</b>	%	

<b>Definició UE</b>	<b>Textura</b>	<b>Composició</b>	<b>Sector</b>	<b>Zona</b> B	<b>UE</b> 173
Estructura		<b>Geològica</b>			<b>Foto. Plan.</b>
<b>Relacions Físiques</b>	<b>Color</b>	<b>Orgànica</b>			
		<b>Artificial</b>	Blocs de pedra, argamassa		
<b>Igual a</b>		<b>Datació</b>	S.XVI-XVII	<b>Criteri datació</b>	Estratigràfic
<b>Cobreix</b>	<b>Cobert per</b>	<b>Interpretació</b>	Mur		
	1	<b>Observacions</b>	Mur construït amb pedres de tamany mitjà unides amb argamassa de sorra color ataronjat. Està orientat W-E, només es conserva la darrer a filada.		
<b>Farceix</b>	<b>Farcit per</b>				
174					
<b>Talla</b>	<b>Tallat per</b>				
	176				
<b>Es recolza</b>	<b>Se li recolza</b>				
<b>Es lliura</b>	<b>Se li lliura</b>	<b>Afecció</b>	<b>Si</b> <input checked="" type="checkbox"/>	<b>Tipus</b>	
		<b>No</b> <input type="checkbox"/>	<b>Total</b>	%	

<b>Definició UE</b>	<b>Textura</b>	<b>Composició</b>	<b>Sector</b> <input type="checkbox"/>	<b>Zona</b> <input type="checkbox"/> B	<b>UE</b> <b>175</b>
Estructura	<input type="text"/>	<b>Geològica</b>	<input type="text"/> Pedres		
<b>Relacions Físiques</b>	<b>Color</b>	<b>Orgànica</b>	<input type="text"/>		
	<input type="text"/>	<b>Artificial</b>	<input type="text"/> Maons, argamassa de calç		
<b>Igual a</b>		<b>Datació</b>	<input type="text"/> S.XIX	<b>Criteri datació</b>	<input type="text"/> Estratigràfic
<b>Cobreix</b>	<b>Cobert per</b>	<b>Interpretació</b>	<input type="text"/> Mur		
	1	<b>Observacions</b>	<input type="text"/> Mur construït amb maons i alguna pedra irregular units amb argamassa de caç blanca, orientat N-S. Podria ser el mur de façana de l'edifici de l'antic parcelari cap al carrer Fonollar.		
<b>Farceix</b>	<b>Farcit per</b>	<b>Afecció</b>	<b>Si</b> <input checked="" type="checkbox"/>	<b>Tipus</b>	<input type="text"/> Parcial % <input type="text"/>
176		<b>No</b>	<input type="checkbox"/>		
<b>Talla</b>	<b>Tallat per</b>				
<b>Es recolza</b>	<b>Se li recolza</b>				
6 173					
<b>Es lliura</b>	<b>Se li lliura</b>				

<b>Definició UE</b>	<b>Textura</b>	<b>Composició</b>	<b>Sector</b> <input type="checkbox"/>	<b>Zona</b> <input type="checkbox"/> B	<b>UE</b> <b>176</b>
Retall/Interestrat	<input type="text"/>	<b>Geològica</b>	<input type="text"/>		
<b>Relacions Físiques</b>	<b>Color</b>	<b>Orgànica</b>	<input type="text"/>		
	<input type="text"/>	<b>Artificial</b>	<input type="text"/>		
<b>Igual a</b>		<b>Datació</b>	<input type="text"/>	<b>Criteri datació</b>	<input type="text"/>
<b>Cobreix</b>	<b>Cobert per</b>	<b>Interpretació</b>	<input type="text"/> Trinxera de fonamentació		
		<b>Observacions</b>	<input type="text"/>		
<b>Farceix</b>	<b>Farcit per</b>	<b>Afecció</b>	<b>Si</b> <input checked="" type="checkbox"/>	<b>Tipus</b>	<input type="text"/> Total % <input type="text"/>
	175	<b>No</b>	<input type="checkbox"/>		
<b>Talla</b>	<b>Tallat per</b>				
173 177 287 314					
<b>Es recolza</b>	<b>Se li recolza</b>				
<b>Es lliura</b>	<b>Se li lliura</b>				

<b>Definició UE</b>	<b>Textura</b>	<b>Composició</b>	<b>Sector</b> <input type="checkbox"/> 2	<b>Zona</b> <input type="checkbox"/> B	<b>UE</b> <b>200</b>
Estructura	<input type="text"/>	<b>Geològica</b>	<input type="text"/>		
<b>Relacions Físiques</b>	<b>Color</b>	<b>Orgànica</b>	<input type="text"/>		
	<input type="text"/>	<b>Artificial</b>	<input type="text"/> Blocs de pedra, argamassa i maons		
<b>Igual a</b>		<b>Datació</b>	<input type="text"/> S.XIX-XX	<b>Criteri datació</b>	<input type="text"/> Ceràmic
<b>Cobreix</b>	<b>Cobert per</b>	<b>Interpretació</b>	<input type="text"/> Mur de façana		
	1	<b>Observacions</b>	<input type="text"/> Mur construït amb blocs de pedra i maons units amb argamassa de calç blanca. És el mur de façana de l'edifici que dona al carrer Giralte i Pellicer. Forma part de l'antic parcelari.		
<b>Farceix</b>	<b>Farcit per</b>	<b>Afecció</b>	<b>Si</b> <input checked="" type="checkbox"/>	<b>Tipus</b>	<input type="text"/> Total % <input type="text"/>
201		<b>No</b>	<input type="checkbox"/>		
<b>Talla</b>	<b>Tallat per</b>				
<b>Es recolza</b>	<b>Se li recolza</b>				
209					
<b>Es lliura</b>	<b>Se li lliura</b>				

<b>Definició UE</b>	<b>Textura</b>	<b>Composició</b>	<b>Sector</b> <input type="text" value="2"/>	<b>Zona</b> <input type="text" value="B"/>	<b>UE</b> <input type="text" value="202"/>
Estructura	<input type="text"/>	<b>Geològica</b>	<input type="text"/>		
<b>Relacions Físiques</b>	<b>Color</b>	<b>Orgànica</b>	<input type="text"/>		
	<input type="text"/>	<b>Artificial</b>	<input type="text" value="Blocs de pedra, maons i argamassa"/>		
<b>Igual a</b>		<b>Datació</b>	<input type="text" value="S.XVIII"/>	<b>Criteri datació</b>	<input type="text" value="Estratigràfic"/>
<b>Cobreix</b>	<b>Cobert per</b>	<b>Interpretació</b>	<input type="text" value="Sabata de fonamentació"/>		
	<input type="text" value="1"/>	<b>Observacions</b>	<input type="text" value="Estructura construïda amb pedra unida amb argamassa de calç blanca. Podria formar part de la fonamentació de l'edifici o bé d'una edificació anterior."/>		
<b>Farceix</b>	<b>Farcit per</b>	<b>Afecció</b>	<b>Si</b> <input checked="" type="checkbox"/>	<b>Tipus</b>	<input type="text"/>
203		<b>No</b>	<input type="checkbox"/>	<b>Total</b>	<input type="text"/>
<b>Talla</b>	<b>Tallat per</b>				
	<input type="text" value="201"/>				
<b>Es recolza</b>	<b>Se li recolza</b>				
<b>Es lliura</b>	<b>Se li lliura</b>				

<b>Definició UE</b>	<b>Textura</b>	<b>Composició</b>	<b>Sector</b> <input type="text" value="2"/>	<b>Zona</b> <input type="text" value="B"/>	<b>UE</b> <input type="text" value="204"/>
Estructura	<input type="text"/>	<b>Geològica</b>	<input type="text" value="Pedres irregulars"/>		
<b>Relacions Físiques</b>	<b>Color</b>	<b>Orgànica</b>	<input type="text"/>		
	<input type="text"/>	<b>Artificial</b>	<input type="text" value="Argamassa"/>		
<b>Igual a</b>		<b>Datació</b>	<input type="text" value="S.XVII-XVIII"/>	<b>Criteri datació</b>	<input type="text" value="Estratigràfic"/>
<b>Cobreix</b>	<b>Cobert per</b>	<b>Interpretació</b>	<input type="text" value="Mur"/>		
	<input type="text" value="1"/>	<b>Observacions</b>	<input type="text" value="Mur construït amb pedres irregulars unides amb argamassa color atar onjat, molt arrassat."/>		
<b>Farceix</b>	<b>Farcit per</b>	<b>Afecció</b>	<b>Si</b> <input checked="" type="checkbox"/>	<b>Tipus</b>	<input type="text"/>
205		<b>No</b>	<input type="checkbox"/>	<b>Total</b>	<input type="text"/>
<b>Talla</b>	<b>Tallat per</b>				
	<input type="text" value="201 207 255"/>				
<b>Es recolza</b>	<b>Se li recolza</b>				
350					
<b>Es lliura</b>	<b>Se li lliura</b>				

<b>Definició UE</b>	<b>Textura</b>	<b>Composició</b>	<b>Sector</b> <input type="text" value="2"/>	<b>Zona</b> <input type="text" value="B"/>	<b>UE</b> <input type="text" value="206"/>
Estructura	<input type="text"/>	<b>Geològica</b>	<input type="text"/>		
<b>Relacions Físiques</b>	<b>Color</b>	<b>Orgànica</b>	<input type="text"/>		
	<input type="text"/>	<b>Artificial</b>	<input type="text" value="Blocs de pedra, maons i argamassa"/>		
<b>Igual a</b>		<b>Datació</b>	<input type="text" value="S.XIX-XX"/>	<b>Criteri datació</b>	<input type="text" value="Ceràmic"/>
<b>Cobreix</b>	<b>Cobert per</b>	<b>Interpretació</b>	<input type="text" value="Fonamentació de mur"/>		
	<input type="text" value="1"/>	<b>Observacions</b>	<input type="text" value="Fonamentació de mur, els blocs estan units amb argamassa de calç blanca, es tractaria d'una compartimentació de l'edifici de l'antic parcel·lari."/>		
<b>Farceix</b>	<b>Farcit per</b>	<b>Afecció</b>	<b>Si</b> <input checked="" type="checkbox"/>	<b>Tipus</b>	<input type="text"/>
207		<b>No</b>	<input type="checkbox"/>	<b>Total</b>	<input type="text"/>
<b>Talla</b>	<b>Tallat per</b>				
	<input type="text" value="255"/>				
<b>Es recolza</b>	<b>Se li recolza</b>				
209					
<b>Es lliura</b>	<b>Se li lliura</b>				

<b>Definició UE</b>	<b>Textura</b>	<b>Composició</b>	<b>Sector</b> <input type="text" value="2"/>	<b>Zona</b> <input type="text" value="B"/>	<b>UE</b> <input type="text" value="209"/>
Estructura	<input type="text"/>	<b>Geològica</b>	<input type="text" value="Pedres"/>		
<b>Relacions Físiques</b>	<b>Color</b>	<b>Orgànica</b>	<input type="text"/>		
	<input type="text"/>	<b>Artificial</b>	<input type="text" value="Maons i ragamassa"/>		
<b>Igual a</b>		<b>Datació</b>	<input type="text" value="S.XIX-XX"/>	<b>Criteri datació</b>	<input type="text" value="Ceràmic"/>
<b>Cobreix</b>	<b>Cobert per</b>	<b>Interpretació</b>	<input type="text" value="Mur"/>		
	<input type="text" value="1"/>	<b>Observacions</b>	<input type="text" value="Mur construït amb maons de 30x15x5 units amb argamassa de calç b lanca. Formaria part de l'edifici enderrocat, seria una riostra que es recolza al mur de façana amb les seves respectives compartimentacions. Presenta banquetes de fonamentació feta amb maons i pedres units"/>		
<b>Farceix</b>	<b>Farcit per</b>	<b>Afecció</b>	<b>Si</b> <input checked="" type="checkbox"/>	<b>Tipus</b>	<input type="text"/>
210		<b>No</b> <input type="checkbox"/>	<b>Total</b>	<input type="text"/>	<b>%</b> <input type="text"/>
<b>Talla</b>	<b>Tallat per</b>				
<b>Es recolza</b>	<b>Se li recolza</b>				
200	206 212 218 219 227 235 237				
<b>Es lliura</b>	<b>Se li lliura</b>				
<b>Foto. Plan.</b>					
<input type="text" value="072"/>					
<input type="text" value="074"/>					
<input type="text" value="075"/>					
<input type="text" value="078"/>					
<input type="text" value="086"/>					
<input type="text" value="094"/>					
<input type="text" value="095"/>					
<input type="text" value="098"/>					

<b>Definició UE</b>	<b>Textura</b>	<b>Composició</b>	<b>Sector</b> <input type="text" value="2"/>	<b>Zona</b> <input type="text" value="B"/>	<b>UE</b> <input type="text" value="212"/>
Estructura	<input type="text"/>	<b>Geològica</b>	<input type="text" value="Pedres"/>		
<b>Relacions Físiques</b>	<b>Color</b>	<b>Orgànica</b>	<input type="text"/>		
	<input type="text"/>	<b>Artificial</b>	<input type="text" value="Maons i argamassa"/>		
<b>Igual a</b>		<b>Datació</b>	<input type="text" value="S.XIX-XX"/>	<b>Criteri datació</b>	<input type="text" value="Ceràmic"/>
<b>Cobreix</b>	<b>Cobert per</b>	<b>Interpretació</b>	<input type="text" value="Mur"/>		
	<input type="text" value="1"/>	<b>Observacions</b>	<input type="text" value="Mur construït amb maons de 30x15x5 units amb argamassa de calç b lanca a mode de compartimentació d'un àmbit. Només s'ha conservat la fonamentació de pedres i maons."/>		
<b>Farceix</b>	<b>Farcit per</b>	<b>Afecció</b>	<b>Si</b> <input checked="" type="checkbox"/>	<b>Tipus</b>	<input type="text"/>
213		<b>No</b> <input type="checkbox"/>	<b>Total</b>	<input type="text"/>	<b>%</b> <input type="text"/>
<b>Talla</b>	<b>Tallat per</b>				
	<input type="text" value="216"/>				
<b>Es recolza</b>	<b>Se li recolza</b>				
209					
<b>Es lliura</b>	<b>Se li lliura</b>				
<b>Foto. Plan.</b>					
<input type="text" value="069"/>					
<input type="text" value="094"/>					

<b>Definició UE</b>	<b>Textura</b>	<b>Composició</b>	<b>Sector</b> <input type="text" value="2"/>	<b>Zona</b> <input type="text" value="B"/>	<b>UE</b> <input type="text" value="215"/>
Estructura	<input type="text"/>	<b>Geològica</b>	<input type="text"/>		
<b>Relacions Físiques</b>	<b>Color</b>	<b>Orgànica</b>	<input type="text"/>		
	<input type="text"/>	<b>Artificial</b>	<input type="text" value="Blocs de pedra, maons i argamassa"/>		
<b>Igual a</b>		<b>Datació</b>	<input type="text" value="S.XIX-XX"/>	<b>Criteri datació</b>	<input type="text" value="Estratigràfic"/>
<b>Cobreix</b>	<b>Cobert per</b>	<b>Interpretació</b>	<input type="text" value="Claveguera"/>		
	<input type="text" value="1"/>	<b>Observacions</b>	<input type="text" value="Claveguera construïda amb maons de 30x15x5 units amb morter de calç blanca."/>		
<b>Farceix</b>	<b>Farcit per</b>	<b>Afecció</b>	<b>Si</b> <input checked="" type="checkbox"/>	<b>Tipus</b>	<input type="text"/>
216	<input type="text" value="217"/>	<b>No</b> <input type="checkbox"/>	<b>Total</b>	<input type="text"/>	<b>%</b> <input type="text"/>
<b>Talla</b>	<b>Tallat per</b>				
	<input type="text" value="255"/>				
<b>Es recolza</b>	<b>Se li recolza</b>				
<b>Es lliura</b>	<b>Se li lliura</b>				
<b>Foto. Plan.</b>					
<input type="text"/>					
<input type="text"/>					

<b>Definició UE</b>	<b>Textura</b>	<b>Composició</b>	<b>Sector</b> <input type="text" value="2"/>	<b>Zona</b> <input type="text" value="B"/>	<b>UE</b> <input type="text" value="219"/>
<input type="text" value="Estructura"/>	<input type="text"/>	<b>Geològica</b>	<input type="text"/>		
<b>Relacions Físiques</b>	<b>Color</b>	<b>Orgànica</b>	<input type="text"/>		
	<input type="text"/>	<b>Artificial</b>	<input type="text" value="Maons, blocs de pedra i argamassa"/>		
<b>Igual a</b>		<b>Datació</b>	<input type="text" value="S.XVIII-XIX"/>	<b>Criteri datació</b>	<input type="text" value="Estratigràfic"/>
<b>Cobreix</b>	<b>Cobert per</b>	<b>Interpretació</b>	<input type="text" value="Mur"/>		
	<input type="text" value="1"/>	<b>Observacions</b>	<input type="text" value="Mur construït amb maons de 30x15x5 i blocs de pedra units amb argamassa de calç blanca, seria una compartimentació del mur UE209, presenta banqueta de fonamentació."/>		
<b>Farceix</b>	<b>Farcit per</b>	<b>Afecció</b>	<b>Si</b> <input checked="" type="checkbox"/>	<b>Tipus</b>	
220		<b>No</b> <input type="checkbox"/>	<b>Total</b>	<input type="text"/>	<b>%</b> <input type="text"/>
<b>Talla</b>	<b>Tallat per</b>	<b>Foto. Plan.</b>			
		<input type="text" value="069"/>			
<b>Es recolza</b>	<b>Se li recolza</b>	<input type="text" value="078"/>			
209		<input type="text" value="086"/>			
<b>Es lliura</b>	<b>Se li lliura</b>	<input type="text" value="087"/>			

<b>Definició UE</b>	<b>Textura</b>	<b>Composició</b>	<b>Sector</b> <input type="text" value="2"/>	<b>Zona</b> <input type="text" value="B"/>	<b>UE</b> <input type="text" value="222"/>
<input type="text" value="Estructura"/>	<input type="text"/>	<b>Geològica</b>	<input type="text"/>		
<b>Relacions Físiques</b>	<b>Color</b>	<b>Orgànica</b>	<input type="text"/>		
	<input type="text"/>	<b>Artificial</b>	<input type="text" value="Blocs de pedra, maons i argamassa"/>		
<b>Igual a</b>		<b>Datació</b>	<input type="text" value="S.XVIII"/>	<b>Criteri datació</b>	<input type="text" value="Estratigràfic"/>
<b>Cobreix</b>	<b>Cobert per</b>	<b>Interpretació</b>	<input type="text" value="Estructura indeterminada"/>		
	<input type="text" value="1"/>	<b>Observacions</b>	<input type="text" value="Estructura quadrangular construïda amb pedres de grans dimensions i maons units amb argamassa de color ataronjat. Podria tenir la funció de pilar de fonamentació."/>		
<b>Farceix</b>	<b>Farcit per</b>	<b>Afecció</b>	<b>Si</b> <input checked="" type="checkbox"/>	<b>Tipus</b>	
223		<b>No</b> <input type="checkbox"/>	<b>Total</b>	<input type="text"/>	<b>%</b> <input type="text"/>
<b>Talla</b>	<b>Tallat per</b>	<b>Foto. Plan.</b>			
	<input type="text" value="220"/>	<input type="text"/>			
<b>Es recolza</b>	<b>Se li recolza</b>	<input type="text"/>			
		<input type="text"/>			
<b>Es lliura</b>	<b>Se li lliura</b>	<input type="text"/>			

<b>Definició UE</b>	<b>Textura</b>	<b>Composició</b>	<b>Sector</b> <input type="text" value="2"/>	<b>Zona</b> <input type="text" value="B"/>	<b>UE</b> <input type="text" value="227"/>
<input type="text" value="Estructura"/>	<input type="text"/>	<b>Geològica</b>	<input type="text"/>		
<b>Relacions Físiques</b>	<b>Color</b>	<b>Orgànica</b>	<input type="text"/>		
	<input type="text"/>	<b>Artificial</b>	<input type="text" value="Blocs de pedra i argamassa"/>		
<b>Igual a</b>		<b>Datació</b>	<input type="text" value="S.XIX-XX"/>	<b>Criteri datació</b>	<input type="text" value="Estratigràfic"/>
<b>Cobreix</b>	<b>Cobert per</b>	<b>Interpretació</b>	<input type="text" value="Mur"/>		
	<input type="text" value="1"/>	<b>Observacions</b>	<input type="text" value="Mur i banqueta de fonamentació de blocs de pedres amb argamassa de calç blanca. Seria el mur de tancament de l'edificació de l'antic parcelari."/>		
<b>Farceix</b>	<b>Farcit per</b>	<b>Afecció</b>	<b>Si</b> <input checked="" type="checkbox"/>	<b>Tipus</b>	
228		<b>No</b> <input type="checkbox"/>	<b>Total</b>	<input type="text"/>	<b>%</b> <input type="text"/>
<b>Talla</b>	<b>Tallat per</b>	<b>Foto. Plan.</b>			
		<input type="text" value="078"/>			
<b>Es recolza</b>	<b>Se li recolza</b>	<input type="text"/>			
209	<input type="text" value="231"/>	<input type="text"/>			
<b>Es lliura</b>	<b>Se li lliura</b>	<input type="text"/>			

<b>Definició UE</b>	<b>Textura</b>	<b>Composició</b>	<b>Sector</b> <input type="text" value="2"/>	<b>Zona</b> <input type="text" value="B"/>	<b>UE</b> <input type="text" value="231"/>
Estructura	<input type="text"/>	<b>Geològica</b>	<input type="text"/>		
<b>Relacions Físiques</b>	<b>Color</b>	<b>Orgànica</b>	<input type="text"/>		
	<input type="text"/>	<b>Artificial</b>	<input type="text" value="Maons i argamassa"/>		
<b>Igual a</b>		<b>Datació</b>	<input type="text" value="S.XIX-XX"/>	<b>Criteri datació</b>	<input type="text" value="Estratigràfic"/>
<b>Cobreix</b>	<b>Cobert per</b>	<b>Interpretació</b>	<input type="text" value="Claveguera"/>		
	<input type="text" value="1"/>	<b>Observacions</b>	<input type="text" value="Claveguera d'època contemporània construïda amb maons, posteriorment es col·loca un tub d'uralita i maons units amb ciment."/>		
<b>Farceix</b>	<b>Farcit per</b>	<b>Afecció</b>	<b>Si</b> <input checked="" type="checkbox"/>	<b>Tipus</b>	<input type="text"/>
230	<input type="text" value="232"/>	<b>No</b> <input type="checkbox"/>	<b>Total</b>	<input type="text"/>	<b>%</b> <input type="text"/>
<b>Talla</b>	<b>Tallat per</b>				
	<input type="text"/>				
<b>Es recolza</b>	<b>Se li recolza</b>				
227	<input type="text"/>				
<b>Es lliura</b>	<b>Se li lliura</b>				
	<input type="text"/>				

Foto. Plan.

<b>Definició UE</b>	<b>Textura</b>	<b>Composició</b>	<b>Sector</b> <input type="text" value="2"/>	<b>Zona</b> <input type="text" value="B"/>	<b>UE</b> <input type="text" value="233"/>
Estructura	<input type="text"/>	<b>Geològica</b>	<input type="text"/>		
<b>Relacions Físiques</b>	<b>Color</b>	<b>Orgànica</b>	<input type="text"/>		
	<input type="text"/>	<b>Artificial</b>	<input type="text" value="Maons i argamassa"/>		
<b>Igual a</b>		<b>Datació</b>	<input type="text" value="S.XIX-XX"/>	<b>Criteri datació</b>	<input type="text" value="Estratigràfic"/>
<b>Cobreix</b>	<b>Cobert per</b>	<b>Interpretació</b>	<input type="text" value="Dipòsit"/>		
	<input type="text" value="1"/>	<b>Observacions</b>	<input type="text" value="Dipòsit construït amb maons de 30x15x5 units amb argamassa de calç blanca. Retalla i rebaixa el mur UE239 i reutilitza una part d'aquest mur com a fons."/>		
<b>Farceix</b>	<b>Farcit per</b>	<b>Afecció</b>	<b>Si</b> <input checked="" type="checkbox"/>	<b>Tipus</b>	<input type="text"/>
234	<input type="text"/>	<b>No</b> <input type="checkbox"/>	<b>Total</b>	<input type="text"/>	<b>%</b> <input type="text"/>
<b>Talla</b>	<b>Tallat per</b>				
	<input type="text"/>				
<b>Es recolza</b>	<b>Se li recolza</b>				
239	<input type="text"/>				
<b>Es lliura</b>	<b>Se li lliura</b>				
	<input type="text"/>				

Foto. Plan.

061

<b>Definició UE</b>	<b>Textura</b>	<b>Composició</b>	<b>Sector</b> <input type="text" value="2"/>	<b>Zona</b> <input type="text" value="B"/>	<b>UE</b> <input type="text" value="235"/>
Estructura	<input type="text"/>	<b>Geològica</b>	<input type="text"/>		
<b>Relacions Físiques</b>	<b>Color</b>	<b>Orgànica</b>	<input type="text"/>		
	<input type="text"/>	<b>Artificial</b>	<input type="text" value="Maons i argamassa"/>		
<b>Igual a</b>		<b>Datació</b>	<input type="text" value="S.XIX-XX"/>	<b>Criteri datació</b>	<input type="text" value="Estratigràfic"/>
<b>Cobreix</b>	<b>Cobert per</b>	<b>Interpretació</b>	<input type="text" value="Mur"/>		
	<input type="text" value="1"/>	<b>Observacions</b>	<input type="text" value="Mur construït amb maons de 30x15x5 units amb argamassa de calç blanca. Formaria part de l'edifici enderrocat, seria una riostra la qual es recolza al mur UE209."/>		
<b>Farceix</b>	<b>Farcit per</b>	<b>Afecció</b>	<b>Si</b> <input checked="" type="checkbox"/>	<b>Tipus</b>	<input type="text"/>
236	<input type="text"/>	<b>No</b> <input type="checkbox"/>	<b>Total</b>	<input type="text"/>	<b>%</b> <input type="text"/>
<b>Talla</b>	<b>Tallat per</b>				
	<input type="text"/>				
<b>Es recolza</b>	<b>Se li recolza</b>				
209	<input type="text"/>				
<b>Es lliura</b>	<b>Se li lliura</b>				
	<input type="text"/>				

Foto. Plan.

<b>Definició UE</b>	<b>Textura</b>	<b>Composició</b>	<b>Sector</b> <input type="text" value="2"/>	<b>Zona</b> <input type="text" value="B"/>	<b>UE</b> <input type="text" value="237"/>
Estructura	<input type="text"/>	<b>Geològica</b>	<input type="text"/>		
<b>Relacions Físiques</b>	<b>Color</b>	<b>Orgànica</b>	<input type="text"/>		
	<input type="text"/>	<b>Artificial</b>	<input type="text" value="Blocs de pedra i argamassa"/>		
<b>Igual a</b>		<b>Datació</b>	<input type="text" value="S.XIX-XX"/>	<b>Criteri datació</b>	<input type="text" value="Ceràmic"/>
<b>Cobreix</b>	<b>Cobert per</b>	<b>Interpretació</b>	<input type="text" value="Mur"/>		
	<input type="text" value="1"/>	<b>Observacions</b>	<input type="text" value="Mur construït amb pedres unides amb morter de calç blanc."/>		
<b>Farceix</b>	<b>Farcit per</b>	<b>Afecció</b>	<b>Si</b> <input checked="" type="checkbox"/>	<b>Tipus</b>	<input type="text"/>
238	<input type="text"/>	<b>No</b> <input type="checkbox"/>	<b>Total</b>	<input type="text"/>	<b>%</b> <input type="text"/>
<b>Talla</b>	<b>Tallat per</b>				
	<input type="text"/>				
<b>Es recolza</b>	<b>Se li recolza</b>				
239	<input type="text" value="209"/>				
<b>Es lliura</b>	<b>Se li lliura</b>				
	<input type="text"/>				

<b>Definició UE</b>	<b>Textura</b>	<b>Composició</b>	<b>Sector</b> <input type="text" value="2"/>	<b>Zona</b> <input type="text" value="B"/>	<b>UE</b> <input type="text" value="239"/>
Estructura	<input type="text"/>	<b>Geològica</b>	<input type="text"/>		
<b>Relacions Físiques</b>	<b>Color</b>	<b>Orgànica</b>	<input type="text"/>		
	<input type="text"/>	<b>Artificial</b>	<input type="text" value="Carreus i agamassa"/>		
<b>Igual a</b>		<b>Datació</b>	<input type="text" value="S.XIII-XIV"/>	<b>Criteri datació</b>	<input type="text" value="Ceràmic"/>
<b>Cobreix</b>	<b>Cobert per</b>	<b>Interpretació</b>	<input type="text" value="Mur"/>		
	<input type="text" value="1"/>	<b>Observacions</b>	<input type="text" value="Mur construït amb carreus de petita i mitjana mida units amb argamassa de gra gruixut de color beige. Presenta banqueteta de fonamentació en el cantó oest mentre que a l'est la banqueteta és mínima."/>		
<b>Farceix</b>	<b>Farcit per</b>	<b>Afecció</b>	<b>Si</b> <input checked="" type="checkbox"/>	<b>Tipus</b>	<input type="text"/>
240	<input type="text"/>	<b>No</b> <input type="checkbox"/>	<b>Total</b>	<input type="text"/>	<b>%</b> <input type="text"/>
<b>Talla</b>	<b>Tallat per</b>				
	<input type="text" value="234"/>				
<b>Es recolza</b>	<b>Se li recolza</b>				
	<input type="text" value="218 233 237 252 258 440 442 44"/>				
<b>Es lliura</b>	<b>Se li lliura</b>				
	<input type="text"/>				

Foto. Plan.

061
065
074
075
118
124
126
133
134

<b>Definició UE</b>	<b>Textura</b>	<b>Composició</b>	<b>Sector</b> <input type="text" value="2"/>	<b>Zona</b> <input type="text" value="B"/>	<b>UE</b> <input type="text" value="241"/>
Estructura	<input type="text"/>	<b>Geològica</b>	<input type="text"/>		
<b>Relacions Físiques</b>	<b>Color</b>	<b>Orgànica</b>	<input type="text"/>		
	<input type="text"/>	<b>Artificial</b>	<input type="text" value="Maons i argamassa"/>		
<b>Igual a</b>		<b>Datació</b>	<input type="text" value="S.XX"/>	<b>Criteri datació</b>	<input type="text" value="Estratigràfic"/>
<b>Cobreix</b>	<b>Cobert per</b>	<b>Interpretació</b>	<input type="text" value="Dipòsit"/>		
	<input type="text" value="1"/>	<b>Observacions</b>	<input type="text" value="Dipòsit de època contemporània farcit de runa de les obres actuals. Construït amb maons de 30x15x5 i pedres units amb argamassa de calç blanca."/>		
<b>Farceix</b>	<b>Farcit per</b>	<b>Afecció</b>	<b>Si</b> <input checked="" type="checkbox"/>	<b>Tipus</b>	<input type="text"/>
242	<input type="text" value="1"/>	<b>No</b> <input type="checkbox"/>	<b>Total</b>	<input type="text"/>	<b>%</b> <input type="text"/>
<b>Talla</b>	<b>Tallat per</b>				
	<input type="text"/>				
<b>Es recolza</b>	<b>Se li recolza</b>				
	<input type="text"/>				
<b>Es lliura</b>	<b>Se li lliura</b>				
	<input type="text"/>				

<b>Definició UE</b>	<b>Textura</b>	<b>Composició</b>	<b>Sector</b> <input type="text" value="2"/>	<b>Zona</b> <input type="text" value="B"/>	<b>UE</b> <input type="text" value="243"/>
Estructura	<input type="text"/>	<b>Geològica</b>	<input type="text"/>		
<b>Relacions Físiques</b>	<b>Color</b>	<b>Orgànica</b>	<input type="text"/>		
	<input type="text"/>	<b>Artificial</b>	<input type="text" value="Blocs de pedra, argamassa i maons"/>		
<b>Igual a</b>		<b>Datació</b>	<input type="text" value="S.XIX-XX"/>	<b>Criteri datació</b>	<input type="text" value="Ceràmic"/>
<b>Cobreix</b>	<b>Cobert per</b>	<b>Interpretació</b>	<input type="text" value="Dipòsit"/>		
	<input type="text" value="1"/>	<b>Observacions</b>	<input type="text" value="Dipòsits construïts amb pedres regulars escaïrades unides amb argamassa de sorra ataronjada i maons en diferents zones a mode de reparació"/>		
<b>Farceix</b>	<b>Farcit per</b>	<b>Afecció</b>	<b>Si</b> <input checked="" type="checkbox"/>	<b>Tipus</b>	<input type="text"/>
244	<input type="text" value="245"/>	<b>No</b> <input type="checkbox"/>	<b>Total</b>	<input type="text"/>	<input type="text"/>
<b>Talla</b>	<b>Tallat per</b>				
	<input type="text"/>				
<b>Es recolza</b>	<b>Se li recolza</b>				
262 264	<input type="text"/>				
<b>Es lliura</b>	<b>Se li lliura</b>				
	<input type="text"/>				
					<b>Foto. Plan.</b>
					<input type="text" value="063"/>

<b>Definició UE</b>	<b>Textura</b>	<b>Composició</b>	<b>Sector</b> <input type="text" value="2"/>	<b>Zona</b> <input type="text" value="B"/>	<b>UE</b> <input type="text" value="246"/>
Estructura	<input type="text"/>	<b>Geològica</b>	<input type="text"/>		
<b>Relacions Físiques</b>	<b>Color</b>	<b>Orgànica</b>	<input type="text"/>		
	<input type="text"/>	<b>Artificial</b>	<input type="text" value="Rajoles i argamassa"/>		
<b>Igual a</b>		<b>Datació</b>	<input type="text" value="S.XX"/>	<b>Criteri datació</b>	<input type="text" value="Estratigràfic"/>
<b>Cobreix</b>	<b>Cobert per</b>	<b>Interpretació</b>	<input type="text" value="Paviment"/>		
	<input type="text" value="1"/>	<b>Observacions</b>	<input type="text" value="Paviment de rajoles (25x25) unides amb argamassa de calç blanca que formen part d'un dipòsit d'època contemporània, aprofita els murs (UE41 i UE248). Només s'ha excavat una part. Hi ha remodelacions posteriors amb totxos i ciment."/>		
<b>Farceix</b>	<b>Farcit per</b>	<b>Afecció</b>	<b>Si</b> <input checked="" type="checkbox"/>	<b>Tipus</b>	<input type="text"/>
	<input type="text"/>	<b>No</b> <input type="checkbox"/>	<b>Total</b>	<input type="text"/>	<input type="text"/>
<b>Talla</b>	<b>Tallat per</b>				
	<input type="text"/>				
<b>Es recolza</b>	<b>Se li recolza</b>				
248 437	<input type="text"/>				
<b>Es lliura</b>	<b>Se li lliura</b>				
	<input type="text"/>				
					<b>Foto. Plan.</b>
					<input type="text" value="064"/>

<b>Definició UE</b>	<b>Textura</b>	<b>Composició</b>	<b>Sector</b> <input type="text" value="2"/>	<b>Zona</b> <input type="text" value="B"/>	<b>UE</b> <input type="text" value="248"/>
Estructura	<input type="text"/>	<b>Geològica</b>	<input type="text" value="Pedres"/>		
<b>Relacions Físiques</b>	<b>Color</b>	<b>Orgànica</b>	<input type="text"/>		
	<input type="text"/>	<b>Artificial</b>	<input type="text" value="Argamassa"/>		
<b>Igual a</b>		<b>Datació</b>	<input type="text" value="S.XIX-XX"/>	<b>Criteri datació</b>	<input type="text" value="Estratigràfic"/>
<b>Cobreix</b>	<b>Cobert per</b>	<b>Interpretació</b>	<input type="text" value="Mur"/>		
	<input type="text"/>	<b>Observacions</b>	<input type="text" value="Mur construït amb pedres irregulars unides amb argamassa de calç blanca"/>		
<b>Farceix</b>	<b>Farcit per</b>	<b>Afecció</b>	<b>Si</b> <input checked="" type="checkbox"/>	<b>Tipus</b>	<input type="text"/>
249	<input type="text"/>	<b>No</b> <input type="checkbox"/>	<b>Total</b>	<input type="text"/>	<input type="text"/>
<b>Talla</b>	<b>Tallat per</b>				
	<input type="text"/>				
<b>Es recolza</b>	<b>Se li recolza</b>				
41 437	<input type="text" value="246"/>				
<b>Es lliura</b>	<b>Se li lliura</b>				
	<input type="text"/>				
					<b>Foto. Plan.</b>
					<input type="text"/>



<b>Definició UE</b>	<b>Textura</b>	<b>Composició</b>	<b>Sector</b> <input type="text" value="2"/>	<b>Zona</b> <input type="text" value="B"/>	<b>UE</b> <input type="text" value="252"/>
Estructura	<input type="text"/>	<b>Geològica</b>	<input type="text" value="Pedres"/>		
<b>Relacions Físiques</b>	<b>Color</b>	<b>Orgànica</b>	<input type="text"/>		
	<input type="text"/>	<b>Artificial</b>	<input type="text" value="Argamassa"/>		
<b>Igual a</b>		<b>Datació</b>	<input type="text" value="S.XIV-XVI"/>	<b>Criteri datació</b>	<input type="text" value="Estratigràfic"/>
<b>Cobreix</b>	<b>Cobert per</b>	<b>Interpretació</b>	<input type="text" value="Mur"/>		
<b>Farceix</b>	<b>Farcit per</b>	<b>Observacions</b>	<input type="text" value="Primera fase constructiva d'un mur, presenta un enlluït de calç i banqueta de fonamentació construïda amb pedres irregulars unides amb argamassa ataronjada. Se li recolza la segona fase del mur UE352."/>		
253		<b>Afecció</b>	<b>Si</b> <input checked="" type="checkbox"/>	<b>Tipus</b>	<input type="text"/>
<b>Talla</b>	<b>Tallat per</b>	<b>No</b> <input type="checkbox"/>	<b>Total</b>	<input type="text"/>	<b>%</b> <input type="text"/>
	353				
<b>Es recolza</b>	<b>Se li recolza</b>				
239	352				
<b>Es lliura</b>	<b>Se li lliura</b>				

<b>Definició UE</b>	<b>Textura</b>	<b>Composició</b>	<b>Sector</b> <input type="text" value="2"/>	<b>Zona</b> <input type="text" value="B"/>	<b>UE</b> <input type="text" value="258"/>
Estructura	<input type="text"/>	<b>Geològica</b>	<input type="text"/>		
<b>Relacions Físiques</b>	<b>Color</b>	<b>Orgànica</b>	<input type="text"/>		
	<input type="text"/>	<b>Artificial</b>	<input type="text" value="Blocs de pedra, argamassa i maons"/>		
<b>Igual a</b>		<b>Datació</b>	<input type="text" value="S.XIV"/>	<b>Criteri datació</b>	<input type="text" value="Estratigràfic/ceràm"/>
<b>Cobreix</b>	<b>Cobert per</b>	<b>Interpretació</b>	<input type="text" value="Claveguera"/>		
<b>Farceix</b>	<b>Farcit per</b>	<b>Observacions</b>	<input type="text" value="Paret amb blocs de pedres units amb argamassa de sorra ataronjada i amb una base de maons de 30x15x5 que es recolzen en el mur UE239 travessen el mur UE252"/>		
259	289	<b>Afecció</b>	<b>Si</b> <input checked="" type="checkbox"/>	<b>Tipus</b>	<input type="text"/>
<b>Talla</b>	<b>Tallat per</b>	<b>No</b> <input type="checkbox"/>	<b>Total</b>	<input type="text"/>	<b>%</b> <input type="text"/>
	256 330				
<b>Es recolza</b>	<b>Se li recolza</b>				
	352				
<b>Es lliura</b>	<b>Se li lliura</b>				

<b>Definició UE</b>	<b>Textura</b>	<b>Composició</b>	<b>Sector</b> <input type="text" value="2"/>	<b>Zona</b> <input type="text" value="B"/>	<b>UE</b> <input type="text" value="260"/>
Estructura	<input type="text"/>	<b>Geològica</b>	<input type="text"/>		
<b>Relacions Físiques</b>	<b>Color</b>	<b>Orgànica</b>	<input type="text"/>		
	<input type="text"/>	<b>Artificial</b>	<input type="text" value="Blocs de pedres i argamassa"/>		
<b>Igual a</b>		<b>Datació</b>	<input type="text" value="S.XVIII"/>	<b>Criteri datació</b>	<input type="text" value="Estratigràfic"/>
<b>Cobreix</b>	<b>Cobert per</b>	<b>Interpretació</b>	<input type="text" value="Mur"/>		
<b>Farceix</b>	<b>Farcit per</b>	<b>Observacions</b>	<input type="text" value="Mur construït amb blocs de pedres unides amb argamassa de sorra de color grisenc, s'igualaria al mur UE262 ja que formen part d'una mateixa construcció."/>		
261		<b>Afecció</b>	<b>Si</b> <input checked="" type="checkbox"/>	<b>Tipus</b>	<input type="text"/>
<b>Talla</b>	<b>Tallat per</b>	<b>No</b> <input type="checkbox"/>	<b>Total</b>	<input type="text"/>	<b>%</b> <input type="text"/>
<b>Es recolza</b>	<b>Se li recolza</b>				
<b>Es lliura</b>	<b>Se li lliura</b>				

<b>Definició UE</b>	<b>Textura</b>	<b>Composició</b>	<b>Sector</b> <input type="text" value="2"/>	<b>Zona</b> <input type="text" value="B"/>	<b>UE</b> <input type="text" value="262"/>
Estructura	<input type="text"/>	<b>Geològica</b>	<input type="text"/>		
<b>Relacions Físiques</b>	<b>Color</b>	<b>Orgànica</b>	<input type="text"/>		
	<input type="text"/>	<b>Artificial</b>	<input type="text" value="Blocs de pedra i argamassa"/>		
<b>Igual a</b> <input type="text" value="260"/>		<b>Datació</b>	<input type="text" value="S.XVIII"/>	<b>Criteri datació</b>	<input type="text" value="Estratigràfic"/>
<b>Cobreix</b>	<b>Cobert per</b>	<b>Interpretació</b>	<input type="text" value="Mur"/>		
	<input type="text" value="1"/>	<b>Observacions</b>	<input type="text" value="Mur construït amb blocs de pedra units amb argamassa de color grise nc."/>		
<b>Farceix</b>	<b>Farcit per</b>	<b>Afecció</b>	<b>Si</b> <input checked="" type="checkbox"/>	<b>Tipus</b>	<input type="text"/>
<input type="text" value="263"/>		<b>No</b> <input type="checkbox"/>	<b>Total</b>	<input type="text"/>	<b>%</b> <input type="text"/>
<b>Talla</b>	<b>Tallat per</b>				
<b>Es recolza</b>	<b>Se li recolza</b>				
	<input type="text" value="243"/>				
<b>Es lliura</b>	<b>Se li lliura</b>				

<b>Definició UE</b>	<b>Textura</b>	<b>Composició</b>	<b>Sector</b> <input type="text" value="2"/>	<b>Zona</b> <input type="text" value="B"/>	<b>UE</b> <input type="text" value="264"/>
Estructura	<input type="text"/>	<b>Geològica</b>	<input type="text"/>		
<b>Relacions Físiques</b>	<b>Color</b>	<b>Orgànica</b>	<input type="text"/>		
	<input type="text"/>	<b>Artificial</b>	<input type="text" value="Blocs de pedra i argamassa"/>		
<b>Igual a</b>		<b>Datació</b>	<input type="text" value="S.XVIII"/>	<b>Criteri datació</b>	<input type="text" value="Estratigràfic"/>
<b>Cobreix</b>	<b>Cobert per</b>	<b>Interpretació</b>	<input type="text" value="Mur"/>		
	<input type="text" value="1"/>	<b>Observacions</b>	<input type="text" value="Mur construït amb pedres escairades unides amb argamassa de sorra ataronjada. A priori sembla més antic que els murs UE260 i UE262. Seria la primera fase de construcció UE264 i després vindria la sego na UE514"/>		
<b>Farceix</b>	<b>Farcit per</b>	<b>Afecció</b>	<b>Si</b> <input checked="" type="checkbox"/>	<b>Tipus</b>	<input type="text"/>
<input type="text" value="265"/>		<b>No</b> <input type="checkbox"/>	<b>Total</b>	<input type="text"/>	<b>%</b> <input type="text"/>
<b>Talla</b>	<b>Tallat per</b>				
<b>Es recolza</b>	<b>Se li recolza</b>				
	<input type="text" value="243 317 514"/>				
<b>Es lliura</b>	<b>Se li lliura</b>				

Foto. Plan.

117
122
124

<b>Definició UE</b>	<b>Textura</b>	<b>Composició</b>	<b>Sector</b> <input type="text" value="2"/>	<b>Zona</b> <input type="text" value="B"/>	<b>UE</b> <input type="text" value="266"/>
Estructura	<input type="text"/>	<b>Geològica</b>	<input type="text" value="Pedres"/>		
<b>Relacions Físiques</b>	<b>Color</b>	<b>Orgànica</b>	<input type="text"/>		
	<input type="text"/>	<b>Artificial</b>	<input type="text" value="Argamassa"/>		
<b>Igual a</b>		<b>Datació</b>	<input type="text" value="S.XIX"/>	<b>Criteri datació</b>	<input type="text" value="Estratigràfic"/>
<b>Cobreix</b>	<b>Cobert per</b>	<b>Interpretació</b>	<input type="text" value="Pou"/>		
	<input type="text" value="1"/>	<b>Observacions</b>	<input type="text" value="Només s'ha localitzat, delimitat i registrat. No s'ha excavat per motius de seguretat"/>		
<b>Farceix</b>	<b>Farcit per</b>	<b>Afecció</b>	<b>Si</b> <input checked="" type="checkbox"/>	<b>Tipus</b>	<input type="text"/>
<input type="text" value="267"/>		<b>No</b> <input type="checkbox"/>	<b>Total</b>	<input type="text"/>	<b>%</b> <input type="text"/>
<b>Talla</b>	<b>Tallat per</b>				
<b>Es recolza</b>	<b>Se li recolza</b>				
	<input type="text" value="469"/>				
<b>Es lliura</b>	<b>Se li lliura</b>				

<b>Definició UE</b>	<b>Textura</b>	<b>Composició</b>	<b>Sector</b> <input type="text" value="2"/>	<b>Zona</b> <input type="text" value="B"/>	<b>UE</b> <input type="text" value="268"/>
Estructura	<input type="text"/>	<b>Geològica</b>	<input type="text"/>		
<b>Relacions Físiques</b>	<b>Color</b>	<b>Orgànica</b>	<input type="text"/>		
	<input type="text"/>	<b>Artificial</b>	<input type="text" value="Blocs de pedra i argamassa"/>		
<b>Igual a</b>		<b>Datació</b>	<input type="text" value="S.XVIII"/>	<b>Criteri datació</b>	<input type="text" value="Estratigràfic"/>
<b>Cobreix</b>	<b>Cobert per</b>	<b>Interpretació</b>	<input type="text" value="Pilar de fonamentació"/>		
	<input type="text" value="1"/>	<b>Observacions</b>	<input type="text" value="Construït amb blocs de pedra units amb argamassa de sorra color ata ronjat."/>		
<b>Farceix</b>	<b>Farcit per</b>	<b>Afecció</b>	<b>Si</b> <input checked="" type="checkbox"/>	<b>Tipus</b>	<input type="text"/>
269		<b>No</b> <input type="checkbox"/>	<b>Total</b>	<input type="text"/>	<input type="text"/>
<b>Talla</b>	<b>Tallat per</b>				
	<input type="text" value="271"/>				
<b>Es recolza</b>	<b>Se li recolza</b>				
	<input type="text" value="469"/>				
<b>Es lliura</b>	<b>Se li lliura</b>				

<b>Definició UE</b>	<b>Textura</b>	<b>Composició</b>	<b>Sector</b> <input type="text" value="2"/>	<b>Zona</b> <input type="text" value="B"/>	<b>UE</b> <input type="text" value="270"/>
Estructura	<input type="text"/>	<b>Geològica</b>	<input type="text" value="Pedres"/>		
<b>Relacions Físiques</b>	<b>Color</b>	<b>Orgànica</b>	<input type="text"/>		
	<input type="text"/>	<b>Artificial</b>	<input type="text" value="Maons i argamassa"/>		
<b>Igual a</b>		<b>Datació</b>	<input type="text" value="S.XX"/>	<b>Criteri datació</b>	<input type="text" value="Arquitectònic/Artís"/>
<b>Cobreix</b>	<b>Cobert per</b>	<b>Interpretació</b>	<input type="text" value="Sabata de fonamentació"/>		
	<input type="text" value="1"/>	<b>Observacions</b>	<input type="text" value="Estructura de planta rectangular construïda amb maons de 30x15x5 i pedres unides amb argamassa de calç blanca, sota hi ha una morter a mb maons i pedres abocades."/>		
<b>Farceix</b>	<b>Farcit per</b>	<b>Afecció</b>	<b>Si</b> <input checked="" type="checkbox"/>	<b>Tipus</b>	<input type="text"/>
271		<b>No</b> <input type="checkbox"/>	<b>Total</b>	<input type="text"/>	<input type="text"/>
<b>Talla</b>	<b>Tallat per</b>				
<b>Es recolza</b>	<b>Se li recolza</b>				
280	<input type="text" value="272"/>				
<b>Es lliura</b>	<b>Se li lliura</b>				

<b>Definició UE</b>	<b>Textura</b>	<b>Composició</b>	<b>Sector</b> <input type="text" value="2"/>	<b>Zona</b> <input type="text" value="B"/>	<b>UE</b> <input type="text" value="272"/>
Estructura	<input type="text"/>	<b>Geològica</b>	<input type="text" value="Pedres"/>		
<b>Relacions Físiques</b>	<b>Color</b>	<b>Orgànica</b>	<input type="text"/>		
	<input type="text"/>	<b>Artificial</b>	<input type="text" value="Argamassa"/>		
<b>Igual a</b>		<b>Datació</b>	<input type="text" value="S.XX"/>	<b>Criteri datació</b>	<input type="text" value="Estratigràfic"/>
<b>Cobreix</b>	<b>Cobert per</b>	<b>Interpretació</b>	<input type="text" value="Mur"/>		
	<input type="text" value="1"/>	<b>Observacions</b>	<input type="text" value="Estructura construïda amb pedres i argamassa de calç blanca."/>		
<b>Farceix</b>	<b>Farcit per</b>	<b>Afecció</b>	<b>Si</b> <input checked="" type="checkbox"/>	<b>Tipus</b>	<input type="text"/>
273		<b>No</b> <input type="checkbox"/>	<b>Total</b>	<input type="text"/>	<input type="text"/>
<b>Talla</b>	<b>Tallat per</b>				
<b>Es recolza</b>	<b>Se li recolza</b>				
270 274					
<b>Es lliura</b>	<b>Se li lliura</b>				

<b>Definició UE</b>	<b>Textura</b>	<b>Composició</b>	<b>Sector</b> <input type="text" value="2"/>	<b>Zona</b> <input type="text" value="B"/>	<b>UE</b> <input type="text" value="274"/>
Estructura	<input type="text"/>	<b>Geològica</b>	<input type="text"/>		
<b>Relacions Físiques</b>	<b>Color</b>	<b>Orgànica</b>	<input type="text"/>		
	<input type="text"/>	<b>Artificial</b>	<input type="text" value="Blocs de pedra, maons i argamassa"/>		
<b>Igual a</b> 278 280 473		<b>Datació</b>	<input type="text" value="S.XVIII"/>	<b>Criteri datació</b>	<input type="text" value="Estratigràfic"/>
<b>Cobreix</b>	<b>Cobert per</b>	<b>Interpretació</b>	<input type="text" value="Mur"/>		
	<input type="text" value="1"/>	<b>Observacions</b>	<input type="text" value="Mur construït amb pedres regulars i ben tallades unides amb argamassa ataronjada. Formaria part de la paret d'un dipòsit en un 1er moment per UE274, UE278, UE280 i UE473. Posteriorment reaprofitat per un altre dipòsit UE276, UE327, UE398, UE399."/>		
<b>Farceix</b> 275	<b>Farcit per</b>	<b>Afecció</b>	<b>Si</b> <input checked="" type="checkbox"/>	<b>Tipus</b>	<input type="text"/>
	<input type="text" value="282"/>	<b>No</b> <input type="checkbox"/>	<b>Total</b>	<input type="text"/>	<input type="text"/>
<b>Talla</b>	<b>Tallat per</b>				
	<input type="text" value="271"/>				
<b>Es recolza</b> 471	<b>Se li recolza</b>				
	<input type="text" value="272 398"/>				
<b>Es lliura</b>	<b>Se li lliura</b>				
					<b>Foto. Plan.</b>
					<input type="text" value="064"/>
					<input type="text" value="085"/>

<b>Definició UE</b>	<b>Textura</b>	<b>Composició</b>	<b>Sector</b> <input type="text" value="2"/>	<b>Zona</b> <input type="text" value="B"/>	<b>UE</b> <input type="text" value="276"/>
Estructura	<input type="text"/>	<b>Geològica</b>	<input type="text"/>		
<b>Relacions Físiques</b>	<b>Color</b>	<b>Orgànica</b>	<input type="text"/>		
	<input type="text"/>	<b>Artificial</b>	<input type="text" value="Maons i blocs de pedres"/>		
<b>Igual a</b> 327 398 399		<b>Datació</b>	<input type="text" value="S.XVIII"/>	<b>Criteri datació</b>	<input type="text" value="Estratigràfic"/>
<b>Cobreix</b>	<b>Cobert per</b>	<b>Interpretació</b>	<input type="text" value="Mur"/>		
	<input type="text" value="1"/>	<b>Observacions</b>	<input type="text" value="Mur de maons de 30x15x5 units amb argamassa grogrenca. És el mur que compartimenta els dos dipòsits: un format per UE274, UE278, UE280 i UE473 i l'altre per UE276, UE327, UE398 i UE399."/>		
<b>Farceix</b> 277	<b>Farcit per</b>	<b>Afecció</b>	<b>Si</b> <input checked="" type="checkbox"/>	<b>Tipus</b>	<input type="text"/>
		<b>No</b> <input type="checkbox"/>	<b>Total</b>	<input type="text"/>	<input type="text"/>
<b>Talla</b>	<b>Tallat per</b>				
<b>Es recolza</b> 275 278	<b>Se li recolza</b>				
<b>Es lliura</b>	<b>Se li lliura</b>				
					<b>Foto. Plan.</b>
					<input type="text" value="064"/>

<b>Definició UE</b>	<b>Textura</b>	<b>Composició</b>	<b>Sector</b> <input type="text" value="2"/>	<b>Zona</b> <input type="text" value="B"/>	<b>UE</b> <input type="text" value="278"/>
Estructura	<input type="text"/>	<b>Geològica</b>	<input type="text"/>		
<b>Relacions Físiques</b>	<b>Color</b>	<b>Orgànica</b>	<input type="text"/>		
	<input type="text"/>	<b>Artificial</b>	<input type="text" value="Blocs de pedra i argamassa"/>		
<b>Igual a</b> 274 280 473		<b>Datació</b>	<input type="text" value="S.XVIII"/>	<b>Criteri datació</b>	<input type="text" value="Estratigràfic"/>
<b>Cobreix</b>	<b>Cobert per</b>	<b>Interpretació</b>	<input type="text" value="Mur"/>		
	<input type="text" value="1"/>	<b>Observacions</b>	<input type="text" value="Mur construït amb pedres regulars i ben tallades unides amb argamassa ataronjada. Formaria part de la paret d'un dipòsit en un 1er moment UE274, UE278, UE280 i UE473. Posteriorment reaprofitat per un altre dipòsit UE276, UE327, UE398, UE399."/>		
<b>Farceix</b> 277	<b>Farcit per</b>	<b>Afecció</b>	<b>Si</b> <input checked="" type="checkbox"/>	<b>Tipus</b>	<input type="text"/>
	<input type="text" value="282"/>	<b>No</b> <input type="checkbox"/>	<b>Total</b>	<input type="text"/>	<input type="text"/>
<b>Talla</b>	<b>Tallat per</b>				
<b>Es recolza</b>	<b>Se li recolza</b>				
	<input type="text" value="276 399 400"/>				
<b>Es lliura</b>	<b>Se li lliura</b>				
					<b>Foto. Plan.</b>
					<input type="text" value="064"/>
					<input type="text" value="085"/>

<b>Definició UE</b>	<b>Textura</b>	<b>Composició</b>	<b>Sector</b> <input type="text" value="2"/>	<b>Zona</b> <input type="text" value="B"/>	<b>UE</b> <b>280</b>
Estructura	<input type="text"/>	<b>Geològica</b>	<input type="text"/>		
<b>Relacions Físiques</b>	<b>Color</b>	<b>Orgànica</b>	<input type="text"/>		
	<input type="text"/>	<b>Artificial</b>	<input type="text" value="Blocs de pedra i argamassa"/>		
<b>Igual a</b> 274 278 473		<b>Datació</b>	<input type="text" value="S.XVIII"/>	<b>Criteri datació</b>	<input type="text" value="Estratigràfic"/>
<b>Cobreix</b>	<b>Cobert per</b>	<b>Interpretació</b>	<input type="text" value="Mur"/>		
	<input type="text" value="1"/>	<b>Observacions</b>	<input type="text" value="Mur construït amb pedres regulars i ben tallades unides amb argamassa ataronjada. Formaria part de la paret d'un dipòsit en un 1er moment UE274, UE278, UE280 i 473. Posteriorment reaprofitat per un altre dipòsit UE276, UE327, UE398, UE399."/>		
<b>Farceix</b> 281	<b>Farcit per</b>	<b>Afecció</b>	<b>Si</b> <input checked="" type="checkbox"/>	<b>Tipus</b>	<input type="text"/>
	<input type="text" value="282"/>	<b>No</b> <input type="checkbox"/>	<b>Total</b>	<input type="text"/>	<input type="text"/>
<b>Talla</b>	<b>Tallat per</b>				
	<input type="text" value="271"/>				
<b>Es recolza</b> 471	<b>Se li recolza</b>				
<b>Es lliura</b>	<b>Se li lliura</b>				
					<b>Foto. Plan.</b>
					<input type="text" value="064"/>
					<input type="text" value="085"/>

<b>Definició UE</b>	<b>Textura</b>	<b>Composició</b>	<b>Sector</b> <input type="text" value="2"/>	<b>Zona</b> <input type="text" value="B"/>	<b>UE</b> <b>284</b>
Estructura	<input type="text"/>	<b>Geològica</b>	<input type="text"/>		
<b>Relacions Físiques</b>	<b>Color</b>	<b>Orgànica</b>	<input type="text"/>		
	<input type="text"/>	<b>Artificial</b>	<input type="text" value="Blocs de pedra i argamassa"/>		
<b>Igual a</b>		<b>Datació</b>	<input type="text" value="S.XVIII"/>	<b>Criteri datació</b>	<input type="text" value="Ceràmic"/>
<b>Cobreix</b>	<b>Cobert per</b>	<b>Interpretació</b>	<input type="text" value="Sabata de fonamentació"/>		
	<input type="text" value="1"/>	<b>Observacions</b>	<input type="text" value="Estructura de planta quadrangular construïda amb pedres unides amb argamassa de calç blanca, va aparèixer ceràmica formant part del mur. Destaca la reutilització d'una motllura romana en marbre."/>		
<b>Farceix</b> 225	<b>Farcit per</b>	<b>Afecció</b>	<b>Si</b> <input checked="" type="checkbox"/>	<b>Tipus</b>	<input type="text"/>
	<input type="text"/>	<b>No</b> <input type="checkbox"/>	<b>Total</b>	<input type="text"/>	<input type="text"/>
<b>Talla</b>	<b>Tallat per</b>				
	<input type="text" value="210"/>				
<b>Es recolza</b>	<b>Se li recolza</b>				
<b>Es lliura</b>	<b>Se li lliura</b>				
					<b>Foto. Plan.</b>
					<input type="text"/>
					<input type="text"/>

<b>Definició UE</b>	<b>Textura</b>	<b>Composició</b>	<b>Sector</b> <input type="text" value="2"/>	<b>Zona</b> <input type="text" value="B"/>	<b>UE</b> <b>299</b>
Estructura	<input type="text"/>	<b>Geològica</b>	<input type="text"/>		
<b>Relacions Físiques</b>	<b>Color</b>	<b>Orgànica</b>	<input type="text"/>		
	<input type="text"/>	<b>Artificial</b>	<input type="text" value="Blocs de pedra i argamassa"/>		
<b>Igual a</b>		<b>Datació</b>	<input type="text" value="S.XVIII"/>	<b>Criteri datació</b>	<input type="text" value="Estratigràfic"/>
<b>Cobreix</b>	<b>Cobert per</b>	<b>Interpretació</b>	<input type="text" value="Pou"/>		
	<input type="text" value="1"/>	<b>Observacions</b>	<input type="text" value="Pou de planta circular construït amb blocs de pedra ben tallats units amb argamassa de sorra ataronjada. No es va excavar en la seva totalitat a causa de la manca de seguretat a l'hora de baixar i de la manca de material arqueològic del sediment que el farcia."/>		
<b>Farceix</b> 301	<b>Farcit per</b>	<b>Afecció</b>	<b>Si</b> <input checked="" type="checkbox"/>	<b>Tipus</b>	<input type="text"/>
	<input type="text" value="300"/>	<b>No</b> <input type="checkbox"/>	<b>Total</b>	<input type="text"/>	<input type="text"/>
<b>Talla</b>	<b>Tallat per</b>				
	<input type="text" value="247 249 438"/>				
<b>Es recolza</b>	<b>Se li recolza</b>				
<b>Es lliura</b>	<b>Se li lliura</b>				
					<b>Foto. Plan.</b>
					<input type="text" value="099"/>
					<input type="text"/>

<b>Definició UE</b>	<b>Textura</b>	<b>Composició</b>	<b>Sector</b> 2	<b>Zona</b> B	<b>UE</b> 308
Estructura		<b>Geològica</b>	Pedres		
<b>Relacions Físiques</b>	<b>Color</b>	<b>Orgànica</b>			
		<b>Artificial</b>	Ceràmica i restes d'argamassa		
<b>Igual a</b>		<b>Datació</b>	S.IX-XI	<b>Criteri datació</b>	Ceràmic
<b>Cobreix</b>	<b>Cobert per</b>	<b>Interpretació</b>	Mur		
	250 335	<b>Observacions</b>	Mur del qual només es conserva una cara vista, construït amb pedres molt irregulars unides amb argamassa sorrenca de color groc. La seva orientació és nordoest-suddest		
<b>Farceix</b>	<b>Farcit per</b>	<b>Afecció</b>	<b>Si</b> <input checked="" type="checkbox"/>	<b>Tipus</b>	
309		<b>No</b> <input type="checkbox"/>	<b>Total</b>	%	
<b>Talla</b>	<b>Tallat per</b>				
	312 330 467				
<b>Es recolza</b>	<b>Se li recolza</b>				
<b>Es lliura</b>	<b>Se li lliura</b>				
Foto. Plan.					
065					
077					
133					

<b>Definició UE</b>	<b>Textura</b>	<b>Composició</b>	<b>Sector</b> 2	<b>Zona</b> B	<b>UE</b> 317
Estructura		<b>Geològica</b>	Pedres		
<b>Relacions Físiques</b>	<b>Color</b>	<b>Orgànica</b>			
		<b>Artificial</b>	Argamassa		
<b>Igual a</b>		<b>Datació</b>	S.XVIII	<b>Criteri datació</b>	Estratigràfic
<b>Cobreix</b>	<b>Cobert per</b>	<b>Interpretació</b>	Mur		
	1	<b>Observacions</b>	Mur construït amb pedres irregulars unides amb morter de sorra atar onjada.		
<b>Farceix</b>	<b>Farcit per</b>	<b>Afecció</b>	<b>Si</b> <input checked="" type="checkbox"/>	<b>Tipus</b>	
318		<b>No</b> <input type="checkbox"/>	<b>Total</b>	%	
<b>Talla</b>	<b>Tallat per</b>				
	458 464				
<b>Es recolza</b>	<b>Se li recolza</b>				
264	450 486				
<b>Es lliura</b>	<b>Se li lliura</b>				
Foto. Plan.					

<b>Definició UE</b>	<b>Textura</b>	<b>Composició</b>	<b>Sector</b> 2	<b>Zona</b> B	<b>UE</b> 319
Estructura		<b>Geològica</b>			
<b>Relacions Físiques</b>	<b>Color</b>	<b>Orgànica</b>			
		<b>Artificial</b>	Blocs de pedres, argamassa i maons		
<b>Igual a</b>		<b>Datació</b>	S.XIX-XX	<b>Criteri datació</b>	Ceràmic
<b>Cobreix</b>	<b>Cobert per</b>	<b>Interpretació</b>	Dipòsit		
	1	<b>Observacions</b>	Dipòsit construït amb blocs de pedra amb argamassa blanca i solera de maons. Es recolza directament sobre el dipòsit UE326		
<b>Farceix</b>	<b>Farcit per</b>	<b>Afecció</b>	<b>Si</b> <input checked="" type="checkbox"/>	<b>Tipus</b>	Parcial
320	325	<b>No</b> <input type="checkbox"/>	<b>Total</b>	%	
<b>Talla</b>	<b>Tallat per</b>				
	458				
<b>Es recolza</b>	<b>Se li recolza</b>				
326	450				
<b>Es lliura</b>	<b>Se li lliura</b>				
Foto. Plan.					
066					
067					

<b>Definició UE</b>	<b>Textura</b>	<b>Composició</b>	<b>Sector</b> <input type="text" value="2"/>	<b>Zona</b> <input type="text" value="B"/>	<b>UE</b> <input type="text" value="326"/>
Estructura	<input type="text"/>	<b>Geològica</b>	<input type="text"/>		
<b>Relacions Físiques</b>	<b>Color</b>	<b>Orgànica</b>	<input type="text"/>		
	<input type="text"/>	<b>Artificial</b>	<input type="text" value="Blocs de pedres i argamassa"/>		
<b>Igual a</b>		<b>Datació</b>	<input type="text" value="S.XVIII"/>	<b>Crileri datació</b>	<input type="text" value="Estratigràfic"/>
<b>Cobreix</b>	<b>Cobert per</b>	<b>Interpretació</b>	<input type="text" value="Dipòsit"/>		
	<input type="text" value="1"/>	<b>Observacions</b>	<input type="text" value="Dipòsit construït amb argamassa de color ataronjat que queda afectat per la construcció d'un dipòsit més modern just a sobre seu (UE319)"/>		
<b>Farceix</b>	<b>Farcit per</b>	<b>Afecció</b>	<b>Si</b> <input checked="" type="checkbox"/>	<b>Tipus</b>	<input type="text" value="Parcial"/>
290	<input type="text" value="346"/>	<b>No</b> <input type="checkbox"/>			<input type="text" value=""/>
<b>Talla</b>	<b>Tallat per</b>				
	<input type="text" value="320"/>				
<b>Es recolza</b>	<b>Se li recolza</b>				
<b>Es lliura</b>	<b>Se li lliura</b>				

Foto. Plan.

066

067

<b>Definició UE</b>	<b>Textura</b>	<b>Composició</b>	<b>Sector</b> <input type="text" value="2"/>	<b>Zona</b> <input type="text" value="B"/>	<b>UE</b> <input type="text" value="327"/>
Estructura	<input type="text"/>	<b>Geològica</b>	<input type="text"/>		
<b>Relacions Físiques</b>	<b>Color</b>	<b>Orgànica</b>	<input type="text"/>		
	<input type="text"/>	<b>Artificial</b>	<input type="text" value="Blocs de pedra, maons i argamassa"/>		
<b>Igual a</b>		<b>Datació</b>	<input type="text" value="S.XVIII"/>	<b>Crileri datació</b>	<input type="text" value="Ceràmic"/>
<b>Cobreix</b>	<b>Cobert per</b>	<b>Interpretació</b>	<input type="text" value="Mur"/>		
	<input type="text" value="1"/>	<b>Observacions</b>	<input type="text" value="Mur construït amb pedres tallades i maons unides amb argamassa ataronjada. Formaria part de la paret d'un dipòsit que reaprofitaria un altre: UE276, UE327, UE398, UE399."/>		
<b>Farceix</b>	<b>Farcit per</b>	<b>Afecció</b>	<b>Si</b> <input checked="" type="checkbox"/>	<b>Tipus</b>	<input type="text" value="Total"/>
328	<input type="text" value="283"/>	<b>No</b> <input type="checkbox"/>			<input type="text" value=""/>
<b>Talla</b>	<b>Tallat per</b>				
<b>Es recolza</b>	<b>Se li recolza</b>				
274 278	<input type="text" value="398 399"/>				
<b>Es lliura</b>	<b>Se li lliura</b>				

Foto. Plan.

064

<b>Definició UE</b>	<b>Textura</b>	<b>Composició</b>	<b>Sector</b> <input type="text" value="2"/>	<b>Zona</b> <input type="text" value="B"/>	<b>UE</b> <input type="text" value="329"/>
Estructura	<input type="text"/>	<b>Geològica</b>	<input type="text"/>		
<b>Relacions Físiques</b>	<b>Color</b>	<b>Orgànica</b>	<input type="text"/>		
	<input type="text"/>	<b>Artificial</b>	<input type="text" value="Blocs de pedra i argamassa"/>		
<b>Igual a</b>		<b>Datació</b>	<input type="text" value="S.XV"/>	<b>Crileri datació</b>	<input type="text" value="Ceràmic"/>
<b>Cobreix</b>	<b>Cobert per</b>	<b>Interpretació</b>	<input type="text" value="Indeterminat"/>		
	<input type="text" value="335"/>	<b>Observacions</b>	<input type="text" value="Desconeixem la seva funció ja que l'estructura estava arrassada, només es conservava un parell de blocs que eren reutilitzats per la clavagueria (UE258). De la resta només varem poder documentar la impronta d'argamassa."/>		
<b>Farceix</b>	<b>Farcit per</b>	<b>Afecció</b>	<b>Si</b> <input checked="" type="checkbox"/>	<b>Tipus</b>	<input type="text" value="Total"/>
330	<input type="text" value=""/>	<b>No</b> <input type="checkbox"/>			<input type="text" value=""/>
<b>Talla</b>	<b>Tallat per</b>				
250 308 332					
<b>Es recolza</b>	<b>Se li recolza</b>				
	<input type="text" value="258"/>				
<b>Es lliura</b>	<b>Se li lliura</b>				

Foto. Plan.

065

<b>Definició UE</b>	<b>Textura</b>	<b>Composició</b>	<b>Sector</b> <input type="text" value="2"/>	<b>Zona</b> <input type="text" value="B"/>	<b>UE</b> <input type="text" value="349"/>
Estructura	<input type="text"/>	<b>Geològica</b>	<input type="text"/>		
<b>Relacions Físiques</b>	<b>Color</b>	<b>Orgànica</b>	<input type="text"/>		
	<input type="text"/>	<b>Artificial</b>	<input type="text"/>		
<b>Igual a</b>		<b>Datació</b>	<input type="text"/>	<b>Criteri datació</b>	<input type="text"/>
<b>Cobreix</b>	<b>Cobert per</b>	<b>Interpretació</b>	<input type="text"/>		
	1	Indeterminat			
<b>Farceix</b>	<b>Farcit per</b>	<b>Observacions</b>	<input type="text"/>		
336		Queda just al tall de la rasa, fet que ens impedeix veure la seva funció. Sembla una pilastra de fonamentació com la UE350			
<b>Talla</b>	<b>Tallat per</b>	<b>Afecció</b>	<b>Si</b> <input checked="" type="checkbox"/>	<b>Tipus</b>	<input type="text"/>
	220	<b>No</b> <input type="checkbox"/>	Parcial		% <input type="text"/>
<b>Es recolza</b>	<b>Se li recolza</b>				
<b>Es lliura</b>	<b>Se li lliura</b>				

<b>Definició UE</b>	<b>Textura</b>	<b>Composició</b>	<b>Sector</b> <input type="text" value="2"/>	<b>Zona</b> <input type="text" value="B"/>	<b>UE</b> <input type="text" value="350"/>
Estructura	<input type="text"/>	<b>Geològica</b>	<input type="text"/>		
<b>Relacions Físiques</b>	<b>Color</b>	<b>Orgànica</b>	<input type="text"/>		
	<input type="text"/>	<b>Artificial</b>	Blocs de pedra i argamassa		
<b>Igual a</b>		<b>Datació</b>	<input type="text"/>	<b>Criteri datació</b>	<input type="text"/>
<b>Cobreix</b>	<b>Cobert per</b>	<b>Interpretació</b>	<input type="text"/>		
	1	Pilar de fonamentació			
<b>Farceix</b>	<b>Farcit per</b>	<b>Observacions</b>	<input type="text"/>		
351		Estructura adosada al mur UE204, seria un pilar de fonamentació fet amb blocs de pedres units amb argamassa ataronjada.			
<b>Talla</b>	<b>Tallat per</b>	<b>Afecció</b>	<b>Si</b> <input checked="" type="checkbox"/>	<b>Tipus</b>	<input type="text"/>
	207	<b>No</b> <input type="checkbox"/>	Total		% <input type="text"/>
<b>Es recolza</b>	<b>Se li recolza</b>				
<b>Es lliura</b>	<b>Se li lliura</b>				

<b>Definició UE</b>	<b>Textura</b>	<b>Composició</b>	<b>Sector</b> <input type="text" value="2"/>	<b>Zona</b> <input type="text" value="B"/>	<b>UE</b> <input type="text" value="352"/>
Estructura	<input type="text"/>	<b>Geològica</b>	Pedres		
<b>Relacions Físiques</b>	<b>Color</b>	<b>Orgànica</b>	<input type="text"/>		
	<input type="text"/>	<b>Artificial</b>	Argamassa		
<b>Igual a</b>		<b>Datació</b>	<input type="text" value="S.XVIII"/>	<b>Criteri datació</b>	<input type="text" value="Estratigràfic"/>
<b>Cobreix</b>	<b>Cobert per</b>	<b>Interpretació</b>	<input type="text"/>		
	1	Mur			
<b>Farceix</b>	<b>Farcit per</b>	<b>Observacions</b>	<input type="text"/>		
353		Mur construït amb pedres irregulars unides amb morter de sorra de gra gruixut color beige, que es recolza sobre el mur UE252. Segona fase constructiva.			
<b>Talla</b>	<b>Tallat per</b>	<b>Afecció</b>	<b>Si</b> <input checked="" type="checkbox"/>	<b>Tipus</b>	<input type="text"/>
		<b>No</b> <input type="checkbox"/>	Total		% <input type="text"/>
<b>Es recolza</b>	<b>Se li recolza</b>				
<b>Es lliura</b>	<b>Se li lliura</b>				



<b>Definició UE</b>	<b>Textura</b>	<b>Composició</b>	<b>Sector</b> <input type="text" value="2"/>	<b>Zona</b> <input type="text" value="B"/>	<b>UE</b> <input type="text" value="398"/>
Estructura	<input type="text"/>	<b>Geològica</b>	<input type="text" value="Pedres"/>		
<b>Relacions Físiques</b>	<b>Color</b>	<b>Orgànica</b>	<input type="text"/>		
	<input type="text"/>	<b>Artificial</b>	<input type="text" value="Maons i argamassa"/>		
<b>Igual a</b> <input type="text" value="276 327 399"/>		<b>Datació</b>	<input type="text" value="S.XVIII"/>	<b>Criteri datació</b>	<input type="text" value="Estratigràfic"/>
<b>Cobreix</b>	<b>Cobert per</b>	<b>Interpretació</b>	<input type="text" value="Dipòsit"/>		
	<input type="text" value="1"/>	<b>Observacions</b>	<input type="text" value="Mur construït amb pedres tallades i maons unides amb argamassa ataronjada. Formaria part de la paret d'un dipòsit que reaprofitava un altre : UE276, UE327, UE398, UE399"/>		
<b>Farceix</b>	<b>Farcit per</b>	<b>Afecció</b>	<b>Si</b> <input checked="" type="checkbox"/>	<b>Tipus</b>	<input type="text"/>
	<input type="text" value="283"/>	<b>No</b> <input type="checkbox"/>	<b>Total</b>	<input type="text"/>	<b>%</b> <input type="text"/>
<b>Talla</b>	<b>Tallat per</b>				
	<input type="text"/>				
<b>Es recolza</b>	<b>Se li recolza</b>				
<input type="text" value="274"/>	<input type="text" value="327"/>				
<b>Es lliura</b>	<b>Se li lliura</b>				
	<input type="text"/>				

<b>Definició UE</b>	<b>Textura</b>	<b>Composició</b>	<b>Sector</b> <input type="text" value="2"/>	<b>Zona</b> <input type="text" value="B"/>	<b>UE</b> <input type="text" value="399"/>
Estructura	<input type="text"/>	<b>Geològica</b>	<input type="text"/>		
<b>Relacions Físiques</b>	<b>Color</b>	<b>Orgànica</b>	<input type="text"/>		
	<input type="text"/>	<b>Artificial</b>	<input type="text" value="Maons i argamassa"/>		
<b>Igual a</b> <input type="text" value="276 327 398"/>		<b>Datació</b>	<input type="text" value="S.XVIII"/>	<b>Criteri datació</b>	<input type="text" value="Estratigràfic"/>
<b>Cobreix</b>	<b>Cobert per</b>	<b>Interpretació</b>	<input type="text" value="Dipòsit"/>		
	<input type="text" value="1"/>	<b>Observacions</b>	<input type="text" value="Mur construït amb maons units amb argamassa ataronjada. Formaria part de la paret d'un dipòsit que reaprofitava un altre: UE276, UE327, UE398, UE399."/>		
<b>Farceix</b>	<b>Farcit per</b>	<b>Afecció</b>	<b>Si</b> <input checked="" type="checkbox"/>	<b>Tipus</b>	<input type="text"/>
	<input type="text" value="283"/>	<b>No</b> <input type="checkbox"/>	<b>Total</b>	<input type="text"/>	<b>%</b> <input type="text"/>
<b>Talla</b>	<b>Tallat per</b>				
	<input type="text"/>				
<b>Es recolza</b>	<b>Se li recolza</b>				
<input type="text" value="278 327"/>	<input type="text"/>				
<b>Es lliura</b>	<b>Se li lliura</b>				
	<input type="text"/>				

<b>Definició UE</b>	<b>Textura</b>	<b>Composició</b>	<b>Sector</b> <input type="text" value="2"/>	<b>Zona</b> <input type="text" value="B"/>	<b>UE</b> <input type="text" value="437"/>
Estructura	<input type="text"/>	<b>Geològica</b>	<input type="text"/>		
<b>Relacions Físiques</b>	<b>Color</b>	<b>Orgànica</b>	<input type="text"/>		
	<input type="text"/>	<b>Artificial</b>	<input type="text" value="Blocs de pedres, argamassa blanca i maons"/>		
<b>Igual a</b>		<b>Datació</b>	<input type="text" value="S.XX"/>	<b>Criteri datació</b>	<input type="text" value="Estratigràfic"/>
<b>Cobreix</b>	<b>Cobert per</b>	<b>Interpretació</b>	<input type="text" value="Mur"/>		
	<input type="text" value="1"/>	<b>Observacions</b>	<input type="text"/>		
<b>Farceix</b>	<b>Farcit per</b>	<b>Afecció</b>	<b>Si</b> <input checked="" type="checkbox"/>	<b>Tipus</b>	<input type="text"/>
<input type="text" value="438"/>	<input type="text"/>	<b>No</b> <input type="checkbox"/>	<b>Total</b>	<input type="text"/>	<b>%</b> <input type="text"/>
<b>Talla</b>	<b>Tallat per</b>				
	<input type="text"/>				
<b>Es recolza</b>	<b>Se li recolza</b>				
<input type="text" value="41 248"/>	<input type="text" value="246 248"/>				
<b>Es lliura</b>	<b>Se li lliura</b>				
	<input type="text"/>				

<b>Definició UE</b>	<b>Textura</b>	<b>Composició</b>	<b>Sector</b> <input type="text" value="3"/>	<b>Zona</b> <input type="text" value="B"/>	<b>UE</b> <input type="text" value="440"/>
<input type="text" value="Estructura"/>	<input type="text"/>	<b>Geològica</b>	<input type="text"/>		
<b>Relacions Físiques</b>	<b>Color</b>	<b>Orgànica</b>	<input type="text"/>		
	<input type="text"/>	<b>Artificial</b>	<input type="text" value="Ciment i maons"/>		
<b>Igual a</b>		<b>Datació</b>	<input type="text" value="S.XX"/>	<b>Criteri datació</b>	<input type="text" value="Estratigràfic"/>
<b>Cobreix</b>	<b>Cobert per</b>	<b>Interpretació</b>	<input type="text" value="Pilar de fonamentació"/>		
	<input type="text" value="1"/>	<b>Observacions</b>	<input type="text" value="Es tracta d'un pilar de les cases que estaven anteriorment en el solar, no s'excava ja que queda fora dels límits de l'excavació"/>		
<b>Farceix</b>	<b>Farcit per</b>	<b>Afecció</b>	<b>Si</b> <input checked="" type="checkbox"/>	<b>Tipus</b>	<input type="text"/>
441		<b>No</b> <input type="checkbox"/>	<b>Total</b>	<input type="text"/>	<b>%</b> <input type="text"/>
<b>Talla</b>	<b>Tallat per</b>				
<b>Es recolza</b>	<b>Se li recolza</b>				
239					
<b>Es lliura</b>	<b>Se li lliura</b>				

<b>Definició UE</b>	<b>Textura</b>	<b>Composició</b>	<b>Sector</b> <input type="text" value="3"/>	<b>Zona</b> <input type="text" value="B"/>	<b>UE</b> <input type="text" value="442"/>
<input type="text" value="Estructura"/>	<input type="text"/>	<b>Geològica</b>	<input type="text"/>		
<b>Relacions Físiques</b>	<b>Color</b>	<b>Orgànica</b>	<input type="text"/>		
	<input type="text"/>	<b>Artificial</b>	<input type="text" value="Maons i argamassa de calç blanca"/>		
<b>Igual a</b>		<b>Datació</b>	<input type="text" value="S.XX"/>	<b>Criteri datació</b>	<input type="text" value="Estratigràfic"/>
<b>Cobreix</b>	<b>Cobert per</b>	<b>Interpretació</b>	<input type="text" value="Mur"/>		
	<input type="text" value="1"/>	<b>Observacions</b>	<input type="text" value="Funcionaria amb el mur UE444 i UE329, podria formar part de les parets d'un dipòsit ja que el mur UE239 té una cara arrebossada amb morter de calç"/>		
<b>Farceix</b>	<b>Farcit per</b>	<b>Afecció</b>	<b>Si</b> <input checked="" type="checkbox"/>	<b>Tipus</b>	<input type="text"/>
443		<b>No</b> <input type="checkbox"/>	<b>Total</b>	<input type="text"/>	<b>%</b> <input type="text"/>
<b>Talla</b>	<b>Tallat per</b>				
<b>Es recolza</b>	<b>Se li recolza</b>				
239					
<b>Es lliura</b>	<b>Se li lliura</b>				

<b>Definició UE</b>	<b>Textura</b>	<b>Composició</b>	<b>Sector</b> <input type="text" value="3"/>	<b>Zona</b> <input type="text" value="B"/>	<b>UE</b> <input type="text" value="444"/>
<input type="text" value="Estructura"/>	<input type="text"/>	<b>Geològica</b>	<input type="text"/>		
<b>Relacions Físiques</b>	<b>Color</b>	<b>Orgànica</b>	<input type="text"/>		
	<input type="text"/>	<b>Artificial</b>	<input type="text" value="Maons i argamassa de calç blanca"/>		
<b>Igual a</b>		<b>Datació</b>	<input type="text" value="S.XX"/>	<b>Criteri datació</b>	<input type="text" value="Estratigràfic"/>
<b>Cobreix</b>	<b>Cobert per</b>	<b>Interpretació</b>	<input type="text" value="Mur"/>		
	<input type="text" value="1"/>	<b>Observacions</b>	<input type="text" value="Mur construït amb maons de 30x15x5 units amb argamassa de calç blanca. Formaria part d'una de les parets d'un dipòsit juntament amb una part del mur (UE447) i el paviment (UE446)"/>		
<b>Farceix</b>	<b>Farcit per</b>	<b>Afecció</b>	<b>Si</b> <input checked="" type="checkbox"/>	<b>Tipus</b>	<input type="text"/>
445		<b>No</b> <input type="checkbox"/>	<b>Total</b>	<input type="text"/>	<b>%</b> <input type="text"/>
<b>Talla</b>	<b>Tallat per</b>				
<b>Es recolza</b>	<b>Se li recolza</b>				
239	446				
<b>Es lliura</b>	<b>Se li lliura</b>				

<b>Definició UE</b>	<b>Textura</b>	<b>Composició</b>	<b>Sector</b> 3	<b>Zona</b> B	<b>UE</b> 446
Estructura		<b>Geològica</b>			
<b>Relacions Físiques</b>	<b>Color</b>	<b>Orgànica</b>			<b>Foto. Plan.</b>
		<b>Artificial</b>	Rajoles i argamassa de calç blanca		
<b>Igual a</b>		<b>Datació</b>	S.XX	<b>Criteri datació</b>	Estratigràfic
<b>Cobreix</b>	<b>Cobert per</b>	<b>Interpretació</b>	Paviment		
	1	<b>Observacions</b>	Paviment de rajoles de 25x25, és el fons d'un dipòsit. Format per un a part reaprofitada del mur UE447 i el mur UE444		
<b>Farceix</b>	<b>Farcit per</b>				
<b>Talla</b>	<b>Tallat per</b>				
<b>Es recolza</b>	<b>Se li recolza</b>				
444 447					
<b>Es lliura</b>	<b>Se li lliura</b>	<b>Afecció</b>	Si <input checked="" type="checkbox"/>	<b>Tipus</b>	Total %
		No <input type="checkbox"/>			

<b>Definició UE</b>	<b>Textura</b>	<b>Composició</b>	<b>Sector</b> 3	<b>Zona</b> B	<b>UE</b> 447
Estructura		<b>Geològica</b>			
<b>Relacions Físiques</b>	<b>Color</b>	<b>Orgànica</b>			<b>Foto. Plan.</b>
		<b>Artificial</b>	Blocs de pedra i argamassa ataronjada		
<b>Igual a</b>		<b>Datació</b>	S.XVI-XVIII	<b>Criteri datació</b>	Estratigràfic
<b>Cobreix</b>	<b>Cobert per</b>	<b>Interpretació</b>	Mur		
	1	<b>Observacions</b>	Mur construït amb pedres regulars bens tallades unides amb morter de e sorra ataronjat, una part del mur està reaprofitat com a dipòsit, fent de límit maons de 30x15x5		
<b>Farceix</b>	<b>Farcit per</b>				
<b>Talla</b>	<b>Tallat per</b>				
<b>Es recolza</b>	<b>Se li recolza</b>				
448					
<b>Es lliura</b>	<b>Se li lliura</b>	<b>Afecció</b>	Si <input checked="" type="checkbox"/>	<b>Tipus</b>	Total %
		No <input type="checkbox"/>			

116
124
126
134

<b>Definició UE</b>	<b>Textura</b>	<b>Composició</b>	<b>Sector</b> 3	<b>Zona</b> B	<b>UE</b> 450
Estructura		<b>Geològica</b>			
<b>Relacions Físiques</b>	<b>Color</b>	<b>Orgànica</b>			<b>Foto. Plan.</b>
		<b>Artificial</b>	Blocs de pedra, maons i morter de calç		
<b>Igual a</b>		<b>Datació</b>	S.XVIII	<b>Criteri datació</b>	Estratigràfic
<b>Cobreix</b>	<b>Cobert per</b>	<b>Interpretació</b>	Mur		
	1	<b>Observacions</b>	Mur de compartimentació, funcionaria juntament amb UE317 i UE447, compartimenta el dipòsit/pou UE461. Té una mena de pilar de maons que podria tenir relació amb el pilar UE457 i el mur UE514		
<b>Farceix</b>	<b>Farcit per</b>				
<b>Talla</b>	<b>Tallat per</b>				
<b>Es recolza</b>	<b>Se li recolza</b>				
451					
<b>Es lliura</b>	<b>Se li lliura</b>	<b>Afecció</b>	Si <input checked="" type="checkbox"/>	<b>Tipus</b>	Total %
		No <input type="checkbox"/>			

<b>Definició UE</b>	<b>Textura</b>	<b>Composició</b>	<b>Sector</b> <input type="text" value="3"/>	<b>Zona</b> <input type="text" value="B"/>	<b>UE</b> <input type="text" value="452"/>
<input type="text" value="Estructura"/>	<input type="text"/>	<b>Geològica</b>	<input type="text"/>		
<b>Relacions Físiques</b>	<b>Color</b>	<b>Orgànica</b>	<input type="text"/>		
	<input type="text"/>	<b>Artificial</b>	<input type="text" value="Blocs de pedra i argamassa"/>		
<b>Igual a</b>		<b>Datació</b>	<input type="text" value="S.XIV-XV"/>	<b>Criteri datació</b>	<input type="text" value="Ceràmic"/>
<b>Cobreix</b>	<b>Cobert per</b>	<b>Interpretació</b>	<input type="text" value="Dipòsit"/>		
	<input type="text" value="449"/>	<b>Observacions</b>	<input type="text" value="Dipòsit, no es pot assegurar ja que està molt mal conservat i només presenta una paret sencera. La resta de l'estructura està enderrocada, c obrint-la"/>		
<b>Farceix</b>	<b>Farcit per</b>	<b>Afecció</b>	<b>Si</b> <input checked="" type="checkbox"/>	<b>Tipus</b>	<input type="text"/>
<input type="text" value="453"/>	<input type="text"/>	<b>No</b> <input type="checkbox"/>	<b>Total</b>	<input type="text"/>	<b>%</b> <input type="text"/>
<b>Talla</b>	<b>Tallat per</b>	<input type="text" value="116"/>			
<input type="text" value="500"/>	<input type="text"/>	<input type="text" value="122"/>			
<b>Es recolza</b>	<b>Se li recolza</b>	<input type="text" value="124"/>			
<input type="text" value="264, 514"/>	<input type="text"/>	<input type="text" value="126"/>			
<b>Es lliura</b>	<b>Se li lliura</b>	<input type="text"/>			
<input type="text"/>	<input type="text"/>	<input type="text"/>			

<b>Definició UE</b>	<b>Textura</b>	<b>Composició</b>	<b>Sector</b> <input type="text" value="3"/>	<b>Zona</b> <input type="text" value="B"/>	<b>UE</b> <input type="text" value="454"/>
<input type="text" value="Estructura"/>	<input type="text"/>	<b>Geològica</b>	<input type="text"/>		
<b>Relacions Físiques</b>	<b>Color</b>	<b>Orgànica</b>	<input type="text"/>		
	<input type="text"/>	<b>Artificial</b>	<input type="text" value="Blocs de pedra i argamassa"/>		
<b>Igual a</b>		<b>Datació</b>	<input type="text" value="S.XVI"/>	<b>Criteri datació</b>	<input type="text" value="Ceràmic"/>
<b>Cobreix</b>	<b>Cobert per</b>	<b>Interpretació</b>	<input type="text" value="Dipòsit"/>		
	<input type="text" value="499"/>	<b>Observacions</b>	<input type="text" value="Dipòsit construït amb blocs de pedra units amb argamassa de sorra color ataronjat"/>		
<b>Farceix</b>	<b>Farcit per</b>	<b>Afecció</b>	<b>Si</b> <input checked="" type="checkbox"/>	<b>Tipus</b>	<input type="text"/>
<input type="text" value="458 488"/>	<input type="text"/>	<b>No</b> <input type="checkbox"/>	<b>Total</b>	<input type="text"/>	<b>%</b> <input type="text"/>
<b>Talla</b>	<b>Tallat per</b>	<input type="text"/>			
<input type="text" value="264, 514"/>	<input type="text"/>	<input type="text"/>			
<b>Es recolza</b>	<b>Se li recolza</b>	<input type="text"/>			
<input type="text" value="264, 514"/>	<input type="text"/>	<input type="text"/>			
<b>Es lliura</b>	<b>Se li lliura</b>	<input type="text"/>			
<input type="text"/>	<input type="text"/>	<input type="text"/>			

<b>Definició UE</b>	<b>Textura</b>	<b>Composició</b>	<b>Sector</b> <input type="text" value="3"/>	<b>Zona</b> <input type="text" value="B"/>	<b>UE</b> <input type="text" value="456"/>
<input type="text" value="Estructura"/>	<input type="text"/>	<b>Geològica</b>	<input type="text"/>		
<b>Relacions Físiques</b>	<b>Color</b>	<b>Orgànica</b>	<input type="text"/>		
	<input type="text"/>	<b>Artificial</b>	<input type="text" value="Blocs de pedra, maons i argamassa"/>		
<b>Igual a</b>		<b>Datació</b>	<input type="text" value="S.XVIII"/>	<b>Criteri datació</b>	<input type="text" value="Estratigràfic"/>
<b>Cobreix</b>	<b>Cobert per</b>	<b>Interpretació</b>	<input type="text" value="Dipòsit"/>		
	<input type="text" value="1"/>	<b>Observacions</b>	<input type="text" value="Possiblement mur de dipòsit, la màquina va arrassar la part del tanca ment, aprofitaria part del mur UE447. Té una filera de maons per anellar el terreny abans de col·locar els blocs de pedra (reutilitzats)"/>		
<b>Farceix</b>	<b>Farcit per</b>	<b>Afecció</b>	<b>Si</b> <input checked="" type="checkbox"/>	<b>Tipus</b>	<input type="text"/>
<input type="text" value="500"/>	<input type="text" value="449"/>	<b>No</b> <input type="checkbox"/>	<b>Total</b>	<input type="text"/>	<b>%</b> <input type="text"/>
<b>Talla</b>	<b>Tallat per</b>	<input type="text" value="116"/>			
<input type="text" value="264"/>	<input type="text"/>	<input type="text"/>			
<b>Es recolza</b>	<b>Se li recolza</b>	<input type="text"/>			
<input type="text" value="264"/>	<input type="text"/>	<input type="text"/>			
<b>Es lliura</b>	<b>Se li lliura</b>	<input type="text"/>			
<input type="text"/>	<input type="text"/>	<input type="text"/>			

<b>Definició UE</b>	<b>Textura</b>	<b>Composició</b>	<b>Sector</b> <input type="text" value="3"/>	<b>Zona</b> <input type="text" value="B"/>	<b>UE</b> <input type="text" value="457"/>
<input type="text" value="Estructura"/>	<input type="text"/>	<b>Geològica</b>	<input type="text"/>		
<b>Relacions Físiques</b>	<b>Color</b>	<b>Orgànica</b>	<input type="text"/>		
	<input type="text"/>	<b>Artificial</b>	<input type="text" value="Blocs de pedra, maons i argamassa"/>		
<b>Igual a</b>		<b>Datació</b>	<input type="text" value="S.XX"/>	<b>Criteri datació</b>	<input type="text" value="Estratigràfic"/>
<b>Cobreix</b>	<b>Cobert per</b>	<b>Interpretació</b>	<input type="text" value="Fonamentació"/>		
	<input type="text" value="1"/>	<b>Observacions</b>	<input type="text" value="Sabata de fonamentació de blocs de pedra i maons de 30x15x5 units amb argamassa de calç blanca. Podria formar part de les fonamentacions de l'antic parcelari o d'una reforma posterior, pot tenir relació amb la UE270"/>		
<b>Farceix</b>	<b>Farcit per</b>	<b>Afecció</b>	<b>Si</b> <input checked="" type="checkbox"/>	<b>Tipus</b>	<input type="text"/>
458		<b>No</b> <input type="checkbox"/>	<b>Total</b>	<input type="text"/>	<b>%</b> <input type="text"/>
<b>Talla</b>	<b>Tallat per</b>				
<b>Es recolza</b>	<b>Se li recolza</b>				
484 486 490					
<b>Es lliura</b>	<b>Se li lliura</b>				

<b>Definició UE</b>	<b>Textura</b>	<b>Composició</b>	<b>Sector</b> <input type="text" value="3"/>	<b>Zona</b> <input type="text" value="B"/>	<b>UE</b> <input type="text" value="459"/>
<input type="text" value="Estructura"/>	<input type="text"/>	<b>Geològica</b>	<input type="text"/>		
<b>Relacions Físiques</b>	<b>Color</b>	<b>Orgànica</b>	<input type="text"/>		
	<input type="text"/>	<b>Artificial</b>	<input type="text" value="Rajoles i argamassa"/>		
<b>Igual a</b>		<b>Datació</b>	<input type="text" value="S.XX"/>	<b>Criteri datació</b>	<input type="text" value="Estratigràfic"/>
<b>Cobreix</b>	<b>Cobert per</b>	<b>Interpretació</b>	<input type="text" value="Paviment"/>		
	<input type="text" value="1"/>	<b>Observacions</b>	<input type="text" value="Paviment de rajoles de 25x25 unides amb morter de sorra ataronjat. Podria formar part del fons d'un dipòsit ja desaparegut"/>		
<b>Farceix</b>	<b>Farcit per</b>	<b>Afecció</b>	<b>Si</b> <input checked="" type="checkbox"/>	<b>Tipus</b>	<input type="text"/>
460		<b>No</b> <input type="checkbox"/>	<b>Total</b>	<input type="text"/>	<b>%</b> <input type="text"/>
<b>Talla</b>	<b>Tallat per</b>				
<b>Es recolza</b>	<b>Se li recolza</b>				
461					
<b>Es lliura</b>	<b>Se li lliura</b>				

<b>Definició UE</b>	<b>Textura</b>	<b>Composició</b>	<b>Sector</b> <input type="text" value="3"/>	<b>Zona</b> <input type="text" value="B"/>	<b>UE</b> <input type="text" value="461"/>
<input type="text" value="Estructura"/>	<input type="text"/>	<b>Geològica</b>	<input type="text"/>		
<b>Relacions Físiques</b>	<b>Color</b>	<b>Orgànica</b>	<input type="text"/>		
	<input type="text"/>	<b>Artificial</b>	<input type="text" value="Maons i argamassa de calç blanca"/>		
<b>Igual a</b>		<b>Datació</b>	<input type="text" value="S.XX"/>	<b>Criteri datació</b>	<input type="text" value="Ceràmic"/>
<b>Cobreix</b>	<b>Cobert per</b>	<b>Interpretació</b>	<input type="text" value="Pou/Dipòsit"/>		
	<input type="text" value="1"/>	<b>Observacions</b>	<input type="text" value="Es va excavar uns dos metres però es va abandonar per qüestions de seguretat, estava compartimentat per la UE450. Encara es conserven encaixos i part de les vigues de fusta"/>		
<b>Farceix</b>	<b>Farcit per</b>	<b>Afecció</b>	<b>Si</b> <input checked="" type="checkbox"/>	<b>Tipus</b>	<input type="text"/>
462	463 495	<b>No</b> <input type="checkbox"/>	<b>Total</b>	<input type="text"/>	<b>%</b> <input type="text"/>
<b>Talla</b>	<b>Tallat per</b>				
	460				
<b>Es recolza</b>	<b>Se li recolza</b>				
	450				
<b>Es lliura</b>	<b>Se li lliura</b>				

<b>Definició UE</b>	<b>Textura</b>	<b>Composició</b>	<b>Sector</b> <input type="text" value="3"/>	<b>Zona</b> <input type="text" value="B"/>	<b>UE</b> <b>465</b>
Estructura	<input type="text"/>	<b>Geològica</b>	<input type="text"/>		
<b>Relacions Físiques</b>	<b>Color</b>	<b>Orgànica</b>	<input type="text"/>		
	<input type="text"/>	<b>Artificial</b>	<input type="text" value="Blocs de pedra, maons i argamassa"/>		
<b>Igual a</b>		<b>Datació</b>	<input type="text" value="S.XX"/>	<b>Criteri datació</b>	<input type="text" value="Estratigràfic"/>
<b>Cobreix</b>	<b>Cobert per</b>	<b>Interpretació</b>	<input type="text" value="Dipòsit"/>		
	<input type="text" value="1"/>	<b>Observacions</b>	<input type="text" value="Dipòsit de rajoles de 25x25 que retalla part del mur (UE317) i al pou (UE496). Està tallat per l'excavació de 2001"/>		
<b>Farceix</b>	<b>Farcit per</b>	<b>Afecció</b>	<b>Si</b> <input checked="" type="checkbox"/>	<b>Tipus</b>	<input type="text"/>
464	<input type="text"/>	<b>No</b> <input type="checkbox"/>	<b>Total</b>	<input type="text"/>	<b>%</b> <input type="text"/>
<b>Talla</b>	<b>Tallat per</b>				
	<input type="text"/>				
<b>Es recolza</b>	<b>Se li recolza</b>				
	<input type="text"/>				
<b>Es lliura</b>	<b>Se li lliura</b>				
	<input type="text"/>				
		<b>Foto.</b>		<b>Plan.</b>	
		<input type="text"/>		<input type="text"/>	

<b>Definició UE</b>	<b>Textura</b>	<b>Composició</b>	<b>Sector</b> <input type="text" value="3"/>	<b>Zona</b> <input type="text" value="B"/>	<b>UE</b> <b>466</b>
Estructura	<input type="text"/>	<b>Geològica</b>	<input type="text"/>		
<b>Relacions Físiques</b>	<b>Color</b>	<b>Orgànica</b>	<input type="text"/>		
	<input type="text"/>	<b>Artificial</b>	<input type="text" value="Blocs de pedra i argamassa de calç"/>		
<b>Igual a</b>		<b>Datació</b>	<input type="text" value="S.XVIII"/>	<b>Criteri datació</b>	<input type="text" value="Estratigràfic"/>
<b>Cobreix</b>	<b>Cobert per</b>	<b>Interpretació</b>	<input type="text" value="Dipòsit"/>		
	<input type="text" value="1"/>	<b>Observacions</b>	<input type="text" value="Dipòsit que podria tenir la funció de pou mort, funcionaria quan s'a mortitza la claveguera (UE258)"/>		
<b>Farceix</b>	<b>Farcit per</b>	<b>Afecció</b>	<b>Si</b> <input checked="" type="checkbox"/>	<b>Tipus</b>	<input type="text"/>
467	<input type="text" value="468"/>	<b>No</b> <input type="checkbox"/>	<b>Total</b>	<input type="text"/>	<b>%</b> <input type="text"/>
<b>Talla</b>	<b>Tallat per</b>				
	<input type="text"/>				
<b>Es recolza</b>	<b>Se li recolza</b>				
239 264 514	<input type="text"/>				
<b>Es lliura</b>	<b>Se li lliura</b>				
	<input type="text"/>				
		<b>Foto.</b>		<b>Plan.</b>	
		<input type="text" value="117"/>		<input type="text"/>	

<b>Definició UE</b>	<b>Textura</b>	<b>Composició</b>	<b>Sector</b> <input type="text" value="3"/>	<b>Zona</b> <input type="text" value="B"/>	<b>UE</b> <b>469</b>
Estructura	<input type="text"/>	<b>Geològica</b>	<input type="text"/>		
<b>Relacions Físiques</b>	<b>Color</b>	<b>Orgànica</b>	<input type="text"/>		
	<input type="text"/>	<b>Artificial</b>	<input type="text" value="Blocs de pedra i argamassa"/>		
<b>Igual a</b>		<b>Datació</b>	<input type="text" value="S.XVIII"/>	<b>Criteri datació</b>	<input type="text" value="Estratigràfic"/>
<b>Cobreix</b>	<b>Cobert per</b>	<b>Interpretació</b>	<input type="text" value="Pilar"/>		
	<input type="text" value="1"/>	<b>Observacions</b>	<input type="text" value="Resta de pilar de fonamentació, construït amb pedres irregulars unid es amb morter de sorra ataronjat, molt malmés"/>		
<b>Farceix</b>	<b>Farcit per</b>	<b>Afecció</b>	<b>Si</b> <input checked="" type="checkbox"/>	<b>Tipus</b>	<input type="text"/>
470	<input type="text" value="267"/>	<b>No</b> <input type="checkbox"/>	<b>Total</b>	<input type="text"/>	<b>%</b> <input type="text"/>
<b>Talla</b>	<b>Tallat per</b>				
	<input type="text"/>				
<b>Es recolza</b>	<b>Se li recolza</b>				
268	<input type="text"/>				
<b>Es lliura</b>	<b>Se li lliura</b>				
	<input type="text"/>				
		<b>Foto.</b>		<b>Plan.</b>	
		<input type="text"/>		<input type="text"/>	

<b>Definició UE</b>	<b>Textura</b>	<b>Composició</b>	<b>Sector</b> <input type="text" value="3"/>	<b>Zona</b> <input type="text" value="B"/>	<b>UE</b> <input type="text" value="471"/>
<input type="text" value="Estructura"/>	<input type="text"/>	<b>Geològica</b>	<input type="text"/>		
<b>Relacions Físiques</b>	<b>Color</b>	<b>Orgànica</b>	<input type="text"/>		
	<input type="text"/>	<b>Artificial</b>	<input type="text" value="Blocs de pedra i argamassa"/>		
<b>Igual a</b>		<b>Datació</b>	<input type="text" value="S.XVIII"/>	<b>Criteri datació</b>	<input type="text" value="Estratigràfic"/>
<b>Cobreix</b>	<b>Cobert per</b>	<b>Interpretació</b>	<input type="text" value="Mur"/>		
	<input type="text" value="1"/>	<b>Observacions</b>	<input type="text" value="Mur construït amb pedres regulars unides amb morter de sorra ataronjat. Es reaprofitat per la compartimentació d'una sèrie de dipòsits (un format per UE274, UE278, UE280, UE473 i un altre per UE276 UE327, UE398, UE399)"/>		
<b>Farceix</b>	<b>Farcit per</b>	<b>Afecció</b>	<b>Si</b> <input checked="" type="checkbox"/>	<b>Tipus</b>	<input type="text"/>
<b>Talla</b>	<b>Tallat per</b>	<b>No</b> <input type="checkbox"/>	<b>Total</b>	<input type="text"/>	<b>%</b> <input type="text"/>
	<input type="text" value="476"/>				
<b>Es recolza</b>	<b>Se li recolza</b>				
	<input type="text" value="274 280 473"/>				
<b>Es lliura</b>	<b>Se li lliura</b>				

<b>Definició UE</b>	<b>Textura</b>	<b>Composició</b>	<b>Sector</b> <input type="text" value="3"/>	<b>Zona</b> <input type="text" value="B"/>	<b>UE</b> <input type="text" value="473"/>
<input type="text" value="Estructura"/>	<input type="text"/>	<b>Geològica</b>	<input type="text"/>		
<b>Relacions Físiques</b>	<b>Color</b>	<b>Orgànica</b>	<input type="text"/>		
	<input type="text"/>	<b>Artificial</b>	<input type="text" value="Blocs de pedra i argamassa"/>		
<b>Igual a</b>		<b>Datació</b>	<input type="text" value="S.XVIII"/>	<b>Criteri datació</b>	<input type="text" value="Estratigràfic"/>
<b>Cobreix</b>	<b>Cobert per</b>	<b>Interpretació</b>	<input type="text" value="Mur"/>		
	<input type="text" value="1"/>	<b>Observacions</b>	<input type="text" value="Mur construït amb pedres regulars i ben tallades unides amb argamassa ataronjada. Formaria part de la paret d'un dipòsit en un 1er moment per UE274, UE278, UE280 i UE473. Posteriorment reaprofitat per un altre dipòsit UE276, UE327, UE398, UE399."/>		
<b>Farceix</b>	<b>Farcit per</b>	<b>Afecció</b>	<b>Si</b> <input checked="" type="checkbox"/>	<b>Tipus</b>	<input type="text"/>
<input type="text" value="474"/>		<b>No</b> <input type="checkbox"/>	<b>Total</b>	<input type="text"/>	<b>%</b> <input type="text"/>
<b>Talla</b>	<b>Tallat per</b>				
<b>Es recolza</b>	<b>Se li recolza</b>				
<input type="text" value="41 471"/>					
<b>Es lliura</b>	<b>Se li lliura</b>				

<b>Definició UE</b>	<b>Textura</b>	<b>Composició</b>	<b>Sector</b> <input type="text" value="3"/>	<b>Zona</b> <input type="text" value="B"/>	<b>UE</b> <input type="text" value="475"/>
<input type="text" value="Estructura"/>	<input type="text"/>	<b>Geològica</b>	<input type="text"/>		
<b>Relacions Físiques</b>	<b>Color</b>	<b>Orgànica</b>	<input type="text"/>		
	<input type="text"/>	<b>Artificial</b>	<input type="text" value="Blocs de pedra i argamassa"/>		
<b>Igual a</b>		<b>Datació</b>	<input type="text" value="S.XX"/>	<b>Criteri datació</b>	<input type="text" value="Estratigràfic"/>
<b>Cobreix</b>	<b>Cobert per</b>	<b>Interpretació</b>	<input type="text" value="Pilar"/>		
	<input type="text" value="1"/>	<b>Observacions</b>	<input type="text" value="Pilar construït amb pedres unides amb morter de calç blanca"/>		
<b>Farceix</b>	<b>Farcit per</b>	<b>Afecció</b>	<b>Si</b> <input checked="" type="checkbox"/>	<b>Tipus</b>	<input type="text"/>
<input type="text" value="476"/>		<b>No</b> <input type="checkbox"/>	<b>Total</b>	<input type="text"/>	<b>%</b> <input type="text"/>
<b>Talla</b>	<b>Tallat per</b>				
<b>Es recolza</b>	<b>Se li recolza</b>				
<input type="text" value="504"/>					
<b>Es lliura</b>	<b>Se li lliura</b>				

<b>Definició UE</b>	<b>Textura</b>	<b>Composició</b>	<b>Sector</b> <input type="text" value="3"/>	<b>Zona</b> <input type="text" value="B"/>	<b>UE</b> <input type="text" value="477"/>
<input type="text" value="Estructura"/>	<input type="text"/>	<b>Geològica</b>	<input type="text"/>		
<b>Relacions Físiques</b>	<b>Color</b>	<b>Orgànica</b>	<input type="text"/>		
	<input type="text"/>	<b>Artificial</b>	<input type="text" value="Blocs de pedra i argamassa"/>		
<b>Igual a</b>		<b>Datació</b>	<input type="text" value="S.XVIII"/>	<b>Criteri datació</b>	<input type="text" value="Estratigràfic"/>
<b>Cobreix</b>	<b>Cobert per</b>	<b>Interpretació</b>	<input type="text" value="Mur"/>		
	<input type="text" value="1"/>	<b>Observacions</b>	<input type="text" value="Mur construït amb pedres regulars unides amb argamassa de sorra de color ataronjat"/>		
<b>Farceix</b>	<b>Farcit per</b>	<b>Afecció</b>	<b>Si</b> <input checked="" type="checkbox"/>	<b>Tipus</b>	<input type="text"/>
478		<b>No</b> <input type="checkbox"/>	<b>Total</b>	<input type="text"/>	<b>%</b> <input type="text"/>
<b>Talla</b>	<b>Tallat per</b>				
	<input type="text" value="476"/>				
<b>Es recolza</b>	<b>Se li recolza</b>				
41 504	<input type="text" value="479"/>				
<b>Es lliura</b>	<b>Se li lliura</b>				

<b>Definició UE</b>	<b>Textura</b>	<b>Composició</b>	<b>Sector</b> <input type="text" value="3"/>	<b>Zona</b> <input type="text" value="B"/>	<b>UE</b> <input type="text" value="479"/>
<input type="text" value="Estructura"/>	<input type="text"/>	<b>Geològica</b>	<input type="text"/>		
<b>Relacions Físiques</b>	<b>Color</b>	<b>Orgànica</b>	<input type="text"/>		
	<input type="text"/>	<b>Artificial</b>	<input type="text" value="Blocs de pedra, maons i argamassa"/>		
<b>Igual a</b>		<b>Datació</b>	<input type="text" value="S.XX"/>	<b>Criteri datació</b>	<input type="text" value="Estratigràfic"/>
<b>Cobreix</b>	<b>Cobert per</b>	<b>Interpretació</b>	<input type="text" value="Pilar"/>		
	<input type="text" value="1"/>	<b>Observacions</b>	<input type="text" value="Pilar construït amb pedres i maons units amb argamassa de calç blanca"/>		
<b>Farceix</b>	<b>Farcit per</b>	<b>Afecció</b>	<b>Si</b> <input checked="" type="checkbox"/>	<b>Tipus</b>	<input type="text"/>
480		<b>No</b> <input type="checkbox"/>	<b>Total</b>	<input type="text"/>	<b>%</b> <input type="text"/>
<b>Talla</b>	<b>Tallat per</b>				
<b>Es recolza</b>	<b>Se li recolza</b>				
41 477					
<b>Es lliura</b>	<b>Se li lliura</b>				

<b>Definició UE</b>	<b>Textura</b>	<b>Composició</b>	<b>Sector</b> <input type="text" value="3"/>	<b>Zona</b> <input type="text" value="B"/>	<b>UE</b> <input type="text" value="481"/>
<input type="text" value="Estructura"/>	<input type="text"/>	<b>Geològica</b>	<input type="text"/>		
<b>Relacions Físiques</b>	<b>Color</b>	<b>Orgànica</b>	<input type="text"/>		
	<input type="text"/>	<b>Artificial</b>	<input type="text" value="Blocs de pedra i argamassa"/>		
<b>Igual a</b>		<b>Datació</b>	<input type="text" value="S.XX"/>	<b>Criteri datació</b>	<input type="text" value="Estratigràfic"/>
<b>Cobreix</b>	<b>Cobert per</b>	<b>Interpretació</b>	<input type="text" value="Pilar"/>		
	<input type="text" value="1"/>	<b>Observacions</b>	<input type="text" value="Pilar construït amb pedres irregulars unides amb argamassa de sorra color ataronjat"/>		
<b>Farceix</b>	<b>Farcit per</b>	<b>Afecció</b>	<b>Si</b> <input checked="" type="checkbox"/>	<b>Tipus</b>	<input type="text"/>
482		<b>No</b> <input type="checkbox"/>	<b>Total</b>	<input type="text"/>	<b>%</b> <input type="text"/>
<b>Talla</b>	<b>Tallat per</b>				
<b>Es recolza</b>	<b>Se li recolza</b>				
<b>Es lliura</b>	<b>Se li lliura</b>				



<b>Definició UE</b>	<b>Textura</b>	<b>Composició</b>	<b>Sector</b> <input type="text" value="3"/>	<b>Zona</b> <input type="text" value="B"/>	<b>UE</b> <b>484</b>
Estructura	<input type="text"/>	<b>Geològica</b>	<input type="text"/>		
<b>Relacions Físiques</b>	<b>Color</b>	<b>Orgànica</b>	<input type="text"/>		
	<input type="text"/>	<b>Artificial</b>	<input type="text" value="Blocs de pedra i argamassa"/>		
<b>Igual a</b>		<b>Datació</b>	<input type="text" value="S.XX"/>	<b>Criteri datació</b>	<input type="text" value="Estratigràfic"/>
<b>Cobreix</b>	<b>Cobert per</b>	<b>Interpretació</b>	<input type="text" value="Mur"/>		
	<input type="text" value="1"/>	<b>Observacions</b>	<input type="text" value="Mur que compartimenta i amortitza un dipòsit (UE454)"/>		
<b>Farceix</b>	<b>Farcit per</b>	<b>Afecció</b>	<b>Si</b> <input checked="" type="checkbox"/>	<b>Tipus</b>	<input type="text"/>
485	<input type="text"/>	<b>No</b> <input type="checkbox"/>	<b>Total</b>	<input type="text"/>	<b>%</b> <input type="text"/>
<b>Talla</b>	<b>Tallat per</b>				
	<input type="text"/>				
<b>Es recolza</b>	<b>Se li recolza</b>				
454 514	<input type="text" value="457"/>				
<b>Es lliura</b>	<b>Se li lliura</b>				
	<input type="text"/>				

<b>Definició UE</b>	<b>Textura</b>	<b>Composició</b>	<b>Sector</b> <input type="text" value="3"/>	<b>Zona</b> <input type="text" value="B"/>	<b>UE</b> <b>486</b>
Estructura	<input type="text"/>	<b>Geològica</b>	<input type="text"/>		
<b>Relacions Físiques</b>	<b>Color</b>	<b>Orgànica</b>	<input type="text"/>		
	<input type="text"/>	<b>Artificial</b>	<input type="text" value="Blocs de pedra i morter de sorra ataronjat"/>		
<b>Igual a</b>		<b>Datació</b>	<input type="text" value="S.XVIII"/>	<b>Criteri datació</b>	<input type="text" value="Estratigràfic"/>
<b>Cobreix</b>	<b>Cobert per</b>	<b>Interpretació</b>	<input type="text" value="Dipòsit"/>		
	<input type="text" value="1"/>	<b>Observacions</b>	<input type="text" value="Dipòsit que formaria part d'un dipòsit més gran, aquest queda tallat per les construccions posteriors, un dipòsit de maons UE454"/>		
<b>Farceix</b>	<b>Farcit per</b>	<b>Afecció</b>	<b>Si</b> <input checked="" type="checkbox"/>	<b>Tipus</b>	<input type="text"/>
488	<input type="text" value="487"/>	<b>No</b> <input type="checkbox"/>	<b>Total</b>	<input type="text"/>	<b>%</b> <input type="text"/>
<b>Talla</b>	<b>Tallat per</b>				
	<input type="text" value="455 458"/>				
<b>Es recolza</b>	<b>Se li recolza</b>				
	<input type="text" value="457"/>				
<b>Es lliura</b>	<b>Se li lliura</b>				
	<input type="text"/>				

<b>Definició UE</b>	<b>Textura</b>	<b>Composició</b>	<b>Sector</b> <input type="text" value="3"/>	<b>Zona</b> <input type="text" value="B"/>	<b>UE</b> <b>490</b>
Estructura	<input type="text"/>	<b>Geològica</b>	<input type="text"/>		
<b>Relacions Físiques</b>	<b>Color</b>	<b>Orgànica</b>	<input type="text"/>		
	<input type="text"/>	<b>Artificial</b>	<input type="text" value="Rajoles"/>		
<b>Igual a</b>		<b>Datació</b>	<input type="text" value="S.XVIII"/>	<b>Criteri datació</b>	<input type="text" value="Estratigràfic"/>
<b>Cobreix</b>	<b>Cobert per</b>	<b>Interpretació</b>	<input type="text" value="Paviment"/>		
	<input type="text" value="1"/>	<b>Observacions</b>	<input type="text" value="Paviment de rajoles 25x25 que funcionaria un cop s'amortitza el dipòsit (UE486). Presenta una marca circular a la superfície. Queda enfonsat a la part on està el dipòsit"/>		
<b>Farceix</b>	<b>Farcit per</b>	<b>Afecció</b>	<b>Si</b> <input checked="" type="checkbox"/>	<b>Tipus</b>	<input type="text"/>
	<input type="text"/>	<b>No</b> <input type="checkbox"/>	<b>Total</b>	<input type="text"/>	<b>%</b> <input type="text"/>
<b>Talla</b>	<b>Tallat per</b>				
	<input type="text"/>				
<b>Es recolza</b>	<b>Se li recolza</b>				
486	<input type="text" value="457"/>				
<b>Es lliura</b>	<b>Se li lliura</b>				
	<input type="text"/>				

<b>Definició UE</b>	<b>Textura</b>	<b>Composició</b>	<b>Sector</b> <input type="text" value="3"/>	<b>Zona</b> <input type="text" value="B"/>	<b>UE</b> <input type="text" value="496"/>
<input type="text" value="Estructura"/>	<input type="text"/>	<b>Geològica</b>	<input type="text"/>		
<b>Relacions Físiques</b>	<b>Color</b>	<b>Orgànica</b>	<input type="text"/>		
	<input type="text"/>	<b>Artificial</b>	<input type="text" value="Blocs de pedra i argamassa"/>		
<b>Igual a</b>		<b>Datació</b>	<input type="text" value="S.XVIII"/>	<b>Criteri datació</b>	<input type="text" value="Estratigràfic"/>
<b>Cobreix</b>	<b>Cobert per</b>	<b>Interpretació</b>	<input type="text" value="Pou"/>		
	<input type="text" value="1"/>	<b>Observacions</b>	<input type="text" value="No s'ha excavat ja que va ser localitzat i documentat en l'excavació de 2001. Una part està tallada pel dipòsit UE465"/>		
<b>Farceix</b>	<b>Farcit per</b>	<b>Afecció</b>	<b>Si</b> <input checked="" type="checkbox"/>	<b>Tipus</b>	<input type="text"/>
	<input type="text" value="498"/>	<b>No</b> <input type="checkbox"/>	<b>Total</b>	<input type="text"/>	<b>%</b> <input type="text"/>
<b>Talla</b>	<b>Tallat per</b>				
	<input type="text" value="464"/>				
<b>Es recolza</b>	<b>Se li recolza</b>				
<b>Es lliura</b>	<b>Se li lliura</b>				

<b>Definició UE</b>	<b>Textura</b>	<b>Composició</b>	<b>Sector</b> <input type="text" value="3"/>	<b>Zona</b> <input type="text" value="B"/>	<b>UE</b> <input type="text" value="504"/>
<input type="text" value="Estructura"/>	<input type="text"/>	<b>Geològica</b>	<input type="text"/>		
<b>Relacions Físiques</b>	<b>Color</b>	<b>Orgànica</b>	<input type="text"/>		
	<input type="text"/>	<b>Artificial</b>	<input type="text" value="Blocs de pedra i argamassa"/>		
<b>Igual a</b>		<b>Datació</b>	<input type="text" value="S.XVI-XVIII"/>	<b>Criteri datació</b>	<input type="text" value="Estratigràfic"/>
<b>Cobreix</b>	<b>Cobert per</b>	<b>Interpretació</b>	<input type="text" value="Mur"/>		
	<input type="text" value="250"/>	<b>Observacions</b>	<input type="text" value="Mur construït amb pedres irregulars unides amb argamassa de sorra color beige clar"/>		
<b>Farceix</b>	<b>Farcit per</b>	<b>Afecció</b>	<b>Si</b> <input checked="" type="checkbox"/>	<b>Tipus</b>	<input type="text"/>
	<input type="text" value="503"/>	<b>No</b> <input type="checkbox"/>	<b>Total</b>	<input type="text"/>	<b>%</b> <input type="text"/>
<b>Talla</b>	<b>Tallat per</b>				
<b>Es recolza</b>	<b>Se li recolza</b>				
	<input type="text" value="475 477 479"/>				
<b>Es lliura</b>	<b>Se li lliura</b>				

<b>Definició UE</b>	<b>Textura</b>	<b>Composició</b>	<b>Sector</b> <input type="text" value="3"/>	<b>Zona</b> <input type="text" value="B"/>	<b>UE</b> <input type="text" value="514"/>
<input type="text" value="Estructura"/>	<input type="text"/>	<b>Geològica</b>	<input type="text"/>		
<b>Relacions Físiques</b>	<b>Color</b>	<b>Orgànica</b>	<input type="text"/>		
	<input type="text"/>	<b>Artificial</b>	<input type="text" value="Blocs de pedra, maons i ragamassa"/>		
<b>Igual a</b>		<b>Datació</b>	<input type="text" value="S.XIX-XX"/>	<b>Criteri datació</b>	<input type="text" value="Estratigràfic"/>
<b>Cobreix</b>	<b>Cobert per</b>	<b>Interpretació</b>	<input type="text" value="Mur"/>		
	<input type="text" value="1"/>	<b>Observacions</b>	<input type="text" value="Mur que es construeix sobre un de més antic (UE264), probablement funcionaria amb UE484 i UE450"/>		
<b>Farceix</b>	<b>Farcit per</b>	<b>Afecció</b>	<b>Si</b> <input checked="" type="checkbox"/>	<b>Tipus</b>	<input type="text"/>
	<input type="text" value="515"/>	<b>No</b> <input type="checkbox"/>	<b>Total</b>	<input type="text"/>	<b>%</b> <input type="text"/>
<b>Talla</b>	<b>Tallat per</b>				
<b>Es recolza</b>	<b>Se li recolza</b>				
	<input type="text" value="239 258 264"/>				
<b>Es lliura</b>	<b>Se li lliura</b>				
	<input type="text" value="484"/>				

<b>Definició UE</b>	<b>Textura</b>	<b>Composició</b>	<b>Sector</b> <input type="checkbox"/>	<b>Zona</b> <input type="checkbox"/> B	<b>UE</b> <b>1003</b>
Estructura	<input type="text"/>	<b>Geològica</b>	<input type="text"/>		
<b>Relacions Físiques</b>	<b>Color</b>	<b>Orgànica</b>	<input type="text"/>		
	<input type="text"/>	<b>Artificial</b>	<input type="text"/> Pedres argamassa de calç blanca		
<b>Igual a</b>		<b>Datació</b>	<input type="text"/> S.XIX-XX	<b>Criteri datació</b>	<input type="text"/> Arquitectònic/Artís
<b>Cobreix</b>	<b>Cobert per</b>	<b>Interpretació</b>	<input type="text"/> Mur		
	1010	<b>Observacions</b>	<input type="text"/> Es delimita parcialment ja que queda en el tall de la cata		
<b>Farceix</b>	<b>Farcit per</b>	<b>Afecció</b>	<b>Si</b> <input checked="" type="checkbox"/>	<b>Tipus</b>	<input type="text"/> Parcial
1004		<b>No</b>	<input type="checkbox"/>	<b>%</b>	<input type="text"/>
<b>Talla</b>	<b>Tallat per</b>				
<b>Es recolza</b>	<b>Se li recolza</b>				
<b>Es lliura</b>	<b>Se li lliura</b>				

<b>Definició UE</b>	<b>Textura</b>	<b>Composició</b>	<b>Sector</b> <input type="checkbox"/>	<b>Zona</b> <input type="checkbox"/> B	<b>UE</b> <b>1005</b>
Estructura	<input type="text"/>	<b>Geològica</b>	<input type="text"/>		
<b>Relacions Físiques</b>	<b>Color</b>	<b>Orgànica</b>	<input type="text"/>		
	<input type="text"/>	<b>Artificial</b>	<input type="text"/> Pedres, argamassa de calç blanca i maons		
<b>Igual a</b>		<b>Datació</b>	<input type="text"/> S.XIX-XX	<b>Criteri datació</b>	<input type="text"/> Estratigràfic
<b>Cobreix</b>	<b>Cobert per</b>	<b>Interpretació</b>	<input type="text"/> Claveguera		
	1010	<b>Observacions</b>	<input type="text"/>		
<b>Farceix</b>	<b>Farcit per</b>	<b>Afecció</b>	<b>Si</b> <input checked="" type="checkbox"/>	<b>Tipus</b>	<input type="text"/> Parcial
1006		<b>No</b>	<input type="checkbox"/>	<b>%</b>	<input type="text"/>
<b>Talla</b>	<b>Tallat per</b>				
<b>Es recolza</b>	<b>Se li recolza</b>				
<b>Es lliura</b>	<b>Se li lliura</b>				

<b>Definició UE</b>	<b>Textura</b>	<b>Composició</b>	<b>Sector</b> <input type="checkbox"/>	<b>Zona</b> <input type="checkbox"/> B	<b>UE</b> <b>1007</b>
Estructura	<input type="text"/>	<b>Geològica</b>	<input type="text"/>		
<b>Relacions Físiques</b>	<b>Color</b>	<b>Orgànica</b>	<input type="text"/>		
	<input type="text"/>	<b>Artificial</b>	<input type="text"/> Pedres, argamassa de calç blanca, maons		
<b>Igual a</b>		<b>Datació</b>	<input type="text"/> S. XIX-XX	<b>Criteri datació</b>	<input type="text"/> Arquitectònic/Artís
<b>Cobreix</b>	<b>Cobert per</b>	<b>Interpretació</b>	<input type="text"/> Indeterminat		
	1010	<b>Observacions</b>	<input type="text"/> No s' identifica de quina estructura es tracta ja que queda just en el tall de la cata		
<b>Farceix</b>	<b>Farcit per</b>	<b>Afecció</b>	<b>Si</b> <input checked="" type="checkbox"/>	<b>Tipus</b>	<input type="text"/> Total
1008		<b>No</b>	<input type="checkbox"/>	<b>%</b>	<input type="text"/>
<b>Talla</b>	<b>Tallat per</b>				
<b>Es recolza</b>	<b>Se li recolza</b>				
<b>Es lliura</b>	<b>Se li lliura</b>				

<b>Definició UE</b>	<b>Textura</b>	<b>Composició</b>	<b>Sector</b> WC	<b>Zona</b> B	<b>UE</b> 2000
Estructura		<b>Geològica</b>			
<b>Relacions Físiques</b>	<b>Color</b>	<b>Orgànica</b>			<b>Foto. Plan.</b>
		<b>Artificial</b>	Ciment		
<b>Igual a</b>		<b>Datació</b>	S. XXI	<b>Criteri datació</b>	
<b>Cobreix</b>	<b>Cobert per</b>	<b>Interpretació</b>			
2001		Paviment			
<b>Farceix</b>	<b>Farcit per</b>	<b>Observacions</b>			
		Paviment de ciment fet per l'obra actual com a nivell de pas			
<b>Talla</b>	<b>Tallat per</b>	<b>Afecció</b>	<b>Si</b> <input checked="" type="checkbox"/>	<b>Tipus</b>	
		<b>No</b> <input type="checkbox"/>	<b>Total</b>	%	
<b>Es recolza</b>	<b>Se li recolza</b>				
<b>Es lliura</b>	<b>Se li lliura</b>				

<b>Definició UE</b>	<b>Textura</b>	<b>Composició</b>	<b>Sector</b> WC	<b>Zona</b> B	<b>UE</b> 2002
Estructura		<b>Geològica</b>			
<b>Relacions Físiques</b>	<b>Color</b>	<b>Orgànica</b>			<b>Foto. Plan.</b>
		<b>Artificial</b>	Maons i argamassa		050
<b>Igual a</b>		<b>Datació</b>	S. XIX	<b>Criteri datació</b>	
<b>Cobreix</b>	<b>Cobert per</b>	<b>Interpretació</b>			
2001		Mur i claveguera			
<b>Farceix</b>	<b>Farcit per</b>	<b>Observacions</b>			
2014		Mur de maons - podria ser la volta d' un col.lector -.			
<b>Talla</b>	<b>Tallat per</b>	<b>Afecció</b>	<b>Si</b> <input checked="" type="checkbox"/>	<b>Tipus</b>	
		<b>No</b> <input type="checkbox"/>	<b>Total</b>	%	
<b>Es recolza</b>	<b>Se li recolza</b>				
2003 2011					
<b>Es lliura</b>	<b>Se li lliura</b>				

<b>Definició UE</b>	<b>Textura</b>	<b>Composició</b>	<b>Sector</b> WC	<b>Zona</b> B	<b>UE</b> 2003
Estructura		<b>Geològica</b>			
<b>Relacions Físiques</b>	<b>Color</b>	<b>Orgànica</b>			<b>Foto. Plan.</b>
		<b>Artificial</b>	Pedres i argamassa		050
<b>Igual a</b>		<b>Datació</b>	S. XVIII	<b>Criteri datació</b>	
<b>Cobreix</b>	<b>Cobert per</b>	<b>Interpretació</b>		Estratigràfic	
2001		Mur			
<b>Farceix</b>	<b>Farcit per</b>	<b>Observacions</b>			
2013		Possible mur de façana o de compartimentació de l'edifici enderrocat			
<b>Talla</b>	<b>Tallat per</b>	<b>Afecció</b>	<b>Si</b> <input checked="" type="checkbox"/>	<b>Tipus</b>	
		<b>No</b> <input type="checkbox"/>	<b>Total</b>	%	
<b>Es recolza</b>	<b>Se li recolza</b>				
2011					
<b>Es lliura</b>	<b>Se li lliura</b>				

<b>Definició UE</b>	<b>Textura</b>	<b>Composició</b>	<b>Sector</b> WC	<b>Zona</b> B	<b>UE</b> 2004
Estructura		<b>Geològica</b>			
<b>Relacions Físiques</b>	<b>Color</b>	<b>Orgànica</b>			<b>Foto. Plan.</b>
		<b>Artificial</b>	Pedres, maons i argamassa de calç blanca		
<b>Igual a</b>		<b>Datació</b>	S.XIX	<b>Criteri datació</b>	
<b>Cobreix</b> 2008	<b>Cobert per</b> 2001	<b>Interpretació</b>	Paviment		
<b>Farceix</b>	<b>Farcit per</b>	<b>Observacions</b>	Paviment de les cases de l'antic parcelari		
<b>Talla</b>	<b>Tallat per</b>				
<b>Es recolza</b> 2015	<b>Se li recolza</b>				
<b>Es lliura</b>	<b>Se li lliura</b>	<b>Afecció</b>	Si <input checked="" type="checkbox"/>	<b>Tipus</b>	
		No <input type="checkbox"/>	Total	%	

<b>Definició UE</b>	<b>Textura</b>	<b>Composició</b>	<b>Sector</b> WC	<b>Zona</b> B	<b>UE</b> 2005
Estructura		<b>Geològica</b>			
<b>Relacions Físiques</b>	<b>Color</b>	<b>Orgànica</b>			<b>Foto. Plan.</b>
		<b>Artificial</b>	Maons i argamassa de calç blanca		
<b>Igual a</b>		<b>Datació</b>	S.XVIII	<b>Criteri datació</b>	
<b>Cobreix</b> 2010	<b>Cobert per</b> 2007	<b>Interpretació</b>	Dipòsit		
<b>Farceix</b>	<b>Farcit per</b>	<b>Observacions</b>	Estructura tallada pel cantó est, faria la funció de dipòsit o pou mort		
<b>Talla</b>	<b>Tallat per</b>				
<b>Es recolza</b> 2003 2006	<b>Se li recolza</b>	<b>Afecció</b>	Si <input checked="" type="checkbox"/>	<b>Tipus</b>	
<b>Es lliura</b>	<b>Se li lliura</b>	No <input type="checkbox"/>	Parcial	%	

<b>Definició UE</b>	<b>Textura</b>	<b>Composició</b>	<b>Sector</b> WC	<b>Zona</b> B	<b>UE</b> 2006
Estructura		<b>Geològica</b>			
<b>Relacions Físiques</b>	<b>Color</b>	<b>Orgànica</b>			<b>Foto. Plan.</b>
		<b>Artificial</b>	Pedres i fragments de maons		
<b>Igual a</b>		<b>Datació</b>	S.XVIII	<b>Criteri datació</b>	
<b>Cobreix</b> 2010	<b>Cobert per</b> 2007	<b>Interpretació</b>	Paviment		
<b>Farceix</b>	<b>Farcit per</b>	<b>Observacions</b>	Paviment del dipòsit UE2005, al tenir diferent construcció s'ha optat per donar-li un número de UE diferent.		
<b>Talla</b>	<b>Tallat per</b>				
<b>Es recolza</b> 2005	<b>Se li recolza</b>	<b>Afecció</b>	Si <input checked="" type="checkbox"/>	<b>Tipus</b>	
<b>Es lliura</b>	<b>Se li lliura</b>	No <input type="checkbox"/>	Parcial	%	

<b>Definició UE</b>	<b>Textura</b>	<b>Composició</b>	<b>Sector</b> WC	<b>Zona</b> B	<b>UE</b> 2011
Estructura		<b>Geològica</b>			
<b>Relacions Físiques</b>	<b>Color</b>	<b>Orgànica</b>			<b>Foto. Plan.</b>
		<b>Artificial</b>			050
<b>Igual a</b>			<b>Datació</b>	<b>Criteri datació</b>	
<b>Cobreix</b>	<b>Cobert per</b>		S.XIX		
	2001				
<b>Farceix</b>	<b>Farcit per</b>	<b>Interpretació</b>			
2012		Mur			
<b>Talla</b>	<b>Tallat per</b>	<b>Observacions</b>			
		Façana est de les cases de l' antic parcelari			
<b>Es recolza</b>	<b>Se li recolza</b>				
2003	2002				
<b>Es lliura</b>	<b>Se li lliura</b>	<b>Afecció</b>	<b>Si</b> <input checked="" type="checkbox"/>	<b>Tipus</b>	
		<b>No</b> <input type="checkbox"/>		Parcial	% <input type="checkbox"/>

<b>Definició UE</b>	<b>Textura</b>	<b>Composició</b>	<b>Sector</b> WC	<b>Zona</b> B	<b>UE</b> 2015
Estructura		<b>Geològica</b>			
<b>Relacions Físiques</b>	<b>Color</b>	<b>Orgànica</b>			<b>Foto. Plan.</b>
		<b>Artificial</b>			
<b>Igual a</b>			<b>Datació</b>	<b>Criteri datació</b>	
<b>Cobreix</b>	<b>Cobert per</b>		S.XX	Estratigràfic	
	2004				
<b>Farceix</b>	<b>Farcit per</b>	<b>Interpretació</b>			
2016		Claveguera			
<b>Talla</b>	<b>Tallat per</b>	<b>Observacions</b>			
		Claveguera de volta de llibre			
<b>Es recolza</b>	<b>Se li recolza</b>				
2011					
<b>Es lliura</b>	<b>Se li lliura</b>	<b>Afecció</b>	<b>Si</b> <input checked="" type="checkbox"/>	<b>Tipus</b>	
		<b>No</b> <input type="checkbox"/>		Total	% <input type="checkbox"/>

*7.- Memòria de la intervenció arqueològica de la zona C, del “projecte d’infraestructures troncal des del carrer Carders a la central de RSU, en el mercat de Santa Caterina, al districte de Ciutat Vella, de Barcelona”. 138/02*

## **INVENTARI DELS MATERIALS**

# INVENTARI DE MATERIALS

Secció d'Arqueologia-Museu d'Història de la Ciutat

Num. Intervenció: 137/02

Jaciment:

AVDA. CAMBÓ. ZONA B

Districte

Carrer

Parcel·la

Data

27-03-2003

Àrea: B

Sector: RSU

Àmbit:

UE: 1

Num. Frag.	Class.	Def.Fragm.	Tipo.	Tècnica	Pasta	Decoració		Acabats		Observacions
						Int.	Ext.	Int.	Ext.	
1	13116	PE	FIN	TO	AO			VE	VE	
1	13251	SF	FIN	TO	AO		IN	EN	EN	
1	13258	SF	FIN	TO	AO				ST	
1	13258	SF	FIN	TO	AO					
1	13300	VO	FIN	TO	AO					
2	13300	NA	FIN	TO	AO					
3	13312	SF	FIN	TO	AO					
1	14000	FO	MOR	TO	AO				VI	
1	14002	VO	CSS	TO	AO					Nansa a la vora
1	14002	VO	CSS	TO	AO					Incisions verticals a la vora
5	14002	NA	CSS	TO	AO					
2	14002	VO	CSS	TO	AO					La vora està pessigada
1	14002	VO	CSS	TO	GO					
1	14002	CO	FIN	TO	AO					
5	14002	NA	FIN	TO	AO					
11	14002	FO	FIN	TO	AO					
74	14002	SF	FIN	TO	AO					
1	14002	BR	FIN	TO	AO					
9	14002	SF	FIN	TO	AO		AC			
1	14002	NA	FIN	TO	AM					
6	14002	SF	FIN	TO	GO					
1	14002	SF	FIN	TO	AO		PI			Paterna
1	14002	SF	GER	TO	AO		PI			Traços de manganés
1	14002	VO	GER	TO	AO					
2	14002	VO	GIB	TO	AO					
2	14002	FO	GIB	TO	AO					
7	14002	PE	GRR	TO	AO					
5	14002	VO	OLL	TO	GO					
4	14002	VO	OLL	TO	GO					
1	14002	VO	TAP	TO	GO					
1	14003	FO	BAC	TO	AO			VI		
10	14003	BR	CAT	TO	AO				VI	
9	14003	PS	COP	TO	AO			VI	VI	Té impressió del fabricant a la base
15	14003	VO	CSS	TO	AO			VI		
2	14003	NA	CSS	TO	AO				VI	



Àrea: B

Sector: RSU

Àmbit:

UE: 1

Num. Frag.	Class.	Def.Fragm.	Tipo.	Tècnica	Pasta	DECORACIÓ		ACABATS		Observacions
						Int.	Ext.	Int.	Ext.	
7	14003	NA	CSS	TO	AO			VI	VI	
1	14003	SF	CSS	TO	AO			VI		
1	14003	AG	ESF	TO	AO				VI	
1	14003	PS	FAB	TO	AO			VI		
2	14003	VO	FAB	TO	AO				VI	
29	14003	NA	FIN	TO	AO				VI	
1	14003	AN	FIN	TO	AO			VI		
8	14003	FO	FIN	TO	AO			VI		
233	14003	SF	FIN	TO	AO					
31	14003	SF	FIN	TO	AO				VI	
51	14003	SF	FIN	TO	AO			VI	VI	
3	14003	PE	FIN	TO	AO			VI		
4	14003	PE	FIN	TO	AO			VI	VI	
22	14003	VO	FIN	TO	AO			VI	VI	
4	14003	AN	FIN	TO	AO			VI	VI	
2	14003	FO	FIN	TO	AO				VI	
2	14003	VO	FOG						VI	Reixa de fogó
13	14003	FO	GET	TO	AO			VI		
47	14003	VO	GIB	TO	AO			VI		
6	14003	FO	GIB	TO	AO			VI		
5	14003	VO	GIB	TO	AO			VI	VI	
1	14003	VO	GRE	TO	AO			VI	VI	
1	14003	PS	GRE	TO	AO			VI		
1	14003	FO	GRR	TO	AO			VI		
1	14003	FO	MOR	TO	AO			VI		
1	14003	VO	MOR	TO	AO			VI	VI	Verd gòtic, amb costelles
1	14003	VO	MOR	TO	AO			VI	VI	
1	14003	FO	MOR	TO	AO			VI	VI	
1	14003	VO	OLL	TO	AO			VI	VI	
15	14003	VO	OLL	TO	AO			VI		
5	14003	VO	OLL	TO	AO			VI	VI	
6	14003	VO	OLL	TO	AO			VI	VI	
42	14003	VO	PAT	TO	AO			VI		
1	14003	SF	PAT	TO	AO			VI		
3	14003	VO	PAT					VI	VI	Plat de dol
2	14003	VO	PDA	TO	AO			VI		
3	14003	VO	POA	TO	AO				VI	
17	14003	NA	POA	TO	AO				VI	
1	14003	VO	POA	TO	AO			VI	VI	
1	14003	SF	POA	TO	AO				VI	

Àrea: B

Sector: RSU

Àmbit:

UE: 1

Num. Frag.	Class.	Def.Fragm.	Tipo.	Tècnica	Pasta	DECORACIÓ		ACABATS		Observacions
						Int.	Ext.	Int.	Ext.	
4	14003	VO	SEV	TO	AO			VI		
2	14003	VO	TAP	TO	AO			VI		
13	14003	VO	TAP	TO	AO			VI	VI	
4	14003	AG	TAP	TO	AO			VI	VI	
1	14003	AG	TAP	TO	AO				VI	Aiguamans
1	14003	VO	TEN	TO	AO			VI		
1	14003	VO	TEN	TO	AO		AC	VI	VI	
1	14003	VO	TUP	TO	AO			VI		
1	14003	FO	TUP	TO	AO			VI	VI	
2	14005	BR	CAT	TO	GR					
2	14005	VO	CSS	TO	AR				ET	
1	14005	VO	CSS	TO	GR					
1	14005	VO	CSS	TO	GR		AC			
2	14005	CO	FIN	TO	GR					Conserva un encaix per col·locar la tapadora
4	14005	FO	FIN	TO	AR					
12	14005	SF	FIN	TO	AR					
3	14005	SF	FIN	TO	GM					
6	14005	SF	FIN	TO	GR					
5	14005	FO	FIN	TO	AR					
3	14005	NA	FIN	TO	AR					
32	14005	SF	FIN	TO	AR					
1	14005	PE	FIN	TO	GR					
2	14005	FO	FIN	TO	GR					
4	14005	NA	FIN	TO	GR					
57	14005	SF	FIN	TO	GR					
2	14005	VO	GER	TO	GR					
4	14005	VO	GIB	TO	AR					
1	14005	VO	GIB	TO	GR					
6	14005	FO	GRR	TO	GR					
1	14005	VO	MOR	TL	AR					
1	14005	VO	OLL	TO	AR					
2	14005	VO	OLL	TO	AR					En una peça hi ha engalba blanca a l'interior
3	14005	VO	OLL	TO	GM					
1	14005	VO	OLL	TO	GM					
1	14005	VO	OLL	TO	GR					
1	14005	AN	POA	TO	GR					Conserva estries de la vora
1	14005	NA	POA	TO	AR					
1	14005	VO	TAP	TO	GR					
1	14056	SF	FIN	TO	AO		PI			Decorada amb tres línies paral·leles en manganès.
1	14100	SD	CAN						VI	

Àrea: B

Sector: RSU

Àmbit:

UE: 1

Num. Frag.	Class.	Def.Fragm.	Tipo.	Tècnica	Pasta	DECORACIÓ		ACABATS		Observacions
						Int.	Ext.	Int.	Ext.	
6	14100	OR	EOR	TO	AO			VI	VI	
1	14100	PS	ESC	TO	AO			VI	VI	
16	14100	FO	ESC	TO	AO			VI	VI	
16	14100	VO	ESC	TO	AO			VI	VI	
25	14100	SF	ESC	TO	AO			VI	VI	
16	14100	SF	FIN	TO	AO			VI	VI	
1	14100	FO	FIN	TO	AO			VI		
1	14100	NA	GET	TO	AO			VI	VI	
1	14100	FO	GOT	TO	AO			VI		
10	14100	VO	PAT	TO	AO			VI	VI	
3	14100	VO	PDA	TO	AO			VI	VI	
2	14100	VO	PTL	TO	AO			VI		
2	14100	FO	PTL	TO	AO			VI	VI	
4	14101	SF	FIN	TO	AO		PI	VI	VI	
3	14102	FO	ESC	TO	AO	PI		VI	VI	Motiu central de la roda de carro
5	14102	FO	ESC	TO	AO	PI		VI	VI	
4	14102	FO	ESC	TO	AO	PI		VI	VI	Escut de dominics-Santa Caterina
3	14102	SF	FIN	TO	AO	PI		VI	VI	
1	14102	FO	PAT	TO	AO	PI		VI	VI	Reutilitzat com a tap
2	14102	FO	PTL	TO	AO	PI		VI		Motiu central vegetal - palmeta -
2	14102	FO	PTL	TO	AO	PI		VI		Motiu central vegetal - palmeta -
1	14102	FO	PTL	TO	AO	PI		VI	VI	Motiu central de l'estrella
7	14103	OR	EOR	TO	AO	PI		VI	VI	
3	14103	VO	ESC	TO	AO	PI		VI		Un frag presenta decoració amb alafies
1	14103	FO	ESC	TO	AO	PI		VI	VI	Motiu central en creu
1	14103	FO	ESC	TO	AO	PI		VI		Motiu central geomètric indeterminat
17	14103	FO	ESC	TO	AO	PI		VI	VI	
3	14103	FO	ESC	TO	AO	PI		VI	VI	
3	14103	VO	ESC	TO	AO	PI		VI	VI	Blau i groc
2	14103	FO	ESC	TO	AO	PI		VI	VI	Blau i groc
1	14103	SF	ESC	TO	AO	PI		VI	VI	Blau i groc
18	14103	SF	ESC	TO	AO	PI		VI	VI	
2	14103	VO	ESC	TO	AO	PI		VI	VI	
17	14103	SF	FIN	TO	AO	PI		VI		
19	14103	VO	PAT	TO	AO	PI		VI		
5	14103	FO	PAT	TO	AO	PI		VI		
1	14103	FO	PAT	TO	AO	PI		VI	VI	Decoració en pinzell tres pintes
2	14103	FO	PAT	TO	AO	PI		VI	VI	
8	14103	VO	PAT	TO	AO	PI		VI	VI	Blau i groc
2	14103	FO	PAT	TO	AO	PI		VI	VI	Blau i groc

Àrea: B

Sector: RSU

Àmbit:

UE: 1

Num. Frag.	Class.	Def.Fragm.	Tipo.	Tècnica	Pasta	DECORACIÓ		ACABATS		Observacions
						Int.	Ext.	Int.	Ext.	
6	14103	SF	PAT	TO	AO	PI		VI	VI	Blau i groc
3	14103	VO	PAT	TO	AO	PI		VI	VI	Ull encreuat
1	14103	VO	PAT	TO	AO	PI		VI	VI	Palma doble
3	14103	VO	PAT	TO	AO	PI		VI	VI	Volutes
45	14103	SF	PAT	TO	AO	PI		VI	VI	
3	14103	FO	PAT	TO	AO			VI	VI	Motiu de l'ocell
11	14103	FO	PAT	TO	AO	PI		VI	VI	
1	14103	PE	PFA	TO	AO		PI	VI	VI	signatura al fons "AS"
1	14103	VO	POT	TO	AO	PI	PI	VI	VI	
1	14104	OR	EOR	TO	AO	PI		VI	VI	
10	14104	VO	ESC	TO	AO	PI		VI	VI	
6	14104	SF	FIN	TO	AO	PI		VI	VI	
4	14104	VO	PAT	TO	AO	PI		VI	VI	
1	14104	VO	PDA	TO	AO	PI		VI	VI	Orla de volutes contraposades amb roda de carreta
1	14114	FO	PAT	TO	AO	PI		VI	VI	
1	14114	SF	PAT	TO	AO	PI		VI	VI	
4	14120	FO	ESC	TO	AO	PI		VI	VI	Motiu central del paraigües
2	14120	FO	ESC	TO	AO	PI		VI	VI	Motiu central del paraigües
20	14120	VO	PAT	TO	AO	PI		VI	VI	
1	14120	PS	PAT	TO	AO	PI		VI	VI	
7	14120	SF	PAT	TO	AO	PI		VI	VI	
3	14128	VO	ESC	TO	AO	PI		VI	VI	
4	14128	VO	ESC	TO	AO	PI		VI	VI	Decoració de palmetes
3	14128	SF	ESC	TO	AO	PI		VI	VI	Decoració de palmetes
1	14128	FO	ESC	TO	AO	PI		VI	VI	
1	14128	PS	ESC	TO	AO	PI		VI	VI	Motiu del julivert
1	14128	SF	FIN	TO	AO	PI		VI	VI	Decoració amb molta concreció
1	14128	SF	GOT	TO	AO		PI	VI	VI	
2	14128	FO	PAT	TO	AO	PI		VI	VI	Motiu central del julivert
2	14201	VO	ESC	TO	AO	PI	PI	VI	VI	Decoració vegetal a l'exterior d'un fragment
6	14201	FO	ESC	TO	AO	PI	PI	VI	VI	
9	14201	SF	FIN	TO	AO	PI	PI	VI	VI	
2	14201	VO	PAT	TO	AO	PI		VI	VI	
6	14201	VO	PAT	TO	AO	PI	PI	VI	VI	
1	14201	FO	PAT	TO	AO		PI	VI	VI	
1	14201	PS	SAL.	TO	AO			VI		
2	14208	VO	EOR	TO	AO	PI		VI	VI	
4	14208	OR	EOR	TO	AO	PI		VI	VI	
1	14208	FO	ESC	TO	AO	PI		VI		
2	14208	SF	FIN	TO	AO			VI	VI	

Àrea: B

Sector: RSU

Àmbit:

UE: 1

Num. Frag.	Class.	Def.Fragm.	Tipo.	Tècnica	Pasta	DECORACIÓ		ACABATS		Observacions
						Int.	Ext.	Int.	Ext.	
5	14208	VO	PAT	TO	AO	PI	PI	VI	VI	
1	14211	VO	PAT	TO	AO	PI	PI	VI	VI	
1	14213	FO	ESC	TO	AO	PI		VI	VI	Decoració de línies radials
5	14250	FO	ESC	TO	AO	PI		VI		
2	14250	SF	ESC	TO	AO	PI		VI		
1	14250	VO	GER	TO	AO		PI	VI	VI	
6	14255	SF	FIN	TO	AO	PI		VI		
10	14255	VO	PTL	TO	VO	PI		VI		
3	14255	FO	PTL	TO	AO	PI		VI		
1	14300	PE	FIN	TO	AO			VI	VI	
7	14300	SF	FIN	TO	AO			VI	VI	
4	14300	VO	PAT	TO	AO			VI	VI	
1	14305	FO	PAT	TO	AO	PI		VI	VI	Blau berettino
1	14305	SF	TAS	TO	AO		PI	VI	VI	
1	15000		AND							Dau de pedra
2	15000		PIP	MO	CA					Pal de pipa
2	15000		PIP		CA					Fragments de pal de pipa
1	15000		PIP		CA		IS			
1	15000		TPT	MO	AO					
1	20000		MON							Núm.4
10	20001		AGU							
1	20001		ANE							
1	20001		ATI							
1	20001		MON							Núm. 2 Pendent de restauració
2	20002		CLA							
1	20002		ESR							
1	20002		MON							Núm.6 Pendent de restauració
1	20002		PLC							
1	20002		PLC							
1	20002		SIV							
1	20006		MON							Núm. 1 Pendent de restauració
1	20006		MON							Núm.3
1	20006		MON							Núm.5 Moneda de 5 pts, 1975
1	30000	FO	COP							
1	30000	NA	COP	VG						
1	30000	FO	COP	VG						
1	30000	VO	FIN							
1	30000	SF	FIN							
10	30000	SF	VIN	VG						
2	30000	VO	VIN	VG						

Àrea: B

Sector: RSU

Àmbit:

UE: 1

Num. Frag.	Class.	Def.Fragm.	Tipo.	Tècnica	Pasta	DECORACIÓ		ACABATS		Observacions
						Int.	Ext.	Int.	Ext.	
1	30000	VO	VIN	VG						
2	30000	CO	VIN	VG						
1	30000	PI	VIN	VG						
1	30002	SF	VIN	VG						
1	40003		GRA							Petit gratador
1	40009		PLC							
1	50025	VO								
1	50030									S.XVI
1	50033									Finals del S.XVI-XVII
952	60051									Ovicràpid, bòvid i sus

Àrea: B

Sector: RSU

Àmbit:

UE: 4

Num. Frag.	Class.	Def.Fragm.	Tipo.	Tècnica	Pasta	Decoració		Acabats		Observacions
						Int.	Ext.	Int.	Ext.	
1	14003	SF	FIN	TO	AO				VI	Incisions formant una quadrícula
1	14003	VO	FIN	TO	AO				VI	
1	14003	SF	FIN	TO	AO				VI	
1	14003	VO	GIB	TO	AO				VI	Verd gòtic
1	14103	VO	ESC	TO	AO	PI			VI	VI
1	14104	SF	PAT	TO	AO	PI			VI	VI
1	14122	SF	ESC	TO	AO	PI			VI	VI
1	14302	VO	PAT	TO	AO	PI			VI	VI

Àrea: B

Sector: RSU

Àmbit:

UE: 5

Num. Frag.	Class.	Def.Fragm.	Tipo.	Tècnica	Pasta	Decoració		Acabats		Observacions
						Int.	Ext.	Int.	Ext.	
1	13300	NA	FIN	TO	AO		AC			Té acanalat a la part exterior de la nansa
1	14003	VO	PAT	TO	AO				VI	

Àrea: B

Sector: RSU

Àmbit:

UE: 12

Num. Frag.	Class.	Def.Fragm.	Tipo.	Tècnica	Pasta	Decoració		Acabats		Observacions
						Int.	Ext.	Int.	Ext.	
1	13400	FO	FIN	TO	GM					
2	13400	NA	FIN	TO	GO					
3	13400	SF	FIN	TO	AO					
3	13400	VO	OLL	TO	GO					
1	13402	FO	FIN	TO	GR					
4	13402	SF	FIN	TO	AR					
2	14002	FO	FIN	TO	AO					
1	14003		COS	TO	AO				VI	

Àrea: B

Sector: RSU

Àmbit:

UE: 12

Num. Frag.	Class.	Def.Fragm.	Tip.	Tècnica	Pasta	DECORACIÓ		ACABATS		Observacions
						Int.	Ext.	Int.	Ext.	
1	14003	VO	FIN	TO	AO			VI	VI	
5	14003	NA	FIN	TO	AO					
5	14003	SF	FIN	TO	AO			VI		
2	14003		GIB	TO	AO			VI		
3	14003	FO	GIB	TO	AO			VI		
2	14003	VO	OLL	TO	AO			VI		
1	14003	VO	PAT	TO	AO					
1	14003	VO	TAP	TO	AO			VI		
1	14100	FO	ESC	TO	AO			VI	VI	
1	14100	VO	PTL	TO	AO			VI		
1	14100	FO	PTL	TO	AO			VI	VI	
1	14102	FO	PAT	TO	AO	PI		VI	VI	
1	14103	FO	PAT	TO	AO	PI				Decoració de palmeta
2	14201	FO	ESC	TO	AO	PI	PI	VI	VI	Una peça amb motiu zoomorf
1	14201	FO	ESC	TO	AO	PI		VI	VI	
2	14201	SF	FIN	TO	AO	PI		VI	VI	
1	14208	FO	ESC	TO	AO	PI		VI	VI	
1	14208	SF	FIN	TO	AO	PI	PI	VI	VI	
2	60051									Tibia d'ovicapri

Àrea: B

Sector: RSU

Àmbit:

UE: 14

Num. Frag.	Class.	Def.Fragm.	Tip.	Tècnica	Pasta	Decoració		Acabats		Observacions
						Int.	Ext.	Int.	Ext.	
2	13300	VO	FIN		AO					
2	13300	CO	FIN	TO	AO					
2	13300	AN	FIN	TO	AO					
14	13300	SF	FIN	TO	AO					
1	13313	SF	FIN	TO	AO					
1	13313	VO	FIN	TO						
1	13400	BR	CAT	TO	AO					
4	13400	FO	FIN	TO	AO					
1	13400	NA	FIN	TO	AO					
1	13400	AN	FIN	TO	AO					
82	13400	SF	FIN	TO	AO					
1	13400	SF	FIN	TO	AO		AC			
3	13400	VO	GER	TO	AO					Alfàbia
2	13400	VO	GIB	TO	AO					
1	13400	VO	POA	TO	AO					
1	13404	SF	FIN	TO	AO		AC			
1	14002	SF	FIN	TO	GO					

Àrea: B

Sector: RSU

Àmbit:

UE: 14

Num. Frag.	Class.	Def.Fragm.	Tipo.	Tècnica	Pasta	DECORACIÓ		ACABATS		Observacions
						Int.	Ext.	Int.	Ext.	
1	14002	FO	FIN	TO	AO					
2	14002	FO	FIN	TO	AO					
93	14002	SF	FIN	TO	GO					
3	14002	SF	FIN	TO	AR					
36	14002	SF	FIN	TO	AO					
2	14002	VO	GIB	TO	AO					
4	14002	VO	OLL	TO	GM					
1	14002	SF	OLL	TO	GO		AC			Dos acanalats paral·lels
2	14002	SF	OLL	TO	GO			EN		Engalba blanca
2	14002	SF	OLL	TO	GO					
4	14002	SF	OLL	TO	GM					
2	14002	VO	OLL	TO	AO			VI		
10	14002	VO	OLL	TO	GO					
1	14002	NA	OLL	TO	GO					
1	14002	VO	OLL	TO	GO					
7	14002	SF	OLL	TO	GM					
2	14003	BR	CAT	TO	AO				VI	
1	14003	BO	CAT	TO	AO				VI	
7	14003	VO	CSS	TO	AO			VI	VI	
2	14003	VO	ESC	TO	AO			VI		
1	14003	VO	ESF	TO	AO			VI	VI	
2	14003	VO	FAB	TO	AO			VI		
5	14003	FO	FIN	TO	AO			VI		
4	14003	SF	FIN	TO	AO			VI	VI	
24	14003	SF	FIN	TO	AO			VI		
9	14003	NA	FIN	TO	AO			VI	VI	
1	14003	AN	FIN	TO	AO			VI		
7	14003	FO	FIN	TO	AO			VI		
1	14003	FO	FIN	TO	AO				VI	
40	14003	SF	FIN	TO	AO			VI		
5	14003	SF	FIN	TO	AO			VI	VI	
10	14003	SF	FIN	TO	AO				VI	
6	14003	VO	GIB	TO	AO			VI		
5	14003	FO	GIB	TO	AO			VI		
2	14003	VO	GIB	TO	AO			VI		
2	14003	PS	GRE	TO	AO			VI		
3	14003	VO	MOR	TO	AO					Un d'ells té una decoració amb costelles
1	14003	VO	MOR	TO	AO				VI	
2	14003	VO	OLL	TO	AO			VI	VI	Vora exvasada
3	14003	VO	OLL	TO	AO			VI		



Àrea: B

Sector: RSU

Àmbit:

UE: 14

Num. Frag.	Class.	Def.Fragm.	Tipu.	Tècnica	Pasta	DECORACIÓ		ACABATS		Observacions
						Int.	Ext.	Int.	Ext.	
2	14003	VO	OLL	TO	GO			VI		
4	14003	VO	PAT	TO	AO					Un d'ells d'ala
1	14003	VO	POA	TO	AO				VI	
1	14003	SF	POA	TO	AO				VI	
1	14003	NA	POA	TO	GO					
1	14003	VO	SEV	TO	GM			VI	VI	
1	14003	VO	TAP	TO	AO			VI	VI	
3	14005	VO	CSS	TO	GM					Un d'ells té dos acanalats paral·lels
2	14005	VO	CSS	TO	GR					
1	14005	NA	FIN	TO	GR					
1	14005	FO	FIN	TO	BE					
1	14005	FO	FIN	TO	GR					
1	14005	BR	FIN	TO	AO					
18	14005	SF	FIN	TO	GR					
1	14005	FO	FIN	TO	GR					
1	14005	VO	OLL	TO	GR					
11	14005	SF	OLL	TO	GR					
1	14005	SF	OLL	TO	GM					
1	14005	VO	OLL	TO	GR					
1	14050	SF	FIN	TO	AO	IN				
4	14100	OR	EOR	TO	AO					
2	14100	PS	ESC	TO	AO					
1	14100	VO	ESC	TO	AO			VI	VI	
2	14100	VO	ESC	TO	AO			VI		
7	14100	SF	FIN	TO	AO			VI	VI	
1	14100	FO	GET	TO	AO			VI	VI	
3	14100	VO	PAT	TO	AO			VI	VI	
3	14100	FO	PAT	TO	AO			VI	VI	
1	14101	SF	FIN	TO	AO	PI	PI	VI	VI	Motiu valencià, vidrat català
1	14102	VO	ESC	TO	AO	PI		VI		Tres bandes concèntriques
1	14102	SF	FIN	TO	AO	PI		VI		
1	14103	SF	FIN	TO	AO	PI		VI		
1	14103	FO	PAT	TO	AO	PI		VI	VI	Producció del S.XVIII
1	14103	SF	PAT	TO	AO	PI		VI	VI	Decoració en tres pintes
1	14104	FO	ESC	TO	AO	PI		VI	VI	
2	14200	VO	EOR	TO	AO	PI	PI	VI	VI	La decoració està molt malmesa
2	14201	SF	FIN	TO	AO	PI		VI	VI	
1	14201	FO	PAT	TO	AO	PI		VI	VI	Motiu central gairebé esborrat
4	14208	OR	EOR	TO	AO	PI		VI	VI	
1	14208	VO	ESC	TO	AO	PI	PI	VI	VI	

Àrea: B

Sector: RSU

Àmbit:

UE: 14

Num. Frag.	Class.	Def.Fragm.	Tipo.	Tècnica	Pasta	DECORACIÓ		ACABATS		Observacions	
						Int.	Ext.	Int.	Ext.		
	1	14208	FO	ESC	TO	AO	PI	PI	VI	VI	
	2	14208	SF	FIN	TO	AO	PI	PI	VI	VI	
	1	14208	VO	PAT	TO	AO	PI	PI	VI	VI	
1	1	14208	PS	PAT	TO	AO	PI	PI	VI	VI	Decoració en aspes
	1	14250	NA	GET	TO	AO		PI		VI	
	1	14252	SF	FIN	TO	AO		PI	VI		Te molta concrecció i la pasta és molt vermellosa
	1	14255	SF	GET	TO	AO				VI	
	2	14255	SF	GET	TO	AO				VI	
	1	14255	VO	PTL	TO	AO	PI		VI		
	1	14255	SF	PTL	TO	AO	PI		VI		
	1	14304	SF	FIN	TO	AO			VI		Importació siriana
	1	15000		BLA						AL	
	1	50011									Marbre
	148	60051									Ovicàprids, bòvids i súids

Àrea: B

Sector: RSU

Àmbit:

UE: 19

Num. Frag.	Class.	Def.Fragm.	Tipo.	Tècnica	Pasta	Decoració		Acabats		Observacions	
						Int.	Ext.	Int.	Ext.		
	3	14002	FO	FIN	TO	AO					
	2	14002	SF	FIN	TO	AO					
	3	14003	FO	FIN	TO	AO			VI		
	1	14003	SF	FIN	TO	AO				VI	
	2	14003	NA	FIN	TO	AO				VI	
	11	14003	SF	FIN	TO	AO			VI		
	4	14003	VO	OLL	TO	AO			VI	VI	
	1	14005	NA	CSS	TO	AR					
	1	14005	NA	CSS	TO	GR					
	2	14005	SF	FIN	TO	AR					
	1	14100	VO	ESC	TO	AO			VI	VI	
	1	14100	VO	PAT	TO	AO			VI	VI	
	2	14103	SF	PAT	TO	AO	PI			VI	Blava i groga
	2	14104	VO	PAT	TO	AO	PI		VI	VI	Decoració de volutes
	1	30000	SF	COP							
	3	60051									Ovicàpid

Àrea: B

Sector: RSU

Àmbit:

UE: 28

Num. Frag.	Class.	Def.Fragm.	Tipo.	Tècnica	Pasta	Decoració		Acabats		Observacions	
						Int.	Ext.	Int.	Ext.		
	1	11000									
	1	14002	VO	BAC	TO	AO					Incisions a la vora i carena

Àrea: B

Sector: RSU

Àmbit:

UE: 28

Num. Frag.	Class.	Def.Fragm.	Tipu.	Tècnica	Pasta	DECORACIÓ		ACABATS		Observacions
						Int.	Ext.	Int.	Ext.	
2	14002	FO	COS	TO	AO					Reutilitzats com elements constructius
3	14002	VO	FIN	TO	AO					Un fragment té acanalats prop la vora
11	14002	FO	FIN	TO	AO					
77	14002	SF	FIN	TO	AO					
2	14002	SF	FIN	TO	AO		AC			
1	14002	FO	FIN	TO	AO					
2	14002	BR	FIN	TO	AO					
1	14002	NA	GET	TO	AO					
5	14002	VO	GIB	TO	AO					
1	14002	VO	GIB	TO	AR					
3	14002	SF	OLL	TO	GO					
5	14002	VO	OLL	TO	GO					
1	14002	VO	OLL	TO						Té una mena de pàtina de guix per tota la peça
1	14002	SF	TEN	TO	AO		AC			
2	14002	FO	TES	TO	AO					Un frag. presenta acanalats en meandres
5	14003	FO	BAC	TO	AO			VI		
6	14003	BR	CAT	TO	AO			VI	VI	
10	14003	VO	CSS	TO	AO			VI		
1	14003	VO	ESF	TO	AO			VI	VI	
5	14003	VO	FIN	TO	AO			VI		
1	14003	VO	FIN	TO	AO			VI	VI	
23	14003	NA	FIN	TO	AO				VI	Predominen les de POA i CAT
13	14003	FO	FIN	TO	AO			VI		
3	14003	VO	FIN	TO	AO			VI	VI	
180	14003	SF	FIN	TO	AO			VI		
22	14003	SF	FIN	TO	AO				VI	
7	14003	SF	FIN	TO	AO			VI	VI	
1	14003	VO	GER	TO	AO			VI		
3	14003	VO	GER	TO	AO			VI	VI	
6	14003	FO	GET	TO	AO					
28	14003	VO	GIB	TO	AO			VI		
2	14003	VO	GIB	TO	AO				VI	
1	14003	FO	GIB	TO	AO			VI		
3	14003	VO	GRE	TO	AO			VI		
3	14003	VO	MOR	TO	AO			VI	VI	
2	14003	FO	MOR	TO	AO			VI		
17	14003	VO	OLL	TO	AO			VI		
28	14003	VO	PAT	TO	AO			VI		
7	14003	FO	PAT	TO	AO			VI		
5	14003	VO	POA	TO	AO				VI	

Àrea: B

Sector: RSU

Àmbit:

UE: 28

Num. Frag.	Class.	Def.Fragm.	Tip.	Tècnica	Pasta	DECORACIÓ		ACABATS		Observacions	
						Int.	Ext.	Int.	Ext.		
	1	14003	AG	TAP	TO	AO			VI		
	14	14003	VO	TAP	TO	AO			VI	VI	
5	1	14003	PS	TAP	TO	AO			VI	VI	
6	1	14003	PS	PAT	TO	AO			VI		
	1	14005	BO	CAT	TO	GO					
	6	14005	VO	CSS	TO	GR					Algun fragment presenta acanalats
	4	14005	NA	FIN	TO	GR					Hi ha alguna de CSS i POA
	1	14005	VO	FIN	TO	AR		IN			
	1	14005	AN	FIN	TO	AR					
	2	14005	FO	FIN	TO	AR					
	2	14005	FO	FIN	TO	GR					
	41	14005	SF	FIN	TO	GR					
	15	14005	SF	FIN	TO	GM					
	9	14005	SF	FIN	TO	AR					
	1	14005	VO	OLL	TO	GR					
4	1	14005	PS	PIP	MO	AR		MO			
1	1	14056	SF	FIN	TO	AO		PI			Decoració geomètrica en manganés, podria ser una producció de Paterna
	1	14058	SF	ESC	TO	AO	PI		VI	VI	Motiu de la palmeta
	4	14100	FO	ESC	TO	AO			VI	VI	
	1	14100	VO	ESC	TO	AO			VI	VI	
	4	14100	SF	ESC	TO	AO			VI	VI	
	3	14100	SF	ESC	TO	AO			VI		
	3	14100	VO	PAT	TO	AO			VI	VI	
	2	14100	VO	PAT	TO	AO			VI		
	1	14100	FO	PAT	TO	AO			VI	VI	
	2	14100	SF	PAT	TO	AO			VI	VI	
	1	14102	VO	ESC	TO	AO	PI		VI		Motius linials
	2	14102	FO	ESC	TO	AO	PI		VI		Motius linials estilitzats
	1	14102	VO	PAT	TO	AO	PI		VI		Decoració en pinzell-pinta
	2	14103	VO	EOR	TO	AO	PI		VI	VI	
	1	14103	OR	EOR	TO	AO	PI		VI	VI	
	3	14103	SF	ESC	TO	AO	PI		VI		
	1	14103	VO	ESC	TO	AO	PI		VI	VI	Motiu de la palmeta
	3	14103	VO	ESC	TO	AO	PI		VI	VI	Decoració en cercles concèntrics
	3	14103	VO	ESC	TO	AO	PI		VI	VI	Motius decoració inderterminats
	2	14103	FO	ESC	TO	AO	PI		VI	VI	
	11	14103	SF	FIN	TO	AO	PI		VI	VI	
	2	14103	VO	FOB	TO	AO		PI	VI	VI	Mena de plat amb peu pintat a la vora exterior
	1	14103	VO	GET	TO	AO		PI	VI	VI	Molt malmesa, no es pot veure la decoració
	3	14103	VO	PAT	TO	AO					Ha perdut tot el vidrat i decoració

Àrea: B

Sector: RSU

Àmbit:

UE: 28

Num. Frag.	Class.	Def.Fragm.	Tipo.	Tècnica	Pasta	DECORACIÓ		ACABATS		Observacions	
						Int.	Ext.	Int.	Ext.		
	4	14103	FO	PAT	TO	AO					Ha perdut tot el vidrat i la decoració
	6	14103	SF	PAT	TO	AO	PI		VI		
	2	14103	VO	PAT	TO	AO	PI		VI	VI	Motiu de la palma doble i volutes
	2	14103	VO	PAT	TO	AO	PI		VI	VI	Un frag. amb motiu de la figueta
	1	14103	FO	PAT	TO	AO	PI		VI	VI	Motiu central d'esglaons
	6	14103	FO	PAT	TO	AO	PI		VI	VI	Diversos motius
	1	14103	FO	PAT	TO	AO	PI		VI	VI	Blava amb groc
	1	14103	SF	PAT	TO	AO	PI		VI	VI	Motiu de la Z
	1	14105	VO	ESC	TO	AO	PI		VI	VI	
	2	14114	VO	PAT	TO	AO	PI		VI	VI	Motiu de doble arc i punt i punta de sageta
	2	14114	SF	PAT	TO	AO	PI		VI	VI	Motiu de doble arc i punt i punta de sagueta
	1	14116	VO	PAT	TO	AO	PI		VI	VI	Orla en seccions i dividides en traços retes
	1	14116	FO	PAT	TO	AO	PI		VI	VI	Decoració vegetal
	2	14120	VO	PAT	TO	AO	PI		VI	VI	
	5	14120	SF	PAT	TO	AO	PI		VI	VI	
3	1	14120	PS	PAT	TO	AO	PI		VI	VI	Motiu cental amb l'incipió CARE-RAS i orla de medusa al voltant
	1	14122	SF	ESC	TO	AO	PI		VI	VI	
	1	14125	FO	ESC	TO	AO	PI		VI	VI	
	1	14201	VO	EOR	TO	AO	PI		VI	VI	La decoració està molt malmesa i no es veu el motiu
	3	14201	VO	ESC	TO	AO	PI	PI	VI	VI	
	1	14201	FO	ESC	TO	AO		PI	VI	VI	No es pot distinguir la decoració interior
	1	14201	VO	PAT	TO	AO	PI	PI	VI	VI	Motiu de la fulla de falguera i pestanyes
	1	14201	SF	PAT	TO	AO		PI	VI	VI	
	2	14208	VO	ESC	TO	AO	PI	PI	VI	VI	Motius geomètrics
	4	14208	FO	ESC	TO	AO	PI		VI	VI	Motius geomètrics
	3	14208	VO	PAT	TO	AO	PI	PI	VI	VI	
	1	14208	SF	PAT	TO	AO	PI	PI	VI	VI	Motiu geomètrics entrelaçats
2	1	14208	PS	ESC	TO	AO	PI	PI	VI	VI	
	1	14211	VO	PAT	TO	AO	PI	PI	VI	VI	Motius vegetals
	1	14250	FO	ESC	TO	AO	PI		VI		Motiu central de l'estrella
	1	14250	SF	GET	TO	AO		PI	VI	VI	Molt malmesa, no s'ha pogut distinguir
	1	14255	FO	ESC	TO	AO	PI		VI		Motiu central amb estrella
	2	14255	FO	PTL	TO	AO	PI		VI		Decoració molt malmesa, sembla geomètrica
	2	14305	SF	PAT	TO	AO	PI	PI	VI	VI	Molt malmesa io no es pot reconeixer motius
	1	14305	FO	PAT	TO	AO	PI		VI	VI	Motius vegetals
	1	14305	SF	PAT	TO	AO	PI		VI	VI	Motius vegetals
	1	15000	FO	AND	TO	AO					
	1	15000	VO	FOG	TO	AR					Reixa de fogó
	1	20001	SF	FIN							Pendent de restauració
	1	20002		ATI							

Àrea: B

Sector: RSU

Àmbit:

UE: 28

Num. Frag.	Class.	Def.Fragm.	Tipo.	Tècnica	Pasta	DECORACIÓ		ACABATS		Observacions
						Int.	Ext.	Int.	Ext.	
8	20002		CLA							
1	20002		ESR							
4	20002		PLC							
3	30000	FO	FIN							
1	30000	VO	FIN							
1	30000	SF	FIN							
1	30000	VO	VFL							Podria ser d'ampolleta
1	50025	PS		TO	AO					
1	50025							VI		
77	60051									Ovicàpid, bòvid i súids

Àrea: B

Sector: RSU

Àmbit:

UE: 30

Num. Frag.	Class.	Def.Fragm.	Tipo.	Tècnica	Pasta	Decoració		Acabats		Observacions
						Int.	Ext.	Int.	Ext.	
1	13300	NA	FIN	TO	AO					
5	13300	SF	FIN	TO	AO					
2	14002	SF	FIN	TO	AO					
3	14002	SF	FIN	TO	GO					
1	14003	BR	FIN	TO	AO				VI	
1	14003	SF	FIN	TO	AO			VI		
2	14005	SF	FIN	TO	GR					
1	60051									Indeterminat

Àrea: B

Sector: RSU

Àmbit:

UE: 34

Num. Frag.	Class.	Def.Fragm.	Tipo.	Tècnica	Pasta	Decoració		Acabats		Observacions
						Int.	Ext.	Int.	Ext.	
6	14002	SF	FIN	TO	AO					
1	14002	SF	FIN	TO	GO			EN		Engalba blanca
1	14002	VO	OLL	TO	AO					
1	14002	VO	OLL	TO	AO					
1	14003	SF	FIN	TO	AO		AC			Verd gòtic
5	14003	SF	FIN	TO	AO			VI	VI	
4	14003	SF	FIN	TO	AO			VI		
1	14003	FO	FIN	TO	AO			VI		
2	14003	AN	FIN	TO	AO				VI	
1	14003	VO	GET	TO	AO			VI	VI	Arrancament de nansa
7	14005	SF	FIN	TO	GR					
1	14103	VO	PAT	TO	AO	PI		VI		
1	14104	SF	FIN	TO	AO	PI		VI	VI	
2	30000	SF	COP							

Àrea: B

Sector: RSU

Àmbit:

UE: 34

Num. Frag.	Class.	Def.Fragm.	Tipo.	Tècnica	Pasta	DECORACIÓ		ACABATS		Observacions
						Int.	Ext.	Int.	Ext.	
4	60051									Sus. ovicàprid i bòvid

Àrea: B

Sector: RSU

Àmbit:

UE: 35

Num. Frag.	Class.	Def.Fragm.	Tipo.	Tècnica	Pasta	Decoració		Acabats		Observacions
						Int.	Ext.	Int.	Ext.	
5	14002	SF	FIN	TO	AR					
2	14003	SF	FIN	TO	AO				VI	
13	14003	SF	FIN	TO	AO			VI		
7	14003	VO	GRE	TO	AO			VI		
1	14003	VO	OLL	TO	AO			VI		
1	14003	FO	OLL	TO	AO			VI		
1	14003	SF	POA	TO	AO		IS	VI	VI	
5	14005	FO	BAC	TO	GR					
1	14005	SF	FIN	TO	AR					
2	14100	VO	ESC	TO	AO			VI	VI	
1	14100	FO	ESC	TO	AO			VI	VI	
1	14100	FO	ESC	TO	AO			VI	VI	
1	14100	FO	FIN	TO	AO			VI	VI	
2	14100	SF	FIN	TO	AO			VI	VI	
2	14100	VO	PAT	TO	AO			VI	VI	
1	14103	SF	FIN	TO	AO	PI		VI		
1	14122	SF	ESC	TO	AO	PI		VI		Motiu de línies entrelaçades
1	30000	SF	COP							Tija d'un peu de copa
4	60051									

Àrea: B

Sector: RSU

Àmbit:

UE: 38

Num. Frag.	Class.	Def.Fragm.	Tipo.	Tècnica	Pasta	Decoració		Acabats		Observacions
						Int.	Ext.	Int.	Ext.	
1	14003	SF	GIB	TO	GO			VI		

Àrea: B

Sector: RSU

Àmbit:

UE: 43

Num. Frag.	Class.	Def.Fragm.	Tipo.	Tècnica	Pasta	Decoració		Acabats		Observacions
						Int.	Ext.	Int.	Ext.	
6	14002	SF	FIN	TO	AO					
1	14003	VO	CSS	TO	AO			VI		
2	14003	SF	FIN	TO	AO			VI		
2	14005	SF	FIN	TO	GO					
1	14100	OR	EOR	TO	AO	PI		VI	VI	
1	60051									Frag. de diàfisi

Àrea: B

Sector: RSU

Àmbit:

UE: 45

Num. Frag.	Class.	Def.Fragm.	Tip.	Tècnica	Pasta	DECORACIÓ		ACABATS		Observacions
						Int.	Ext.	Int.	Ext.	

Àrea: B

Sector: RSU

Àmbit:

UE: 45

Num. Frag.	Class.	Def.Fragm.	Tip.	Tècnica	Pasta	Decoració		Acabats		Observacions
						Int.	Ext.	Int.	Ext.	

	11	14002	SF	FIN	TO	AO					
	1	14002	VO	GIB	TO	AO					
	1	14003	FO	FIN	TO	AO			VI		
	6	14003	SF	FIN	TO	AO			VI		
	1	14003	VO	FOB	TO	AO			VI	VI	
	2	14003	VO	GIB	TO	AO			VI		
	2	14005	VO	CSS	TO	GR					
	1	14005	FO	FIN	TO	GR					
	5	14005	SF	FIN	TO	GR					

Àrea: B

Sector: RSU

Àmbit:

UE: 46

Num. Frag.	Class.	Def.Fragm.	Tip.	Tècnica	Pasta	Decoració		Acabats		Observacions
						Int.	Ext.	Int.	Ext.	

	3	14002	FO	FIN	TO	AO					
	12	14002	SF	FIN	TO	AO					
	1	14002	SF	FIN	TO	GO		AC			
	9	14002	SF	FIN	TO	GO					
	2	14002	VO	GIB	TO	AO					
	4	14003	FO	BAC	TO	AO			VI		
	2	14003	VO	CSS	TO	AO			VI		
	1	14003	NA	CSS	TO	AO			VI		
	1	14003	VO	ESC	TO	AO			VI		
	2	14003	VO	FAB	TO	AO			VI		
	41	14003	SF	FIN	TO	AO			VI		
	1	14003	SF	FIN	TO	AO			VI	VI	
	1	14003	FO	GET	TO	AR				VI	
	1	14003	VO	GIB	TO	AO			VI		
	1	14003	PS	GRE	TO	AO			VI		
	1	14003	SF	POA	TO	AO		AC		VI	
	1	14005	FO	FIN	TO	GR					
	1	14005	NA	FIN	TO	GR					
	5	14005	SF	FIN	TO	GR					
	1	14005	SF	FIN	TO	AR					
	1	14005	VO	OLL	TO	GR					
	1	14050	SF	FIN	TO	AO					Té unes incions a la part interior
	2	14100	VO	ESC	TO	AO			VI		



Àrea: B

Sector: RSU

Àmbit:

UE: 46

Num. Frag.	Class.	Def.Fragm.	Tipo.	Tècnica	Pasta	DECORACIÓ		ACABATS		Observacions
						Int.	Ext.	Int.	Ext.	
5	14100	SF	FIN	TO	AO			VI		
4	14100	VO	PTL	TO	AO			VI		
1	14103	VO	ESC	TO	AO	PI		VI	VI	
2	14122	VO	ESC	TO	AO	PI		VI	VI	La decoració està molt malmesa i gairebé no es veu
2	14122	SF	ESC	TO	AO	PI		VI	VI	Motiu de les orles de peix
1	14201	SF	ESC	TO	AO	PI		VI	VI	
1	14201	VO	PAT	TO	AO	PI		VI		
1	14211	VO	ESC	TO	AO	PI	PI	VI	VI	
1	14213	VO	ESC	TO	AO	PI	PI	VI	VI	
1	14250	PS	ESC	TO	AO	PI		VI		Decoració pseudoheràldica
1	14250	FO	PAT	TO	AO	PI		VI		Decoració pseudoheràldica
4	14255	VO	PTL	TO	AO	PI		VI		
21	60051									Bòvid, oviçaprid, sus i au

Àrea: B

Sector: RSU

Àmbit:

UE: 47

Num. Frag.	Class.	Def.Fragm.	Tipo.	Tècnica	Pasta	Decoració		Acabats		Observacions
						Int.	Ext.	Int.	Ext.	
1	14003	SF	FIN	TO	AO			VI		
1	20002		CLA							Esta enganxat amb un maó
1	50025									

Àrea:

Sector:

Àmbit:

UE: 48

Num. Frag.	Class.	Def.Fragm.	Tipo.	Tècnica	Pasta	Decoració		Acabats		Observacions
						Int.	Ext.	Int.	Ext.	
4	14002	FO	BAC	TO	GO					
1	14002	VO	CSS	TO	GO					
3	14002	SF	FIN	TO	GO				EN	Engalba blanca a l'exterior
12	14002	SF	FIN	TO	GO					
20	14002	SF	FIN	TO	AO					
1	14002	FO	OLL	TO	GO					
8	14002	CR	OLL	TO	GO					
1	14002		OLL	TO	AO					
1	14002	VO	TES	TO	AO		AC			Acanalats a la paret i a la vora
1	14003	PS	CSS	TO	AO			VI		
1	14003	VO	CSS	TO	AO			VI		Té una nansa
2	14003	FO	FIN	TO	AO			VI		
1	14003	NA	FIN	TO	AO				VI	
47	14003	SF	FIN	TO	AO			VI		
4	14003	CO	GER	TO	AO			VI	VI	Canter
1	14003	CO	GER	TO	AO		IF	VI	VI	Rosetes

Àrea:

Sector:

Àmbit:

UE: 48

Num. Frag.	Class.	Def.Fragm.	Tipo.	Tècnica	Pasta	DECORACIÓ		ACABATS		Observacions	
						Int.	Ext.	Int.	Ext.		
	2	14003	VO	GIB	TO	AO			VI	VI	
	4	14003	VO	GIB	TO	AO			VI		
	9	14003	VO	GRE	TO	AO			VI		
	13	14003	VO	OLL	TO	AO			VI		
	5	14003	SF	POA	TO	AO		AC	VI	VI	
	5	14003	SF	POA	TO	AO		AL	VI	VI	Roseta
	16	14003	SF	POA	TO	AO			VI	VI	
	4	14003	VO	POA	TO	AO				VI	
	1	14003	AG	TAP	TO	AO			VI	VI	
	1	14003	VO	TAP	TO	AO			VI	VI	
	1	14005	VO	BAC	TO	GR		AC			Vora exvasada amb acanalats
	1	14005	VO	ESC	TO	GR					Té una nansa a la carena
	2	14005	NA	FIN	TO	GR					
	2	14005	AN	FIN	TO	GR					
	11	14005	SF	FIN	TO	GR					
	4	14005	FO	FIN	TO	GR					
	1	14005	SF	FIN							
	7	14005	VO	OLL	TO	GO					
	6	14005	FO	OLL	TO	GR					
	2	14100	VO	ESC	TO	AO			VI	VI	
	1	14100	SF	FIN	TO	AO		MU		VI	
	1	14100	SF	GET	TO	AO			VI	EN	Engalba vermella a l'exterior
	1	14100	FO	PAT	TO	AO			VI	VI	
	2	14100	VO	PAT	TO	AO			VI	VI	
	1	14100	SF	PAT	TO	AO			VI	VI	
	4	14100	VO	PTL	TO	AO			VI	VI	
	1	14101	FO	ESC	TO	AO	PI		VI		
	3	14101	SF	FIN	TO	AO	PI		VI	VI	
	3	14101	VO	PAT	TO	AO	PI		VI	VI	
	1	14128	VO	ESC	TO	AO	PI		VI	VI	Motiu de ratlles concèntriques
	2	14128	VO	ESC	TO	AO	PI		VI	VI	Motiu vegetal estilitzat
	3	14128	FO	ESC	TO	AO	PI		VI	VI	Motiu central de palmetes
	1	14128	VO	ESC	TO	AO	PI		VI	VI	
	3	14128	SF	FIN	TO	AO	PI		VI	VI	
2	1	14128	VO	ESC	TO	AO	PI		VI	VI	Motiu vegetal
	1	14201	SF	ESC	TO	AO	PI		VI	VI	Decoració molt malmesa
	1	14211	FO	ESC	TO	AO	PI		VI	VI	Motiu central molt malmés
	1	14211	SF	ESC	TO	AO	PI	PI	VI	VI	
1	1	14213	VO	EOR	TO	AO	PI	PI	VI	VI	Motiu fent una retícula amb motius geomètrics
	1	14250	FO	PTL	TO	AO	PI		VI		Motiu central pseudoheràldic

Àrea:

Sector:

Àmbit:

UE: 48

Num. Frag.	Class.	Def.Fragm.	Típo.	Tècnica	Pasta	DECORACIÓ		ACABATS		Observacions
						Int.	Ext.	Int.	Ext.	
3	14255	SF	PTL	TO	AO	PI		VI		El tamany dels fragments no permet veure motius decoratius
1	14300	BE	LCB	TO	AO			VI	VI	Té restes de color verd a l'interior
2	20000									Tisores
6	20000									Eina agrícola o de construcció
9	20000									Sembla una mena de tela metalica
1	20001		ANL							Pendent de restauració
15	20001		PLC							Pendent de restauració
16	20002		CLA							
4	30000	SF	COP							
194	60051									Ovicàpid, bòvid i sus

Àrea: B

Sector: RSU

Àmbit:

UE: 53

Num. Frag.	Class.	Def.Fragm.	Típo.	Tècnica	Pasta	Decoració		Acabats		Observacions
						Int.	Ext.	Int.	Ext.	
1	13106	SF	FIN	TO	AO			VE	VE	
1	13106	PE	FIN	TO	AO			VE	VE	
1	13200	IN								
25	13250	SF	FIN	TO	AO					Molt rodada
1	13250	VO	FIN	TO	AO					
2	13253	SF	FIN	TO	AO					
18	13300	SF	FIN	TO	GO					Molt rodades
1	13300	AN	FIN	TO	AO					Molt rodada
2	14002	SF	FIN	TO	GO					
1	14002	SF	FIN	TO	GM					Presenta un orifici com si fos un colador
1	14002	VO	GIB	TO	AM			VI		
3	14003	SF	FIN	TO	AO			VI		
1	14005	VO	CSS	TO	GR					
4	14005	SF	FIN	TO	GR					
1	14005	AN	GER	TO	GR					
1	14005	SF	OLL	TO	GR		AC			
1	20001		CUL							
2	40001		ASC							Deshidratada
1	40001		ASC							Ascla fragmentada i deshidratada
2	40003		ASC							Fragment d'ascla
1	40003		FNU							Jaspi de Muntjuïc
1	50011									Feta amb ceràmica oxidada
3	60051									

Àrea: B

Sector: RSU

Àmbit:

UE: 57

Num. Frag.	Class.	Def.Fragm.	Tip.	Tècnica	Pasta	DECORACIÓ		ACABATS		Observacions
						Int.	Ext.	Int.	Ext.	

Àrea: B

Sector: RSU

Àmbit:

UE: 57

Num. Frag.	Class.	Def.Fragm.	Tip.	Tècnica	Pasta	Decoració		Acabats		Observacions
						Int.	Ext.	Int.	Ext.	

Num. Frag.	Class.	Def.Fragm.	Tip.	Tècnica	Pasta	Decoració		Acabats		Observacions
						Int.	Ext.	Int.	Ext.	
	1	13106	SF	FIN	TO	AO	MO			
	1	13250	SF	FIN	TO	AO				Molt rodada
	1	13250	NA	FIN	TO	AO				Molt rodada
	1	13312	SF	FIN	TO	AO				
	2	14002	BR	CAT	TO	AO				
	1	14002	FO	ESC	TO	AO				Sembla que sigui vidrada però hi ha massa concrecció
	3	14002	SF	FIN	TO	GM				
	4	14002	SF	FIN	TO	GO				
	32	14002	SF	FIN	TO	AO				
	1	14002	VO	GIB	TO	GO				
	1	14002	NA	GRR	TO	AO				
	2	14002	VO	OLL	TO	GO				Un frag sembla que sigui AN
	1	14003	DI		TO	GO		VI		
	1	14003	VO	CSS	TO	GO		VI		
	1	14003	NA	CSS	TO	GM		VI		
	13	14003	SF	FIC	TO	AO		VI		
	1	14003	FO	FIN	TO	AO		VI		
	2	14003	SF	FIN	TO	AO			VI	
	2	14003	SF	FIN	TO	AO		VI	VI	
	1	14003	VO	GER	TO	AO	AC	VI		
	1	14003	FO	GER	TO	AO		VI		
	1	14003	VO	GET	TO	GM		VI		
	4	14003	VO	GIB	TO	AO		VI		
	3	14003	VO	OLL	TO	GO		VI		
	1	14005	VO	CSS	TO	GR				
	5	14005	SF	FIN	TO	GR				
	1	14005	VO	GER	TO	GR				Alfàbia
	1	14100	SF	ESC	TO	AO		VI		
	1	14100	VO	PAT	TO	AO		VI	VI	
	1	14250	VO	ESC	TO	AO	PI	VI		Tres ratlles de manganés paral·les a la vora
	1	14253	VO	ESC	TO	AO	PI	VI		No es pot distingir la decoració
	1	14253	FO	GET	TO	AO		PI	VI	No es pot distingir la decoració. Pot tractar-se d'una producció de Terol
	1	14253	SF	PTL	TO	AO	PI	VI		Cercles inscrits dins dos bandes
1	1	14253	VO	PAT	TO	AO	PI	VI		Motius vegetals enmarcats en dos bandes
	1	14255	VO	PTL	TO	AO	PI	VI		
	1	14304	SF	FIN	TO	AO		VI	VI	Importació de Siria

Àrea: B

Sector: RSU

Àmbit:

UE: 57

Num. Frag.	Class.	Def.Fragm.	Tip.	Tècnica	Pasta	DECORACIÓ		ACABATS		Observacions
						Int.	Ext.	Int.	Ext.	
1	30000	FO	COP							
1	30001	AG	FIN							
37	60051									Bòvid, ovicaprid i cànid
1	60054									

Àrea: B

Sector: RSU

Àmbit:

UE: 59

Num. Frag.	Class.	Def.Fragm.	Tip.	Tècnica	Pasta	Decoració		Acabats		Observacions
						Int.	Ext.	Int.	Ext.	
1	20001		MON							Núm. 1 Està fragmentada. Pendent de restauració

Àrea: B

Sector: RSU

Àmbit:

UE: 62

Num. Frag.	Class.	Def.Fragm.	Tip.	Tècnica	Pasta	Decoració		Acabats		Observacions
						Int.	Ext.	Int.	Ext.	
1	13253	SF	FIN	TO	AO				EN	
1	13300	SF	FIN							
1	13303	SF	FIN							
1	13400	SF	FIN	TO	AO					
8	14002	SF	FIN	TO	GO					
13	14002	SF	FIN	TO	AO					
1	14002	VO	GER	TO	AO					
1	14002	VO	MOR	TO	GO					
1	14002	VO	OLL	TO	GO					
1	14003	VO	CSS	TO	AO			VI		
1	14003	NA	FIN	TO	AO				VI	
1	14003	SF	FIN	TO	AO			VI	VI	
2	14003	SF	FIN	TO	AO			VI	VI	
26	14003	SF	FIN	TO	AO			VI		
3	14003	VO	GIB	TO	AO			VI	VI	
1	14003	FO	GIB	TO	AO			VI		
3	14003	SF	GIB	TO	AO			VI		
1	14003	PS	GRE	TO	AO			VI		
2	14003	VO	GRE	TO	AO			VI		
2	14003	NA	OLL	TO	AO			VI		
3	14003	VO	OLL	TO	AO			VI	VI	
1	14003	AN	OLL	TO	AO			VI		
1	14003	FO	PAT	TO	AO			VI		
1	14003	VO	POA	TO	AO				VI	Vidrat molt malmés
3	14003	SF	POA	TO	AO			VI	VI	
2	14005	FO	FIN	TO	AR					
13	14005	SF	FIN	TO	GR					

Àrea: B

Sector: RSU

Àmbit:

UE: 62

Num. Frag.	Class.	Def.Fragm.	Tipo.	Tècnica	Pasta	DECORACIÓ		ACABATS		Observacions
						Int.	Ext.	Int.	Ext.	
1	14005	VO	OLL	TO	GR					
1	14005	AN	OLL	TO	GR					
14	14005	SF	OLL	TO	AR					
1	14100	VO	ESC	TO	AO			VI	VI	
1	14100	SF	ESC	TO	AO			VI	VI	
1	14100	FO	FIN	TO	AO			VI	VI	
4	14100	SF	FIN	TO	AO			VI	VI	
4	14101	VO	PAT	TO	AO	PI		VI		
1	14101	VO	PAT	TO	AO	PI		VI	VI	
1	14102	SF	FIN	TO	AO	PI		VI		
1	14103	VO	ESC	TO	AO	PI		VI	VI	Alàfies
1	14103	PE	ESC	TO	AO	PI		VI	VI	Motiu geomètric estilitzat
2	14103	SF	FIN	TO	AO	PI		VI	VI	
1	14103	SF	FIN	TO	AO			VI		
1	14201	VO	ESC	TO	AO	PI	PI	VI	VI	
1	14201	VO	ESC	TO	AO	PI	PI	VI	VI	Palmeta exterior i retícula a l'interior
1	14255	SF	GER	TO	AO		PI		VI	
2	14255	VO	PTL	TO	AO	PI		VI		
1	20002		CLA							
1	50014									
32	60051									Ovicapri, bòvid

Àrea: B

Sector: RSU

Àmbit:

UE: 68

Num. Frag.	Class.	Def.Fragm.	Tipo.	Tècnica	Pasta	Decoració		Acabats		Observacions
						Int.	Ext.	Int.	Ext.	
1	14003	SF	FIN	TO	AO			VI	VI	
1	14005	SF	FIN	TO	GR					
1	14005	VO	OLL	TO	GR					
1	14100	FO	PAT	TO	AO			VI		
1	14255	SF	GET	TO	AO		PI		VI	

Àrea: B

Sector: RSU

Àmbit:

UE: 70

Num. Frag.	Class.	Def.Fragm.	Tipo.	Tècnica	Pasta	Decoració		Acabats		Observacions
						Int.	Ext.	Int.	Ext.	
1	20000		AGC							Pendent de restauració
1	20001	SF	FIN							
2	30000	SF	FIN							

Àrea: B

Sector: RSU

Àmbit:

UE: 72

Num. Frag.	Class.	Def.Fragm.	Tip.	Tècnica	Pasta	DECORACIÓ		ACABATS		Observacions
						Int.	Ext.	Int.	Ext.	

Àrea: B

Sector: RSU

Àmbit:

UE: 72

Num. Frag.	Class.	Def.Fragm.	Tip.	Tècnica	Pasta	Decoració		Acabats		Observacions
						Int.	Ext.	Int.	Ext.	

Num. Frag.	Class.	Def.Fragm.	Tip.	Tècnica	Pasta	Decoració		Acabats		Observacions
						Int.	Ext.	Int.	Ext.	
1	13106	FO	FIN	TO	AO			VE	VE	
1	13119	SF	FIN	TO	AO				VE	
1	13200	NA		TO	AO					
1	13258	VO	FIN	TO	AO					Vora fumada
1	13258	FO	FIN	TO	AO					Decoració estriada a la base
1	13258	SF	FIN	TO	AO		AC			
3	13258	SF	FIN	TO	AO					
3	13300	SF	FIN	TO	GO					
1	13300	NA	FIN	TO	AO					
3	14002	FO	FIN	TO	GO					Un dels fons ha estat reutilitzat com a disc o tap
33	14002	SF	FIN	TO	AO					
14	14002	SF	FIN	TO	GM					
45	14002	SF	FIN	TO	GO					
2	14002	FO	FIN	TO	AO					
5	14002	SF	FIN	TO	AO		AC			
22	14002	SF	FIN	TO	AO					
1	14002	VO	GER	TO	AO					
1	14002	VO	GET	TO	AO					
3	14002	VO	GIB	TO	GO					
8	14002	VO	OLL	TO	GO					
1	14003	BR	CAT	TO	AO			VI		
1	14003	BR	CAT	TO	AO			VI	VI	
3	14003	VO	CSS	TO	AO			VI		
1	14003	VO	FAB	TO	AO				VI	
4	14003	SF	FIN	TO	AO			VI	VI	
40	14003	SF	FIN	TO	AO			VI		
10	14003	FO	FIN	TO	AO			VI		
1	14003	SF	FIN	TO	AO			VI	VI	
2	14003	AN	FIN	TO	AO				VI	
1	14003	VO	FIN	TO	AO			VI		
1	14003	VO	GER	TO	AO			VI		
10	14003		GIB	TO	AO			VI		
1	14003	VO	PAT	TO	AO			VI	VI	
2	14003	VO	POA	TO	AO				VI	
6	14005	VO	CSS	TO	GR					
1	14005	NA	FIN	TO	GR					

Àrea: B

Sector: RSU

Àmbit:

UE: 72

Num. Frag.	Class.	Def.Fragm.	Tip.	Tècnica	Pasta	DECORACIÓ		ACABATS		Observacions
						Int.	Ext.	Int.	Ext.	
40	14005	SF	FIN	TO	GR					
1	14005	VO	GET	TO	GR					
8	14005	VO	OLL	TO	GR					
8	14005	SF	OLL	TO	GR		AB			
1	14005	VO	TAP	TO	GR					
1	14051	SF	GET	TO	AO		PI			Fragment molt petit cosa que no permet veure formes de decoració clares
1	14100	VO	ESC	TO	AO			VI		
1	14253	VO	ESC	TO	AO	PI		VI		Decoració geomètrica indeterminada
1	14253	VO	PTL	TO	AO	PI		VI		Decoració geomètrica indeterminada
2	14255	VO	BAC	TO	AO	PI		VI		Decoració molt malmesa
1	14255	VO	ESC	TO	AO	PI		VI		
1	14255	SF	FIN	TO	AO	PI		VI		Decoració molt malmesa
2	14255	VO	PTL	TO	AO	PI		VI		Decoració molt malmesa
1	20000		BOT							Forma quadrada amb perforació central
8	20001	SF	PLC							Pendent de restauració
86	60051									Ovicaprid, bòvid i sus
4	60054									
1	70002	DI								

Àrea: B

Sector: RSU

Àmbit:

UE: 76

Num. Frag.	Class.	Def.Fragm.	Tip.	Tècnica	Pasta	Decoració		Acabats		Observacions
						Int.	Ext.	Int.	Ext.	
1	13258	VO	CSS	TO	AO					Ceràmica molt rodada
3	13258	SF	FIN	TO	AO					
2	13300	SF	FIN	TO	AO					
5	13400	SF	FIN	TO	AO					
1	14002	FO	FIN	TO	AO					
1	14003	SF	FIN	TO	AO			VI		
5	14005	SF	FIN	TO	GR					
1	14100	SF	FIN	TO	AO			VI		
1	60051									Frag. diàfisi amb traces de descarnació

Àrea: B

Sector: RSU

Àmbit:

UE: 84

Num. Frag.	Class.	Def.Fragm.	Tip.	Tècnica	Pasta	Decoració		Acabats		Observacions
						Int.	Ext.	Int.	Ext.	
1	14003	SF	FIN	TO	AO			VI		Vidrat melat
1	14003	SF	FIN	TO	GO					
1	14005	SF	FIN	TO	GR					



Àrea: B

Sector: RSU

Àmbit:

UE: 85

Num. Frag.	Class.	Def.Fragm.	Tip.	Tècnica	Pasta	DECORACIÓ		ACABATS		Observacions
						Int.	Ext.	Int.	Ext.	

Àrea: B

Sector: RSU

Àmbit:

UE: 85

Num. Frag.	Class.	Def.Fragm.	Tip.	Tècnica	Pasta	Decoració		Acabats		Observacions
						Int.	Ext.	Int.	Ext.	

Num. Frag.	Class.	Def.Fragm.	Tip.	Tècnica	Pasta	Decoració		Acabats		Observacions
						Int.	Ext.	Int.	Ext.	
1	13106	SF	FIN	TO	AO	MO		VE	VE	
1	13106	PE	FIN	TO	AO			VE	VE	
1	13106	SF	FIN	TO	AO			VE	VE	
1	13111	FO	PAT	TO	AO			VE	VE	Molt rodada
1	13115	VO	H.104	TO	AO			VE	VE	
2	13116	VO	FIN	TO	AO					
1	13116	SF	FIN	TO	AO					
1	13116	SF	FIN	TO	AO	RO				
18	13250	SF	FIN	TO	AO					
1	13250	AN	GET	TO	AO					De la tarraconense
1	13258	SF	FIN	TO	AO		AC			
1	13258	VO	FIN	TO	AO					
1	13258	VO	TAP	TO	AO					
2	13300	VO	FIN	TO	GO					
15	13300	SF	FIN	TO	GO					
1	13303	SF	FIN	TO	AO		AC			
5	13312	SF	FIN	TO	AO					
8	14002	SF	FIN	TO	AO					
1	14002	NA	FIN	TO	AO					
1	14002	VO	FIN	TO	AO					
14	14002	SF	FIN	TO	GM					
2	14002	SF	FIN	TO	GO					
2	14003	VO	BAC	TO	AO			VI		
1	14003	AN	FIN	TO	AO				VI	
2	14003	BR	FIN	TO	AO			VI	VI	
15	14003	SF	FIN	TO	AO			VI		
2	14003	VO	FIN	TO	AO			VI	VI	
1	14003	SF	FIN	TO	AO		AC		VI	
2	14003	VO	GIB	TO	AO			VI		
3	14003	FO	GIB	TO	AO			VI		
1	14003	VO	POA	TO	AO				VI	
1	14003	VO	TAP	TO	AO			VI	VI	
4	14005	VO	CSS	TO	AO					Un frag té incisions a la vora
1	14005	VO	FIN	TO	GR					
1	14005	NA	FIN	TO	GR					
55	14005	SF	FIN	TO	GR					

Àrea: B

Sector: RSU

Àmbit:

UE: 85

Num. Frag.	Class.	Def.Fragm.	Típo.	Tècnica	Pasta	DECORACIÓ		ACABATS		Observacions
						Int.	Ext.	Int.	Ext.	
1	14005	FO	FIN	TO	GR					
6	14005	VO	OLL	TO	GO					
4	14005	VO	OLL	TO	GR					
1	14100	SF	PAT	TO	AO			VI		
1	14103	VO	PAT	TO	AO	PI		VI	VI	
2	15000		ESR							Escoria de ceràmica vidrada
1	20006		SIV							Pendent de restauració
1	30000	VO	VIN							
148	60051									Bòvid, ovicàpid, equí i cànid
4	60054									

Àrea: B

Sector: RSU

Àmbit:

UE: 97

Num. Frag.	Class.	Def.Fragm.	Típo.	Tècnica	Pasta	Decoració		Acabats		Observacions
						Int.	Ext.	Int.	Ext.	
3	13300	SF	FIN	TO	GO					
2	14002	SF	FIN	TO	GO		AC			
2	14002	SF	FIN	TO	GO					
1	14005	VO	FAB	TO	GR					

Àrea: B

Sector: RSU

Àmbit:

UE: 101

Num. Frag.	Class.	Def.Fragm.	Típo.	Tècnica	Pasta	Decoració		Acabats		Observacions
						Int.	Ext.	Int.	Ext.	
2	13250	SF	FIN	TO	AO					
1	14005	SF	OLL	TO	GR					
2	60051									Possible fêmur d'au

Àrea: B

Sector: RSU

Àmbit:

UE: 113

Num. Frag.	Class.	Def.Fragm.	Típo.	Tècnica	Pasta	Decoració		Acabats		Observacions
						Int.	Ext.	Int.	Ext.	
1	14003	PE	COP	TO	AO			VI		
1	20001		MON							Núm. 1 Pendent de restauració
1	20001		MON							Núm. 2 Pendent de restauració
1	20001		MON							Núm. 3 Pendent de restauració
1	30000		BLA							

Àrea: B

Sector: RSU

Àmbit:

UE: 118

Num. Frag.	Class.	Def.Fragm.	Típo.	Tècnica	Pasta	Decoració		Acabats		Observacions
						Int.	Ext.	Int.	Ext.	
1	14005	FO	FIN	TO	GR					
1	14005	SF	OLL	TO	GR		AC			

Àrea: B

Sector: RSU

Àmbit:

UE: 127

Num. Frag.	Class.	Def.Fragm.	Tipo.	Tècnica	Pasta	DECORACIÓ		ACABATS		Observacions
						Int.	Ext.	Int.	Ext.	

Àrea: B

Sector: RSU

Àmbit:

UE: 127

Num. Frag.	Class.	Def.Fragm.	Tipo.	Tècnica	Pasta	Decoració		Acabats		Observacions
						Int.	Ext.	Int.	Ext.	

	2	14002	SF	FIN	TO	AO					
	1	14002	FO	GIB	TO	AO					

Àrea: B

Sector: RSU

Àmbit:

UE: 129

Num. Frag.	Class.	Def.Fragm.	Tipo.	Tècnica	Pasta	Decoració		Acabats		Observacions
						Int.	Ext.	Int.	Ext.	

	3	14002	SF	GIB	TO	AO		AC			
	1	14003	VO	GIB	TO	AO			VI		
	4	14003	SF	GIB	TO	AO			VI		
	1	14003	FO	GIB	TO	AO			VI		

Àrea:

Sector:

Àmbit:

UE: 130

Num. Frag.	Class.	Def.Fragm.	Tipo.	Tècnica	Pasta	Decoració		Acabats		Observacions
						Int.	Ext.	Int.	Ext.	

	5	13405	NA	CAT	TO	GR					
	1	14002	VO	BAC	TO	GO					
	3	14002	NA	FIN	TO	AO					
	6	14002	FO	FIN	TO	AO					
	10	14002	SF	FIN	TO	AO					
	1	14002	VO	FOG	TO	GO				EN	Reixa de fogó
	6	14002	SF	GET	TO	GM					
	1	14002	FO	GIB	TO	AO					
9	15	14002	PS	GET	TO	GM					Manca alguna peça de la vora
	3	14003	FO	BAC	TO	AO			VI		
	1	14003	VO	BAC	TO	AO			VI		
	1	14003	SF	BAC	TO	AO			VI		
	10	14003	NA	CSS	TO	AO			VI		
	1	14003	CR	CSS	TO	AO			VI	VI	
	1	14003	VO	ESF	TO	AO				VI	
	1	14003	VO	FIN	TO	AO			VI		
	1	14003	AN	FIN	TO	AO				VI	
	1	14003	VO	FIN	TO	AO			VI		
	1	14003	AN	FIN	TO	AO			VI		
	1	14003	AN	FIN	TO	AO				VI	
	1	14003	PE	FIN	TO	AO			VI	VI	
	59	14003	SF	FIN	TO	AO			VI		

Àrea:

Sector:

Àmbit:

UE: 130

Num. Frag.	Class.	Def.Fragm.	Tipo.	Tècnica	Pasta	DECORACIÓ		ACABATS		Observacions	
						Int.	Ext.	Int.	Ext.		
	2	14003	SF	FIN	TO	AO			VI	VI	
	6	14003	SF	FIN	TO	AO				VI	
	1	14003	BR	FIN	TO	AO				VI	
	6	14003	FO	FIN	TO	AO			VI		
	1	14003	VO	GER	TO	AO			VI		
	1	14003	VO	GER	TO	AO			VI	VI	
	5	14003	VO	GET	TO	AO			VI		
	3	14003	SF	GET	TO	AO			VI		
	1	14003	FO	GET	TO	AO			VI		
	12	14003	VO	GIB	TO	AO			VI		
	3	14003	SF	GIB	TO	AO			VI		
	6	14003	VO	GRE	TO	AO			VI		
	8	14003	PE	GRR	TO	AO					Els fragments son de la mateixa peça però no remonten
	19	14003	VO	OLL	TO	AO			VI		
	1	14003	AN	OLL	TO	AO			VI		
	3	14003	VO	OLL	TO	AO			VI		Nansa a la vora
	1	14003	CR	OLL	TO	AO			VI		
	6	14003	VO	PAT	TO	AO			VI		
	9	14003	NA	POA	TO	AO				VI	
	2	14003	VO	POA	TO	AO		AC		VI	
	2	14003	SF	POA	TO	AO			VI	VI	
	2	14003	AG	TAP	TO	AO				VI	
	1	14003	PS	TAP	TO	AO			VI	VI	
	4	14003	VO	TAP	TO	AO			VI	VI	
6	4	14003	PS	POA	TO	AO			VI	VI	Peça gairebé sencera
8	1	14003	PS	PAT	TO	AO			VI		Té un ferró enganxat a l'interior
	1	14005	BR	CAT	TO	GR					
	2	14005	NA	CSS	TO	GR					
	4	14005	VO	CSS	TO	GR					
	3	14005	VO	FIN	TO	GR					
	1	14005	AN	FIN	TO	GR					
	2	14005	FO	FIN	TO	GR					
	37	14005	SF	FIN	TO	GR					
	1	14005	FO	FIN	TO	GR					
	1	14005	SF	FIN	TO	AR					
	8	14005	VO	OLL	TO	GR					
	1	14005	VO	POA	TO	AR					
	8	14005	VO	SIT	TO	GR					Té dues nanses i un vertedor
7	1	14005	PS	FRU	TO	GR					Manca la vora
	1	14100	VO	ESC	TO	AO			VI	VI	

Àrea: B

Sector: RSU

Àmbit:

UE: 130

Num. Frag.	Class.	Def.Fragm.	Tipo.	Tècnica	Pasta	DECORACIÓ		ACABATS		Observacions	
						Int.	Ext.	Int.	Ext.		
	4	14100	SF	ESC	TO	AO			VI	VI	
	3	14102	FO	PAT	TO	AO	PI		VI		
4	3	14102	PS	PAT	TO	AO	PI		VI		Motiu central -palmeta-
	1	14103	VO	ESC	TO	AO	PI		VI		
	1	14103	SF	ESC	TO	AO			VI		
	4	14103	VO	PAT	TO	AO	PI		VI		
	2	14103	VO	PAT	TO	AO	PI	PI	VI	VI	Tres pintes, blau amb orla groga a la vora
5	1	14103	FO	POT	TO	AO		PI	VI	VI	Podria ser un got o especier. Motiu a la base d'un crismó
	1	14201	PS	ESC	TO	AO	PI	PI	VI	VI	Decoració molt malmesa
	1	14201	FO	ESC	TO	AO	PI	PI	VI	VI	Motiu amb aspes encerclades
	3	14201	VO	ESC	TO	AO	PI	PI	VI	VI	Decoració molt malmesa
	9	14201	SF	ESC	TO	AO	PI		VI	VI	
	2	14201	PS	PAT	TO	AO			VI	VI	Decoració molt malmesa
	5	14201	VO	PAT	TO	AO			VI	VI	Decoració molt malmesa
1	1	14201	PS	PAT	TO	AO	PI	PI	VI	VI	Motiu central amb creu de Malta, l'orla molt malmesa
	1	14208	PS	EOR	TO	AO	PI		VI	VI	Decoració molt malmesa
	8	14208	OR	EOR	TO	AO	PI	PI	VI	VI	
	4	14208	FO	ESC	TO	AO	PI	PI	VI	VI	
	5	14208	VO	ESC	TO	AO	PI	PI	VI	VI	
	5	14208	VO	PAT	TO	AO	PI	PI	VI	VI	
	1	14208	PS	PAT	TO	AO	PI	PI	VI	VI	
	6	14208	FO	PAT	TO	AO	PI	PI	VI	VI	
	1	14208	SF	PAT	TO	AO	PI	PI	VI	VI	
2	6	14208	PS	ESC	TO	AO	PI	PI	VI	VI	Motiu central amb creu de cadeneta amb línies diagonals
3	4	14208	PS	ESC	TO	AO	PI	PI	VI	VI	Motiu central enmarcat amb pentàgon amb arcs que surten de cada costat
	1	14209	VO	PAT	TO	AO	PI		VI	VI	Decoració molt malmesa
	2	14301	VO	PAT	TO	AO	PI		VI	VI	Decoració vegetal
	1	14305	SF	FIN	TO	AO	PI	PI	VI	VI	Decorada amb blau i groc a l'interior
	1	14305	VO	PAT	TO	AO	PI		VI	VI	Blau berettino
	1	20001		ATI							Cassoleta amb un forat al centre
	2	20001		ATI							
	1	20002									
	3	20002		ATI							
	1	20002		CLA							
	1	20006	SF	FIN							Pendent de restauració
	1	20006		MON							Núm.1 Pendent de restauració
	2	30000	FO	AMP							
	1	30000		COP							Tija de copa
	1	30000	SF	FIN							
	4	50021									

Àrea:

Sector:

Àmbit:

UE: 130

Num. Frag.	Class.	Def.Fragm.	Tip.	Tècnica	Pasta	DECORACIÓ		ACABATS		Observacions
						Int.	Ext.	Int.	Ext.	
8	50025	PS			GR					Canonada en forma de T
1	60051									Indeterminat
1	70002	DI								Disc tapadora

Àrea: B

Sector: RSU

Àmbit:

UE: 149

Num. Frag.	Class.	Def.Fragm.	Tip.	Tècnica	Pasta	Decoració		Acabats		Observacions
						Int.	Ext.	Int.	Ext.	
1	13300	SF	FIN	TO	GO					
1	13300	VO	FIN	TO	GO					Molt rodada
4	14002	SF	FIN	TO	GO					
1	14002	SF	FIN	TO	AO					
3	14003	SF	FIN	TO	AO			VI		
1	14005	VO	FIN	TO	GR					
1	14100	VO	PAT	TO	AO			VI		
1	14252	SF	GET	TO	AO		PI		VI	Pot ser una producció de Paterna
1	20006	DI								Pendent de restauració
1	20006		MON							Núm. 1 Pendent de restauració
7	60051									

Àrea: B

Sector: RSU

Àmbit:

UE: 151

Num. Frag.	Class.	Def.Fragm.	Tip.	Tècnica	Pasta	Decoració		Acabats		Observacions
						Int.	Ext.	Int.	Ext.	
3	14002	SF	FIN	TO	AO					

Àrea: B

Sector: RSU

Àmbit:

UE: 152

Num. Frag.	Class.	Def.Fragm.	Tip.	Tècnica	Pasta	Decoració		Acabats		Observacions
						Int.	Ext.	Int.	Ext.	
5	13253	SF	FIN	TO	AO				EN	
1	13258	VO	CSS	TO	AO					
1	13258	SF	CSS	TO	AO					
2	13258	VO	FIN	TO	AO					
7	13258	SF	FIN	TO	GO					
4	13300	SF	FIN	TO	GO					Molt rodada
3	14002	SF	FIN	TO	GM					
3	14005	SF	FIN	TO	GR					
1	14005	SF	FIN	TO	AR					
1	14005	VO	OLL	TO	GR					
6	60051									Ovicàpid

Àrea: B

Sector: RSU

Àmbit:

UE: 153

Num. Frag.	Class.	Def.Fragm.	Tip.	Tècnica	Pasta	DECORACIÓ		ACABATS		Observacions
						Int.	Ext.	Int.	Ext.	

Àrea: B

Sector: RSU

Àmbit:

UE: 153

Num. Frag.	Class.	Def.Fragm.	Tip.	Tècnica	Pasta	Decoració		Acabats		Observacions
						Int.	Ext.	Int.	Ext.	

	1	13253	SF	FIN	TO	AO				EN	
	1	14002	VO	CSS	TO	GO			VI		
	6	14002	SF	FIN	TO	GO					
	1	14002	VO	OLL	TO	GM					
	5	14003	VO	OLL	TO	GO			VI		
	12	14003	SF	OLL	TO	GO			VI		
1	1	14056	VO	PTL	TO	AO	PI				Decoració en manganés. Podria ser de Paterna
	1	14255	VO	PTL	TO	AO	PI		VI		
	1	14300	VO	PAT	TO	AO			VI		Està molt concreccionada i no es pot veure el vidrat
	1	20002		CLA							

Àrea: B

Sector: RSU

Àmbit:

UE: 156

Num. Frag.	Class.	Def.Fragm.	Tip.	Tècnica	Pasta	Decoració		Acabats		Observacions
						Int.	Ext.	Int.	Ext.	

	9	13250	SF	FIN	TO	AO					Els fragments estan molt rodats
	1	13258	VO	TAP	TO	AO					
	22	13300	SF	FIN	TO	AO					
	1	13300	NA	FIN	TO	AO					
	1	14002	VO	FIN	TO	GO					
	3	14002	FO	FIN	TO	GO					
	6	14002	VO	FIN	TO	GO					
	32	14002	SF	FIN	TO	GM					
	54	14002	SF	FIN	TO	GO					
	1	14002	FO	FIN	TO	AO					
	2	14002	VO	OLL	TO	GM					
	1	14002	VO	OLL	TO	GO					
	1	14002	VO	PAT	TO	AO					Sembla que fos vidrada però està molt malmesa
	1	14003	FO	FIN	TO	AO			VI	VI	Possible bací
	1	14003	SF	TAP	TO	AO			VI	VI	
	3	14005	VO	CSS	TO	GR					
	1	14005	FO	FIN	TO	GR					
	109	14005	SF	FIN	TO	GR					Alguns fragments tenen petits acanalats
	6	14005	SF	FIN	TO	AR					
	4	14005	VO	OLL	TO	GR					
	1	14100	SF	ESC	TO	AO			VI	VI	
	1	14103	VO	ESC	TO	AO	PI		VI	VI	Molt malmesa sembla que sigui de la ditada

Àrea: B

Sector: RSU

Àmbit:

UE: 156

Num. Frag.	Class.	Def.Fragm.	Tipo.	Tècnica	Pasta	DECORACIÓ		ACABATS		Observacions
						Int.	Ext.	Int.	Ext.	
1	30000		VIN							
1	50032	VO					PI		VI	Pintada en verd, groc, marró i blanc
27	60051									Ovicàpid
4	60054									

Àrea: B

Sector: RSU

Àmbit:

UE: 158

Num. Frag.	Class.	Def.Fragm.	Tipo.	Tècnica	Pasta	Decoració		Acabats		Observacions
						Int.	Ext.	Int.	Ext.	
1	13106	SF	FIN	TO	AO			VE	VE	
2	13250	SF	FIN	TO	AO					Molt rodada
1	13253	SF	FIN	TO	AO				EN	
2	13258	SF	FIN	TO	AO					Molt rodada
1	13260	SF	FIN	TO	AO				AL	
2	13312	SF	FIN	TO	AO				EN	Molt rodada
3	14002	SF	FIN	TO	GO					Molt rodada
19	60051									
1	60052									Diàfisis d'au
1	60054									Fragment de cardium

Àrea: B

Sector: RSU

Àmbit:

UE: 162

Num. Frag.	Class.	Def.Fragm.	Tipo.	Tècnica	Pasta	Decoració		Acabats		Observacions
						Int.	Ext.	Int.	Ext.	
2	14002	SF	FIN	TO	AO					
3	14002	SF	FIN	TO	GM					
1	14003	SF	FIN	TO	AO			VI		
1	14003	SF	FIN	TO	AO		AC		VI	
1	14003	SF	GET	TO	AO				VI	
1	14003	FO	GIB	TO	AO			VI		
1	14252	VO	FIN	TO	AO					Decoració molt malmesa

Àrea: B

Sector: RSU

Àmbit:

UE: 167

Num. Frag.	Class.	Def.Fragm.	Tipo.	Tècnica	Pasta	Decoració		Acabats		Observacions
						Int.	Ext.	Int.	Ext.	
2	13250	SF	FIN	TO	GO					Material molt rodad
2	13300	SF	FIN	TO	GO					Material molt rodad

Àrea: B

Sector: RSU

Àmbit:

UE: 171

Num. Frag.	Class.	Def.Fragm.	Tipo.	Tècnica	Pasta	Decoració		Acabats		Observacions
						Int.	Ext.	Int.	Ext.	
3	13300	NA	FIN	TO	GO					Material molt rodad



Àrea: B

Sector: RSU

Àmbit:

UE: 202

Num. Frag.	Class.	Def.Fragm.	Tip.	Tècnica	Pasta	DECORACIÓ		ACABATS		Observacions
						Int.	Ext.	Int.	Ext.	

Àrea: B

Sector: RSU

Àmbit:

UE: 202

Num. Frag.	Class.	Def.Fragm.	Tip.	Tècnica	Pasta	Decoració		Acabats		Observacions
						Int.	Ext.	Int.	Ext.	

	3	14003	SF	FIN	TO	AO			VI	VI	Restes de morter de calç blanca
	1	14102	FO	PAT	TO	AO	PI		VI		Motiu central de l'escut dominic
	1	14120	SF	FIN	TO	AO	PI		VI	VI	
	1	30000	PE	COP	VG						

Àrea: B

Sector: RSU

Àmbit:

UE: 210

Num. Frag.	Class.	Def.Fragm.	Tip.	Tècnica	Pasta	Decoració		Acabats		Observacions
						Int.	Ext.	Int.	Ext.	

	1	14003	FO	BAC	TO	AO			VI		
	1	14003	SF	FIN	TO	AO			VI		
	1	14003	VO	GIB	TO	AO			VI		
	1	14100	VO	PAT	TO	AO			VI	VI	
	2	14103	SF	ESC	TO	AO	PI		VI	VI	
	1	14103	SF	FIN	TO	AO		PI	VI	VI	
	1	14114	VO	PAT	TO	AO	PI		VI	VI	

Àrea: B

Sector: RSU

Àmbit:

UE: 211

Num. Frag.	Class.	Def.Fragm.	Tip.	Tècnica	Pasta	Decoració		Acabats		Observacions
						Int.	Ext.	Int.	Ext.	

	1	14002	VO	FIN	TO	AO					
	2	14003	NA	FIN	TO	AO				VI	
	1	14003	VO	FIN	TO	AO				VI	
	4	14101	VO	PAT	TO	AO	PI		VI	VI	
	1	14103	VO	EOR	TO	AO	PI		VI	VI	
	2	14201	SF	ESC	TO	AO	PI		VI	VI	
	1	14300	PS	TAS	TO	AO			VI	VI	
	1	14305	SF	PAT	TO	AO	PI	PI	VI	VI	
	1	14306	VO	PAT	TO	AO	PI		VI	VI	

Àrea: B

Sector: RSU

Àmbit:

UE: 214

Num. Frag.	Class.	Def.Fragm.	Tip.	Tècnica	Pasta	Decoració		Acabats		Observacions
						Int.	Ext.	Int.	Ext.	

	2	14002	SF	FIN	TO	AO					
	2	14002	PE	FIN	TO	AO					Té un regalim de vidrat exterior
	1	14003	VO	CSS	TO	AO			VI		
	1	14003	SF	FIN	TO	AO				VI	

Àrea: B

Sector: RSU

Àmbit:

UE: 214

Num. Frag.	Class.	Def.Fragm.	Tipo.	Tècnica	Pasta	DECORACIÓ		ACABATS		Observacions
						Int.	Ext.	Int.	Ext.	
5	14003	SF	FIN	TO	AO			VI		
1	14003	SF	FIN	TO	GO			VI		
1	14003	VO	GET	TO	AO			VI		
1	14003	NA	OLL	TO	AO			VI		
1	14005	SF	FIN	TO	AR					
3	14100	SF	FIN	TO	AO			VI	VI	
1	14100	VO	PAT	TO	AO			VI	VI	
1	14103	FO	ESC	TO	AO	PI		VI	VI	
3	14103	SF	FIN	TO	AO	PI		VI	VI	
1	14114	VO	PAT	TO	AO	PI		VI	VI	Llavi penjat
2	14208	VO	PAT	TO	AO	PI		VI	VI	
4	14208	FO	PAT	TO	AO	PI		VI	VI	

Àrea: B

Sector: RSU

Àmbit:

UE: 217

Num. Frag.	Class.	Def.Fragm.	Tipo.	Tècnica	Pasta	Decoració		Acabats		Observacions
						Int.	Ext.	Int.	Ext.	
2	14003	VO	CSS	TO	AO			VI		
1	14003	SF	FIN	TO	AO		AC	VI	VI	
4	14003	SF	FIN	TO	AO			VI	VI	
1	14003	SF	FIN	TO	AO				VI	
1	14003	VO	FIN	TO	AO			VI		
2	14003	VO	GIB	TO	AO			VI		
1	14003	SF	GIB	TO	AO			VI		
1	14003	VO	PAT	TO	AO	PI		VI	VI	Decoració en melat
2	14003	AG	TAP	TO	AO			VI	VI	
1	14003	PS	TAP	TO	AO			VI	VI	
1	14003	VO	TAP	TO	AO			VI	VI	
1	14005	SF	FIN	TO	GR					
1	14100	VO	ESC	TO	AO			VI	VI	
2	14100	VO	PAT	TO	AO			VI	VI	
2	14101	VO	PAT	TO	AO	PI		VI	VI	
1	14103	SF	ESC	TO	AO	PI		VI	VI	
1	14103	SF	GET	TO	AO		PI	VI	VI	
4	14103	VO	PAT	TO	AO	PI		VI	VI	
1	14103	FO	PAT	TO	AO	PI		VI	VI	
1	14120	SF	PAT	TO	AO	PI		VI	VI	
1	14201	SF	ESC	TO	AO		PI	VI	VI	
1	14208	VO	PAT	TO	AO	PI		VI	VI	
1	14300	FO	PAT	TO	AO			VI	VI	
1	14300	SF	PAT	TO	AO			VI	VI	

Àrea: B

Sector: RSU

Àmbit:

UE: 217

Num. Frag.	Class.	Def.Fragm.	Típo.	Tècnica	Pasta	DECORACIÓ		ACABATS		Observacions
						Int.	Ext.	Int.	Ext.	
1	14300	PE	TAS	TO	AO			VI	VI	
2	14306	VO	PAT	TO	AO	PI		VI	VI	
1	30002	FO	VAS	VG						

Àrea: B

Sector: RSU

Àmbit:

UE: 219

Num. Frag.	Class.	Def.Fragm.	Típo.	Tècnica	Pasta	Decoració		Acabats		Observacions
						Int.	Ext.	Int.	Ext.	
1	20001		MON							Núm.1 Pendent de restauració

Àrea: B

Sector: RSU

Àmbit:

UE: 221

Num. Frag.	Class.	Def.Fragm.	Típo.	Tècnica	Pasta	Decoració		Acabats		Observacions
						Int.	Ext.	Int.	Ext.	
1	14002	PE	FIN	TO	AO					
5	14003	SF	FIN	TO	AO			VI		
2	14003	VO	GET	TO	GR			VI	VI	
2	14003	FO	GET	TO	AO			VI		
1	14003	FO	GIB	TO	AO			VI		
1	14003	SF	GIB	TO	AO		AC	VI		
1	14102	PE	ESC	TO	AO	PI		VI	VI	Motiu central: molinet
3	14103	SF	FIN	TO	AO	PI		VI	VI	
1	14104	VO	EOR	TO	AO	PI		VI	VI	
2	14104	SF	PAT	TO	AO	PI		VI	VI	
1	14114	VO	PAT	TO	AO	PI		VI	VI	
2	14200	VO	PAT	TO	AO	PI		VI	VI	Vidrat molt malmès
1	14201	OR	EOR	TO	AO	PI	PI	VI	VI	Franges verticals amples amb línies i punts
4	14208	SF	ESC	TO	AO	PI		VI	VI	Pintat molt malmès
1	14208	SF	ESC	TO	AO			VI	VI	
1	15000	DI								Tegula
1	15000									Passamà o arrambador. Segle XX
1	50030									Decoració floral.

Àrea: B

Sector: RSU

Àmbit:

UE: 222

Num. Frag.	Class.	Def.Fragm.	Típo.	Tècnica	Pasta	Decoració		Acabats		Observacions
						Int.	Ext.	Int.	Ext.	
1	14120	VO	PAT	TO	AO	PI		VI	VI	Restes de morter de calç blanca

Àrea: B

Sector: RSU

Àmbit:

UE: 226

Num. Frag.	Class.	Def.Fragm.	Típo.	Tècnica	Pasta	Decoració		Acabats		Observacions
						Int.	Ext.	Int.	Ext.	
3	14002	SF	FIN	TO	AO					

Àrea: B

Sector: RSU

Àmbit:

UE: 226

Num. Frag.	Class.	Def.Fragm.	Tipo.	Tècnica	Pasta	DECORACIÓ		ACABATS		Observacions
						Int.	Ext.	Int.	Ext.	
1	14002	FO	TES	TO	BE					
1	14003	FO	BAC	TO	AO			VI		
1	14003	BR	CAT	TO	AO				VI	
9	14003	SF	FIN	TO	AO			VI		
1	14003	FO	FIN	TO	AO			VI		
6	14003	SF	FIN	TO	AO				VI	
5	14003	SF	FIN	TO	AO			VI	VI	
1	14003	SF	FIN	TO	AO				VI	
2	14003	SF	FIN	TO	AO			VI	VI	
3	14003	VO	GET	TO	AO			VI	VI	
3	14003	PE	GIB	TO	AO			VI	VI	Decoració al peu i nansa amb estries
1	14003	FO	GIB	TO	AO			VI	VI	
1	14003	VO	GIB	TO	AO			VI		
1	14003	VO	GIB	TO	AO			VI		
1	14003	NA	OLL	TO	AO			VI	VI	
1	14003	VO	OLL	TO	AO			VI		
1	14003	NA	POA	TO	AO				VI	
1	14003	VO	TAP	TO	AO			VI	VI	
1	14005	SF	FIN	TO	GR					
3	14005	SF	FIN	TO	AR					
1	14005	VO	POA	TO	GR				ET	
1	14100	OR	EOR	TO	AO			VI	VI	
2	14100	FO	ESC	TO	AO			VI	VI	
11	14100	SF	FIN	TO	AO			VI	VI	
2	14100	VO	PAT	TO	AO			VI	VI	
1	14100	VO	PAT	TO	AO			VI		
1	14102	FO	ESC	TO	AO	PI		VI	VI	Motiu central de l'escut dominic
1	14102	SF	FIN	TO	AO			VI		
1	14102	SF	GER	TO	AO		PI	VI	VI	
2	14102	FO	PAT	TO	AO	PI		VI	VI	
1	14103	PS	EOR	TO	AO	PI		VI	VI	Blava i groga, orla amb la pinça
4	14103	SF	ESC	TO	AO	PI		VI	VI	
1	14103	FO	PAT	TO	AO	PI		VI	VI	Blava i groga
1	14103	VO	PAT	TO	AO	PI		VI	VI	
1	14103	SF	PAT	TO	AO	PI		VI	VI	
1	14120	SF	FIN	TO	AO	PI		VI	VI	
3	14120	VO	PAT	TO	AO	PI		VI	VI	
1	14201	OR	EOR	TO	AO	PI		VI	VI	
1	14201	FO	ESC	TO	AO	PI		VI	VI	Motiu central de la margarida
1	14201	FO	ESC	TO	AO	PI	PI	VI	VI	Motiu central de la margarida

Àrea: B

Sector: RSU

Àmbit:

UE: 226

Num. Frag.	Class.	Def.Fragm.	Tipo.	Tècnica	Pasta	DECORACIÓ		ACABATS		Observacions
						Int.	Ext.	Int.	Ext.	
1	14201	FO	ESC	TO	AO	PI		VI	VI	
1	14201	SF	ESC	TO	AO	PI		VI	VI	
5	14201	SF	FIN	TO	AO	PI		VI	VI	Vidrat molt malmés
6	14201	VO	PAT	TO	AO	PI		VI	VI	
1	14302	SF	FIN	TO	AO			VI	VI	
1	14305	SF	PAT	TO	AO	PI		VI	VI	Blau berettino
2	20002		ATI							
1	50032									Rajola de mitja senefa

Àrea: B

Sector:

Àmbit:

UE: 229

Num. Frag.	Class.	Def.Fragm.	Tipo.	Tècnica	Pasta	Decoració		Acabats		Observacions
						Int.	Ext.	Int.	Ext.	
1	14002	SF	BAC	TO	AO				ET	
1	14002	BR	CAT	TO	AR					
1	14002	FO	FIN	TO	AO					Regalims de vidrat
11	14002q	SF	FIN	TO	AO					
1	14002	FO	FIN	TO	AO					
1	14002	SF	FIN	TO	BE		AC			
20	14002	SF	FIN	TO	AO					
1	14003	VO	BOL	TO	AO			VI		
3	14003	BR	CAT	TO	AO				VI	
1	14003	BR	CAT	TO	AO				VI	
1	14003	PE	FIN	TO	AO			VI	VI	
1	14003	FO	FIN	TO	AO			VI	VI	
1	14003	FO	FIN	TO	BE				VI	
6	14003	SF	FIN	TO	AO				VI	
5	14003	SF	FIN	TO	AO			VI		
2	14003	SF	FIN	TO	AO			VI	VI	
2	14003	NA	FIN	TO	AO				VI	
1	14003	VO	FIN	TO	AO			VI		
1	14003	FO	FIN	TO	AO			VI		
2	14003	PE	FIN	TO	AO			VI		
5	14003	SF	FIN	TO	AO				VI	
1	14003	VO	GER	TO	AO				VI	Verd gòtic
2	14003	VO	GIB	TO	AO			VI		
1	14003	NA	OLL	TO	AO			VI	VI	
1	14003	PS	PAT	TO	AO			VI		
1	14003	NA	POA	TO	AO				VI	
1	14003	VO	POA	TO	AO				VI	
2	14003	SF	POA	TO	AO				VI	

Àrea: B

Sector: RSU

Àmbit:

UE: 229

Num. Frag.	Class.	Def.Fragm.	Tipo.	Tècnica	Pasta	DECORACIÓ		ACABATS		Observacions
						Int.	Ext.	Int.	Ext.	
4	14003	VO	POA	TO	AO				VI	
1	14003	VO	TAP	TO	AO			VI	VI	
5	14005	FO	CAT	TO	GR					
1	14005	BR	CAT	TO	AR		AC			
2	14005	SF	FIN	TO	AR					
5	14005	SF	FIN	TO	GR					
2	14005	PE	FIN	TO	AR					
1	14005	FO	FIN	TO	GR					
3	14005	SF	FIN	TO	GR					
2	14005	SF	FIN	TO	GR					
2	14005	NA	POA	TO	GR					
1	14100	FO	ESC	TO	AO			VI	VI	
3	14100	SF	FIN	TO	AO			VI	VI	
1	14100	SF	GET	TO	AO				VI	
1	14100	VO	PAT	TO	AO			VI	VI	
1	14100	PE	PAT	TO	AO			VI	VI	
2	14101	SF	FIN	TO	AO	PI	PI	VI	VI	
1	14101	PE	PAT	TO	AO	PI		VI	VI	
1	14103	SF	FIN	TO	AO	PI		VI	VI	
1	14103	SF	PFA	TO	AO		PI	VI	VI	
1	14103	VO	POT	TO	AO		PI	VI	VI	
2	14103	SF	POT	TO	AO		PI	VI	VI	
4	14200	VO	PAT	TO	AO					Ha perdut tot el vidrat i decoració
2	14201	OR	EOR	TO	AO	PI		VI	VI	
1	14201	FO	ESC	TO	AO	PI		VI	VI	Decoració de la margarida
1	14201	FO	ESC	TO	AO	PI	PI	VI	VI	
1	14201	FO	ESC	TO	AM	PI		VI	VI	
4	14201	SF	FIN	TO	AO	PI		VI	VI	
2	14201	SF	FIN	TO	AO	PI	PI	VI	VI	
1	14201	VO	PAT	TO	AO	PI		VI	VI	
1	14201	SF	PAT	TO	AO	PI		VI	VI	
1	14208	FO	ESC	TO	AO	PI		VI	VI	
1	14255	SF	GET	TO	AO		PI	VI	VI	
1	14300	PS	BAC	TO	AO			VI	VI	
2	14300	PE	FIN	TO	AO			VI	VI	
3	14300	SF	FIN	TO	AO			VI	VI	
3	14300	SF	PAT	TO	AO			VI	VI	
1	14305	VO	PAT	TO	AO	PI	PI	VI	VI	Blau berettino
1	14305	PE	PAT	TO	AO	PI	PI	VI	VI	Blau berettino
1	14305	SF	PAT	TO	AO	PI	PI	VI	VI	Blau berettino

Àrea: B

Sector: RSU

Àmbit:

UE: 229

Num. Frag.	Class.	Def.Fragm.	Tipo.	Tècnica	Pasta	DECORACIÓ		ACABATS		Observacions
						Int.	Ext.	Int.	Ext.	
1	14305	PE	PAT	TO	AO	PI		VI	VI	Liguria
5	14305	SF	PAT	TO	AO	PI	PI	VI	VI	Blau i groc
2	20002		ATI							
1	20002		CLA							
1	30000	PE	VIN	VG						
1	30000	SF	VIN	VG						

Àrea: B

Sector: RSU

Àmbit:

UE: 232

Num. Frag.	Class.	Def.Fragm.	Tipo.	Tècnica	Pasta	Decoració		Acabats		Observacions
						Int.	Ext.	Int.	Ext.	
2	14003	VO	CSS	TO	GO			VI	VI	
1	14003	VO	FIN	TO	AO			VI		
3	14003	SF	FIN	TO	AO			VI		
1	14003	VO	GET	TO	AO			VI	VI	
1	14003	FO	GET	TO	AO			VI	VI	
1	14003	VO	PAT	TO	AO	PI		VI		Plat de dol
2	14100	FO	FIN	TO	AO			VI	VI	
1	14101	SF	FIN	TO	AO		PI	VI	VI	
1	14103	SF	ESC	TO	AO	PI		VI	VI	
3	14103	FO	PAT	TO	AO	PI		VI	VI	Motiu central del paraigües
1	14103	SF	PAT	TO	AO	PI		VI	VI	Motiu central de la medusa
1	14103	VO	PAT	TO	AO	PI		VI	VI	Dos línies concèntriques
1	14103	OR	PAT	TO	AO	PI		VI	VI	
1	14104	VO	ESC	TO	AO	PI		VI	VI	Volutes contraposades
1	14104	FO	PAT	TO	AO	PI		VI	VI	Orles diverses
1	14120	VO	PAT	TO	AO	PI		VI	VI	Ditada
1	14300	VO	FIN	TO	AO			VI	VI	
3	14300	SF	FIN	TO	AO			VI	VI	
1	14300	FO	GOT	TO	AO			VI	VI	
1	14300	VO	PAT	TO	AO			VI	VI	
1	20001		MON							Núm.1 Pendent de restauració
1	20001		MON							Núm.3 Pendent de restauració
1	20002		ATI							
1	20006		MON							Núm.2 Pendent de restauració
1	20006		MON							Núm.4 Pendent de restauració
1	50014									Vidrat blanc

Àrea: B

Sector: RSU

Àmbit:

UE: 237

Num. Frag.	Class.	Def.Fragm.	Típo.	Tècnica	Pasta	DECORACIÓ		ACABATS		Observacions
						Int.	Ext.	Int.	Ext.	

Àrea: B

Sector: RSU

Àmbit:

UE: 237

Num. Frag.	Class.	Def.Fragm.	Típo.	Tècnica	Pasta	Decoració		Acabats		Observacions
						Int.	Ext.	Int.	Ext.	

1	14003	FO	FIN	TO	AO			VI		
4	14103	FO	PAT	TO	AO	PI		VI	VI	Motiu central del paraigües
1	14201	VO	ESC	TO	AO	PI	PI	VI	VI	

Àrea: B

Sector: RSU

Àmbit:

UE: 245

Num. Frag.	Class.	Def.Fragm.	Típo.	Tècnica	Pasta	Decoració		Acabats		Observacions
						Int.	Ext.	Int.	Ext.	

1	13250	SF	FIN	TO	AO					
1	13500	SF	FIN	TO	AO					
2	14003	NA	FIN	TO	AO				VI	
3	14003	SF	FIN	TO	AO				VI	
2	14003	VO	GIB	TO	AO			VI	VI	
1	14003	PS	PAT	TO	AO	PI		VI	VI	Motiu central: ocell
1	14003	PS	TAP	TO	AO			VI		
1	14003	PS	TUP	TO	AO					
1	14103	SF	FIN	TO	AO		PI	VI	VI	
1	14300	FO	GOT	TO	AO			VI	VI	
2	14300	FO	PAT	TO	AO			VI	VI	
1	14300	VO	TAS	TO	AO					
2	14302	AN	TAS	TO	AO			VI	VI	
1	14306	VO	FIN	TO	AO	PI		VI	VI	
1	15000	PS	JOG	TO	AO			VI		
1	50025	VO						VI		Canonada
5	60051									Ovicaprí
1	60054									Malacofauna

Àrea: B

Sector: RSU

Àmbit:

UE: 250

Num. Frag.	Class.	Def.Fragm.	Típo.	Tècnica	Pasta	Decoració		Acabats		Observacions
						Int.	Ext.	Int.	Ext.	

1	12053	SF	FIN	TO	BE					
2	13106	SF	FIN	TO	AO			VE	VE	
1	13106	VO	FIN	TO	AO			VE	VE	
1	13106	SF	FIN	TO	AO			VE	VE	
1	13115	VO	FIN	TO	AO					
2	13115	SF	FIN	TO	AO					
1	13115	VO	FIN	TO	AO					



Àrea: B

Sector: RSU

Àmbit:

UE: 250

Num. Frag.	Class.	Def.Fragm.	Tipo.	Tècnica	Pasta	DECORACIÓ		ACABATS		Observacions
						Int.	Ext.	Int.	Ext.	
2	13115	SF	FIN	TO	AO					
1	13115	VO	PAT	TO	AO					
1	13150	SF	FIN	TO	AO					
1	13250	DI								
11	13250	SF	FIN	TO	AO					
5	13250	SF	FIN	TO	AO					
2	13250	VO	FIN	TO	BE					
21	13250	SF	FIN	TO	AO					
1	13255	VO	FIN	TO	AO			EN		
3	13258	SF	CSS	TO	AO					
1	13258	SF	FIN	TO	AO					
1	13258	NA	FIN	TO	AO					
1	13258	VO	FIN	TO	AO					
1	13260	VO	CSS	TO	AO					
4	13310	SF	FIN	TO	AO					
1	13310	NA	FIN	TO	AO					
1	13310	PI	FIN	TO	AO					
13	13310	SF	FIN	TO	AO					
1	13310	NA	FIN	TO	AO					
6	13312	SF	FIN	TO	AO					
2	13312	SF	FIN	TO	AO					
2	14002	VO	CSS	TO	GO					
97	14002	SF	FIN	TO	AO					
3	14002	SF	FIN	TO	AO		AC			
2	14002	BR	FIN	TO	AO					
5	14002	FO	FIN	TO	AO					
2	14002	PE	FIN	TO	AO					
4	14002	FO	FIN	TO	GO					
27	14002	SF	FIN	TO	GO					
3	14002	VO	FIN	TO	AO					
6	14002	NA	FIN	TO	AO					
61	14002	SF	FIN	TO	GO					
2	14002	FO	FIN	TO	AO					
1	14002	PE	FIN	TO	AO					
24	14002	SF	FIN	TO	AO					
8	14002	FO	FIN	TO	AM					
4	14002	VO	OLL	TO	GO					
7	14002	VO	OLL	TO	GO					
1	14003	FO	BAC	TO	AO			VI		
1	14003	BR	CAT	TO	AO			VI	VI	

Àrea: B

Sector: RSU

Àmbit:

UE: 250

Num. Frag.	Class.	Def.Fragm.	Tipo.	Tècnica	Pasta	DECORACIÓ		ACABATS		Observacions
						Int.	Ext.	Int.	Ext.	
3	14003	NA	CSS	TO	AO				VI	
10	14003	VO	CSS	TO	AO			VI		
2	14003	AN	CSS	TO	AO				VI	
8	14003	VO	CSS	TO	AO			VI		
1	14003	VO	CSS	TO	AO			VI		Vora amb abocador
1	14003	VO	ESC	TO	AO			VI	VI	Vora esglaonada
2	14003	VO	ESF	TO	AO			VI	VI	
5	14003	NA	FIN	TO	AO				VI	
2	14003	VO	FIN	TO	AO				VI	
1	14003	VO	FIN	TO	AO			VI	VI	
3	14003	SF	FIN	TO	GO			VI	VI	
10	14003	SF	FIN	TO	GO			VI		
1	14003	FO	FIN	TO	AO			VI		
132	14003	SF	FIN	TO	AO			VI		
6	14003	VO	FIN	TO	AO			VI		
5	14003	SF	FIN	TO	AO			VI	VI	
5	14003	NA	FIN	TO	AO				VI	
3	14003	AN	FIN	TO	AO				VI	
3	14003	SF	FIN	TO	AO				VI	
18	14003	SF	FIN	TO	AO			VI	VI	
84	14003	SF	FIN	TO	AO			VI		
5	14003	FO	FIN	TO	AO			VI		
12	14003	VO	GIB	TO	AO			VI		
3	14003	FO	GIB	TO	AO			VI		
5	14003	PE	GIB	VT	AO			VI		
28	14003	SF	GIB	TO	AO			VI		
7	14003	VO	GIB	TO	AO			VI		
13	14003	SF	GIB	TO	AO			VI		
1	14003	VO	GIB	TO	AO				VI	
1	14003	PE	GIB	TO	AO			VI		
1	14003	SF	JOG	TO	AO			VI		
4	14003	VO	MOR	TO	AO			VI	VI	
4	14003	NA	OLL	TO	AO			VI	VI	
8	14003	VO	OLL	TO	AO			VI		
14	14003	VO	OLL	TO	GO			VI		
3	14003	VO	OLL	TO	AO			VI	VI	
15	14003	VO	OLL	TO	AO			VI		
4	14003	VO	PAT	TO	AO			VI		
2	14003	VO	PAT	TO	AO			VI		
1	14003	VO	PAT	TO	AO			VI		

Àrea: B

Sector: RSU

Àmbit:

UE: 250

Num. Frag.	Class.	Def.Fragm.	Tipu.	Tècnica	Pasta	DECORACIÓ		ACABATS		Observacions
						Int.	Ext.	Int.	Ext.	
10	14003	NA	POA	TO	AO				VI	
8	14003	VO	POA	TO	AO			VI	VI	
14	14003	SF	POA	TO	AO			VI	VI	
1	14003	SF	POA	TO	AO				VI	Decoració ext. estampillada
3	14003	VO	POA	TO	AO				VI	
2	14003	SF	POA	TO	AO				VI	
1	14003	AG	TAP	TO	AO			VI	VI	
3	14003	VO	TAP	TO	AO			VI	VI	
1	14003	VO	TAP	TO	AO			VI	VI	
5	14005	VO	CSS	TO	GR					
2	14005	VO	CSS	TO	AR					
3	14005	VO	CSS	TO	GR					
65	14005	SF	FIN	TO	GR					
4	14005	NA	FIN	TO	GR					
1	14005	AN	FIN	TO	AR					
3	14005	FO	FIN	TO	AR					
2	14005	PE	FIN	TO	AR					
15	14005	AG	FIN	TO	AR					
34	14005	SF	FIN	TO	GR					
5	14005	AG	FIN	TO	AR					
1	14005	VO	GIB	TO	GR					
4	14005	VO	OLL	TO	GR					
3	14005	VO	OLL	TO	GR					
2	14100	VO	EOR	TO	AO			VI		
7	14100	VO	ESC	TO	AO			VI	VI	
6	14100	SF	ESC	TO	AO			VI	VI	
4	14100	FO	ESC	TO	AO			VI		
1	14100	PE	ESC	TO	AO			VI	VI	
2	14100	FO	FIN	TO	AO			VI		
20	14100	SF	FIN	TO	AO			VI		
2	14100	SF	FIN	TO	AO			VI	VI	
1	14100	VO	GET	TO	AO			VI	VI	
6	14100	PE	PAT	TO	AO			VI		
1	14100	VO	PAT	TO	AO			VI		
1	14100	VO	PAT	TO	AO			VI		
8	14100	VO	PTL	TO	AO			VI		
1	14101	VO	TAS	TO	AO	PI		VI	VI	
2	14102	FO	ESC	TO	AO	PI		VI	VI	
1	14102	SF	ESC	TO	AO	PI		VI	VI	Decoració amb alafies
1	14102	PE	ESC	TO	AO	PI		VI		

Àrea: B

Sector: RSU

Àmbit:

UE: 250

Num. Frag.	Class.	Def.Fragm.	Típo.	Tècnica	Pasta	DECORACIÓ		ACABATS		Observacions
						Int.	Ext.	Int.	Ext.	
1	14102	SF	FIN	TO	AO	PI		VI		
3	14102	SF	PAT	TO	AO	PI		VI	VI	
1	14102	SF	PAT	TO	AO	PI		VI	VI	
4	14103	VO	ESC	TO	AO	PI		VI	VI	
2	14103	FO	ESC	TO	AO	PI		VI		
1	14103	PE	ESC	TO	AO	PI		VI	VI	
1	14103	VO	ESC	TO	AO	PI		VI	VI	
2	14103	SF	FIN	TO	AO	PI		VI	VI	
1	14103	SF	FIN	TO	AO	PI		VI	VI	
1	14103	SF	FIN	TO	AO	PI		VI	VI	
2	14103	SF	FIN	TO	AO	PI		VI		
1	14103	SF	FIN	TO	AO	PI		VI	VI	
5	14103	VO	PAT	TO	AO	PI		VI	VI	
1	14103	SF	PAT	TO	AO	PI		VI		
1	14103	VO	PAT	TO	AO	PI		VI	VI	Blau i groc, motiu de la palma doble
1	14103	VO	PAT	TO	AO	PI		VI		Decoració amb alafies
1	14103	VO	PTL	TO	AO	PI		VI		
2	14128	VO	ESC	TO	AO	PI		VI	VI	Decoració amb palmetes
3	14128	SF	ESC	TO	AO	PI		VI	VI	
1	14128	VO	GER	TO	AO		PI	VI	VI	
1	14128	SF	GET	TO	AO		PI	VI	VI	
1	14201	OR	EOR	TO	AO	PI		VI	VI	
1	14201	VO	EOR	TO	AO	PI	PI	VI	VI	
1	14201	VO	ESC	TO	AO	PI	PI	VI	VI	Forma d'ataifor
1	14201	FO	ESC	TO	AO	PI	PI	VI	VI	
1	14201	SF	ESC	TO	AO	PI		VI	VI	
3	14201	SF	FIN	TO	AO	PI		VI	VI	
1	14201	FO	PAT	TO	AO	PI	PI	VI	VI	
5	14201	VO	PAT	TO	AO	PI	PI	VI	VI	Motiu de quadrícula
3	14201	VO	PAT	TO	AO	PI	PI	VI	VI	
1	14201	VO	PAT	TO	AO	PI		VI	VI	Motiu del sol
1	14201	SF	PAT	TO	AO	PI		VI	VI	
1	14201	VO	PAT	TO	AO	PI	PI	VI	VI	motiu de quadrícula amb punts inscrits
2	14201	VO	PAT	TO	AO	PI		VI	VI	
2	14208	SF	ESC	TO	AO	PI		VI	VI	
1	14208	VO	PAT	TO	AO	PI	PI	VI	VI	
2	14210	FO	ESC	TO	AO	PI	PI	VI	VI	
1	14211	VO	EOR	TO	AO	PI		VI	VI	Procedència valenciana
1	14211	SF	PAT	TO	AO	PI	PI	VI	VI	Procedència valenciana
1	14214	SF	ESC	TO	AO	PI	PI	VI	VI	

Àrea: B

Sector: RSU

Àmbit:

UE: 250

Num. Frag.	Class.	Def.Fragm.	Tipo.	Tècnica	Pasta	DECORACIÓ		ACABATS		Observacions
						Int.	Ext.	Int.	Ext.	
1	14214	PE	ESC	TO	AO	PI		VI	VI	Decoració de palmetes
1	14250	PE	ESC	TO	AO	PI		VI		Motiu central d'estrella encerclada
5	14250	PE	ESC	TO	AO	PI		VI		
1	14250	SF	ESC	TO	AO			VI		
6	14255	PE	ESC	TO	AO	PI		VI		
1	14255	FO	ESC	TO	AO	PI		VI		
3	14255	SF	ESC	TO	AO	PI		VI		
1	14255	SF	GET	TO	AO		PI	VI	VI	
6	14255	VO	PTL	TO	AO	PI		VI		
4	14255	VO	PTL	TO	AO	PI		VI		Cremada
1	14255	PE	PTL	TO	AO	PI		VI		
8	14255	SF	PTL	TO	AO	PI		VI		
3	14255	VO	PTL	TO	AO	PI		VI		
1	14255	PE	PTL	TO	AO	PI		VI		
2	14255	SF	PTL	TO	AO	PI		VI		
1	14300	VO	FIN	TO	AO		PI			
1	14304	SF	FIN	TO	AO		PI	VI	VI	De Síria, vidrat molt malmés
1	15000	DI		TO	AO	PI		VI		Blava de Barcelona
1	15000	PS	TPT	MO	AO					
1	20001									Picarol
1	20001		AGC							
3	20001		AGU							
1	20001		AGU							Fragmentada
1	20001		ANE							
3	20001		ATI							
4	20001		DID							
1	20001		MON							Núm.5 Està molt fragmentada
3	20001		SIV							
3	20002		ATI							
6	20002		CLA							
2	20002		PLC							
1	20006		MON							Núm.1
1	20006		MON							Núm.2
1	20006		MON							Núm.3
1	20006		MON							Núm.4
1	30000	ER								
9	30000	PI	VIN	VG						
4	30000	SF	VIN	VG						
2	30000	NA	VIN	VG						
1	30000	SD	VIN	VG						

Àrea: B

Sector: RSU

Àmbit:

UE: 250

Num. Frag.	Class.	Def.Fragm.	Tipo.	Tècnica	Pasta	DECORACIÓ		ACABATS		Observacions
						Int.	Ext.	Int.	Ext.	
4	30000	SF	VIN	VG				AC		
1	40001		ASC							
1	40003		FNU							
1	40003		NSC							
1	50008									
1	50030									
147	60051									Ovicàpid, sus, bòvid i au
7	60054									

Àrea: B

Sector: RSU

Àmbit:

UE: 251

Num. Frag.	Class.	Def.Fragm.	Tipo.	Tècnica	Pasta	Decoració		Acabats		Observacions
						Int.	Ext.	Int.	Ext.	
1	14002	PE	FIN	TO	AO					
3	14002	SF	FIN	TO	AO					
2	14002	SF	FIN	TO	GM					
1	14003	FO	BAC	TO	AO			VI		
1	14003	SF	FIN	TO	AO			VI	VI	
1	14003	AN	FIN	TO	AO			VI	VI	
1	14003	FO	FIN	TO	AO			VI		
2	14003	FO	FIN	TO	AO			VI		
3	14003	SF	FIN	TO	AO			VI	VI	
1	14003	SF	FIN	TO	AO			VI		
2	14003	VO	GIB	TO	AO					
1	14003	PE	GIB	TO	AO			VI		
1	14005	SF	FIN	TO	AR					
1	14100	PS	ESC	TO	AO			VI	VI	
1	14100	VO	PAT	TO	AO			VI	VI	
1	14100	SF	PAT	TO	AO			VI	VI	
1	14102	SF	ESC	TO	AO	PI		VI	VI	
1	14102	VO	PAT	TO	GR	PI		VI	VI	Garlanda
1	14102	SF	PAT	TO	AO	PI		VI	VI	
1	14102	SF	PTL	TO	AO	PI		VI		
1	14103	OR	EOR	TO	AO	PI		VI	VI	Salsitxa doble
3	14103	SF	ESC	TO	AO	PI		VI	VI	
2	14103	VO	FIN	TO	AO		PI	VI	VI	
2	14103	VO	PAT	TO	AO	PI		VI	VI	Motiu central de la pinça doble
1	14103	VO	PAT	TO	AO	PI		VI	VI	
2	14103	SF	PAT	TO	AO	PI		VI	VI	
1	14103	PE	PAT	TO	AO	PI		VI	VI	Motiu central de pinça
1	14103	SF	PAT	TO	AO	PI		VI	VI	Blau i groc

Àrea: B

Sector: RSU

Àmbit:

UE: 251

Num. Frag.	Class.	Def.Fragm.	Tipo.	Tècnica	Pasta	DECORACIÓ		ACABATS		Observacions
						Int.	Ext.	Int.	Ext.	
1	14120	VO	ESC	TO	AO	PI		VI	VI	
1	14120	SF	ESC	TO	AO	PI		VI	VI	
1	14120	VO	PAT	TO	AO	PI		VI	VI	
1	14201	VO	ESC	TO	AO	PI	PI	VI	VI	
1	14201	FO	ESC	TO	AO	PI		VI	VI	
1	14201	VO	PAT	TO	AO	PI		VI	VI	
1	14306	VO	PAT	TO	AO	PI		VI	VI	Groc, verd i blau
1	40009		PLC							
8	50030									
2	60051									Ovicaprid

Àrea: B

Sector: RSU

Àmbit:

UE: 252

Num. Frag.	Class.	Def.Fragm.	Tipo.	Tècnica	Pasta	Decoració		Acabats		Observacions
						Int.	Ext.	Int.	Ext.	
7	20006		MON							Núm.1 Estan enganxades, pendent de restauració

Àrea: B

Sector: RSU

Àmbit:

UE: 254

Num. Frag.	Class.	Def.Fragm.	Tipo.	Tècnica	Pasta	Decoració		Acabats		Observacions
						Int.	Ext.	Int.	Ext.	
1	12053	FO	FIN	TO	AR					
1	13100	SF	FIN	TO	AO			VE		Vernís extern molt malmès
2	13250	SF	FIN	TO	AO					
7	13300			TO	GO					
2	13312	SF	FIN	TO	AO					
1	14002	VO	CSS	TO	GO					
11	14005	SF	FIN	TO	GR					
5	60051									Ovicàpid i suïd

Àrea: B

Sector: RSU

Àmbit:

UE: 257

Num. Frag.	Class.	Def.Fragm.	Tipo.	Tècnica	Pasta	Decoració		Acabats		Observacions
						Int.	Ext.	Int.	Ext.	
1	13300	VO		TO	AO					
1	14002	VO	CSS	TO	AO					Vora pessigada
1	14002	PE	FIN	TO	AO					
1	14002	FO	FIN	TO	AO					
8	14002	SF	FIN	TO	AO					
1	14002	NA	FIN	TO	AO					
3	14003	VO	CSS	TO	AO			VI		
1	14003	FO	CSS	TO	AO					
1	14003	VO	FIN	TO	AO			VI	VI	

Àrea: B

Sector: RSU

Àmbit:

UE: 257

Num. Frag.	Class.	Def.Fragm.	Tipo.	Tècnica	Pasta	DECORACIÓ		ACABATS		Observacions
						Int.	Ext.	Int.	Ext.	
4	14003	SF	FIN	TO	AO			VI	VI	
2	14003	BR	FIN	TO	AO				VI	
2	14003	NA	FIN	TO	AO				VI	
1	14003	NA	FIN	TO	AO				VI	
37	14003	SF	FIN	TO	AO			VI		
1	14003	SF	FIN	TO	AO			VI	VI	
2	14003	PS	GRE	TO	AO			VI		
2	14003	VO	OLL	TO	AO			VI		
1	14003	NA	OLL	TO	AO			VI		
1	14003	AN	POA	TO	AO			VI	VI	
1	14003	VO	POA	TO	AO				VI	
1	14003	SF	TAP	TO	AO			VI		
4	14005	SF	FIN	TO	AR					
1	14005	BR	FIN	TO	GR					
2	14005	VO	OLL	TO	GR					
5	14005	SF	OLL	TO	GR					
5	14100	SF	FIN	TO	AO			VI	VI	
1	14100	VO	LPI	TO	AO			VI	VI	
2	14100	VO	PAT	TO	AO			VI	VI	
1	14102	FO	FIN	TO	AO	PI		VI	VI	Ditada
2	14103	OR	EOR	TO	AO	PI		VI	VI	Tres bandes paral.leles
4	14103	VO	ESC	TO	AO	PI		VI	VI	Volutes
8	14103	SF	FIN	TO	AO	PI		VI	VI	
1	14201	FO	ESC	TO	AO	PI	PI	VI	VI	
1	14201	VO	PAT	TO	AO	PI		VI	VI	Molt malmès
1	14201	FO	PAT	TO	AO		PI	VI	VI	
11	14306	SF	PAT	TO	AO	PI	PI	VI	VI	
1	15000		DCT							Tegula
8	20001		AGU							
1	20001		CLA							
1	20002		CLA							
1	50033									Policroma
91	60051									9 frags.cànid i 4 ovicàpid

Àrea: B

Sector: RSU

Àmbit:

UE: 258

Num. Frag.	Class.	Def.Fragm.	Tipo.	Tècnica	Pasta	Decoració		Acabats		Observacions
						Int.	Ext.	Int.	Ext.	
1	13303	SF	FIN	TO	AO					Acanalats externs
1	13500	SF	FIN	TO	AO					
4	13500	SF	FIN	TO	GO					



Àrea: B

Sector: RSU

Àmbit:

UE: 258

Num. Frag.	Class.	Def.Fragm.	Tipo.	Tècnica	Pasta	DECORACIÓ		ACABATS		Observacions
						Int.	Ext.	Int.	Ext.	
1	13500	VO	GIB	TO	AO					Vidrat malmès
2	13501	SF	FIN	RP	GR					
2	14003	SF	FIN	TO	AO			VI	VI	
5	14003	SF	FIN	TO	AO			VI		
1	14003	SF	FIN	TO	AO					
1	14100	VO	ESC	TO	AO			VI		
1	14255	SF	PAT	TO	AO	PI		VI		
1	30000	ER								
1	60051									Individu jove

Àrea: B

Sector: RSU

Àmbit:

UE: 262

Num. Frag.	Class.	Def.Fragm.	Tipo.	Tècnica	Pasta	Decoració		Acabats		Observacions
						Int.	Ext.	Int.	Ext.	
1	14002	SF	FIN	TO	AO					
1	14002	PE	FIN	TO	AO					
2	14003	VO	FIN	TO	AO			VI	VI	
1	14003	SF	FIN	TO	AO			VI		
2	14003	VO	GET	TO	AO			VI		
1	14120	VO	PAT	TO	AO	PI		VI	VI	
1	15000		FAN	MO	AO				VI	Verd gòtic

Àrea: B

Sector: RSU

Àmbit:

UE: 272

Num. Frag.	Class.	Def.Fragm.	Tipo.	Tècnica	Pasta	Decoració		Acabats		Observacions
						Int.	Ext.	Int.	Ext.	
1	14003	NA	FIN	TO	AO				VI	Restes de morter blanc
1	14003	NA	POA	TO	AO				VI	Restes de morter blanc

Àrea: B

Sector: RSU

Àmbit:

UE: 282

Num. Frag.	Class.	Def.Fragm.	Tipo.	Tècnica	Pasta	Decoració		Acabats		Observacions
						Int.	Ext.	Int.	Ext.	
60	14002	SF	FIN	TO	AO					
3	14002	PE	GRR	TO	AO					
7	14002	PS	GUA	TO	AO					
2	14002	PE	GUA	TO	AO					
2	14002	VO	OLL	TO	AO					
1	14002	VO	OLL	TO	AO					
7	1	14002	PS	GUA	TO	AO				
3	14003	FO	BAC	TO	AO			VI		
6	14003	PE	CAT	TO	AO		AC		VI	Meandres acanalats a la carena
4	14003	VO	CSS	TO	AO			VI		

Àrea: B

Sector: RSU

Àmbit:

UE: 282

Num. Frag.	Class.	Def.Fragm.	Tipo.	Tècnica	Pasta	DECORACIÓ		ACABATS		Observacions
						Int.	Ext.	Int.	Ext.	
6	14003	VO	ESF	TO	AO			VI	VI	
8	14003	NA	FIN	TO	AO				VI	
163	14003	SF	FIN	TO	AO			VI		
11	14003	SF	FIN	TO	AO				VI	
2	14003	PE	FIN	TO	AO			VI	VI	
2	14003	FO	FIN	TO	AO			VI	VI	
5	14003	NA	FIN	TO	AO				VI	
18	14003	SF	FIN	TO	AO			VI	VI	
9	14003	PS	GER	TO	AO			VI		
2	14003	PS	GET	TO	AO			VI		
1	14003	FO	GET	TO	AO			VI		
2	14003	VO	GET	TO	AO			VI	VI	
3	14003	VO	GET	TO	AO			VI		
1	14003	VO	GET	TO	AO			VI	VI	Forma amb abocador
3	14003	PS	GIB	TO	AO			VI		
4	14003	PS	GRE	TO	AO			VI	VI	
1	14003	FO	GRR	TO	AO			VI		
1	14003	VO	JOG	TO	AO				VI	
2	14003	VO	MOR	TO	AO		AC	VI	VI	
15	14003	VO	OLL	TO	AO			VI		
7	14003	NA	OLL	TO	AO			VI		
1	14003	PS	PAT	TO	AO			VI		
3	14003	FO	PAT	TO	AO			VI		
1	14003	PS	PAT	TO	AO			VI		
10	14003	PS	PLA	TO	AO			VI		
10	14003	PS	PLA	TO	AO			VI		
3	14003	VO	PLA	TO	AO			VI		
2	14003	VO	PLA	TO	AO			VI		
3	14003	VO	PLA	TO	AO			VI		Conserva 2 forats a la vora
5	14003	VO	PLA	TO	AO			VI		Conserva 2 forats a la vora
29	14003	VO	PLA	TO	AO			VI		
1	14003	AG	TAP	TO	AO				VI	Aiguamans
1	14003	VO	TAP	TO	AO			VI	VI	
2	14003	SF	TAP	TO	AO			VI	VI	
1	14003	VO	TAP	TO	AO			VI	VI	
5	2	14003	PS	TUP	TO	AO		VI	VI	
2	14005	BR	CAT	TO	GR		IN			
15	14005	SF	FIN	TO	AR					
1	14005	SF	GIB	TO	GR					
4	14100	PS	GOT	TO	AO			VI		

Àrea: B

Sector: RSU

Àmbit:

UE: 282

Num. Frag.	Class.	Def.Fragm.	Tipu.	Tècnica	Pasta	DECORACIÓ		ACABATS		Observacions	
						Int.	Ext.	Int.	Ext.		
	2	14103	PS	EOR	TO	AO	PI		VI	VI	Motiu molt malmés
	2	14103	PS	EOR	TO	AO	PI		VI	VI	Motiu central de la palma doble
	5	14103	PS	EOR	TO	AO	PI		VI	VI	Motiu central de la figa partida
	2	14103	PS	ESC	TO	AO	PI		VI	VI	Motiu central cruciforme
	5	14103	PS	ESC	TO	AO	PI		VI	VI	Motiu central cruciforme
	5	14103	VO	ESC	TO	AO	PI		VI	VI	
	1	14103	FO	ESC	TO	AO	PI		VI	VI	
	2	14103	VO	FIN	TO	AO		PI	VI	VI	
	1	14103	PS	PAT	TO	AO	PI		VI	VI	Orla de la palma doble
	28	14103	SF	PAT	TO	AO	PI		VI	VI	
	4	14103	PS	PAT	TO	AO	PI		VI	VI	Orla de doble arc i punt
	12	14103	VO	PAT	TO	AO	PI		VI	VI	
	1	14103	PS	PAT	TO	AO	PI		VI	VI	No es pot distingir motius de la decoració
	11	14103	SF	PAT	TO	AO	PI		VI	VI	
	11	14103	FO	PAT	TO	AO	PI		VI	VI	
	1	14103	PE	PAT	TO	AO	PI		VI	VI	
	2	14103	FO	PAT	TO	AO	PI		VI	VI	Blava i groga
	1	14114	VO	EOR	TO	AO	PI		VI	VI	Motiu central indeterminat
	4	14114	PS	ESC	TO	AO	PI		VI	VI	Motiu central radial inscrit en cercle
	2	14114	PS	ESC	TO	AO	PI		VI	VI	Motiu central de rostre de perfil
	4	14114	VO	ESC	TO	AO	PI		VI	VI	
	1	14114	PE	ESC	TO	AO	PI		VI	VI	
	5	14114	SF	ESC	TO	AO	PI		VI	VI	
	1	14114	PS	PAT	TO	AO	PI		VI	VI	Motiu central de possible ocell
	4	14114	PS	PAT	TO	AO	PI		VI	VI	Motiu central vegetal
	10	14114	VO	PAT	TO	AO	PI		VI	VI	
	1	14114	PE	PAT	TO	AO	PI		VI	VI	Motiu central de l'ocell. Signatura: SIO
	1	14114	PE	PAT	TO	AO	PI		VI	VI	Signatura: SIO
	1	14114	PE	PAT	TO	AO	PI		VI	VI	
	18	14114	SF	PAT	TO	AO	PI		VI	VI	
	1	10	14114	PS	PAT	TO	AO	PI	VI	VI	Motiu central d'ocell. Sigantura: SIO
	2	11	14114	PS	PAT	TO	AO	PI	VI	VI	Motiu central d'església. Sigantura: SIO
	3	6	14114	PS	PAT	TO	AO	PI	VI	VI	Motiu central: ANGLADA
	4	5	14114	PS	EOR	TO	AO	PI	VI	VI	
	8	14120	SF	PAT	TO	AO	PI		VI	VI	Motiu central vegetal
	7	14120	PS	PAT	TO	AO	PI		VI	VI	Motiu central de l'ocell
	2	14120	PS	PAT	TO	AO	PI		VI	VI	Motiu central de la llebre
	2	14120	PS	PAT	TO	AO	PI		VI	VI	Motiu central de la medusa amb creu inscrita
	1	14120	PS	PAT	TO	AO	PI		VI	VI	Motiu central de rostre de perfil
	1	14120	FO	PAT	TO	AO	PI		VI	VI	Motiu central de rostre de perfil

Àrea: B

Sector: RSU

Àmbit:

UE: 282

Num. Frag.	Class.	Def.Fragm.	Tipo.	Tècnica	Pasta	DECORACIÓ		ACABATS		Observacions
						Int.	Ext.	Int.	Ext.	
22	14120	VO	PAT	TO	AO	PI		VI	VI	
1	14120	FO	PAT	TO	AO	PI		VI	VI	Motiu central de la figa partida
3	14144	OR	EOR	TO	AO	PI		VI	VI	
1	14201	OR	EOR	TO	AO	PI		VI	VI	Decoració molt malmesa
1	14201	FO	ESC	TO	AO		PI	VI	VI	Decoració molt malmesa
6	14300	PS	ESC	TO	AO			VI	VI	
2	14300	PE	FIN	TO	AO			VI	VI	
4	14300	PS	PAT	TO	AO			VI	VI	
10	14305	VO	TAS	TO	AO					Blau berettino
11	14305	PS	TAS	TO	AO		PI	VI	VI	
1	15000		FAN	MO	AR					
1	15000	VO	FOG	TO	AO					
2	15000		PIP		CA					
1	15000		PIP	MO	AO					Cassoleta pipa
3	15000	PS	TPT	MO	AO					
6	1	15000	PS							Embut
1	20001		MON							Núm.1 Pendent de restauració
1	20001		MON							Núm.2 Pendent de restauració
1	20001		MON							Núm.3 Pendent de restauració
5	20002		ATI							
4	20002		CLA							
2	20002		XIN							
1	30000	SD								Aplic en forma de didal perforat a la base
2	30000	VO	COP	VG						
3	30000	PE	VIN	VG						
1	30000	VO	VIN	VG						
1	30000	VO	VIN	VG						Vora amb abocador
11	30000	SF	VIN	VG						
2	50014									Vidrada blanca
1	50032									S.XVIII, producció catalana
1	50032									Vela
2	50033									S.XVII
106	60051									Bòvid, oviçàpid, sus i ictiofauna

Àrea: B

Sector:

Àmbit:

UE: 283

Num. Frag.	Class.	Def.Fragm.	Tipo.	Tècnica	Pasta	Decoració		Acabats		Observacions
						Int.	Ext.	Int.	Ext.	
1	14002	PS	BAC	TO	AO					
1	14002	VO	CSS	TO	AO					Llavi pessigat
1	14002	SF	FIN	TO	AO			VI	BR	

Àrea: B

Sector:

Àmbit:

UE: 283

Num. Frag.	Class.	Def.Fragm.	Tipo.	Tècnica	Pasta	DECORACIÓ		ACABATS		Observacions
						Int.	Ext.	Int.	Ext.	
1	14002	SF	FIN	TO	AO				PE	
41	14002	SF	FIN	TO	AO					
1	14002	VO	FIN	TO	AO					
1	14002	BR	FIN	TO	AO					
12	14002	PE	FIN	TO	AO					
3	14002	SF	FIN	TO	AO					
1	14002	VO	GET	TO	AO					Vora amb bec
1	14002	VO	GIB	TO	AO					
2	14002	FO	GIB	TO	AO					
3	14002	VO	OLL	TO	AO					
2	14002	VO	OLL	TO	AO					Nansa a la vora
2	14002	VO	SEV	TO	AO					
3	14003	FO	BAC	TO	AO			VI		
3	14003	BR	CAT	TO	AO				VI	
1	14003	VO	CSS	TO	AO			VI		
2	14003	VO	ESF	TO	AO			VI	VI	
4	14003	FO	FIN	TO	AO			VI		
2	14003	NA	FIN	TO	AO				VI	
6	14003	VO	FIN	TO	AO			VI	VI	
1	14003	AN	FIN	TO	AO			VI		
109	14003	SF	FIN	TO	AO			VI		
6	14003	NA	FIN	TO	AO				VI	
9	14003	SF	FIN	TO	AO			VI	VI	
8	14003	SF	FIN	TO	AO				VI	
1	14003	PE	FRU	TO	AO			VI		
7	14003	FO	GER	TO	AO			VI		
1	14003	FO	GET	TO	AO			VI		
7	14003	VO	GET	TO	AO			VI		
3	14003	VO	GET	TO	AO			VI	VI	
7	14003	VO	GET	TO	AO			VI	VI	
3	14003	PE	GIB	TO	AO			VI		
4	14003	FO	GIB	TO	AO			VI		
16	14003	VO	GIB	TO	AO			VI		
1	14003	VO	GRE	TO	AO			VI		
1	14003	FO	GRR	TO	AO			VI		Retes de morter
2	14003	FO	GRR	TO	AO					
4	14003	PE	GRR	TO	AO			VI		
2	14003	NA	GRR	TO	GR				VI	
4	14003	SF	GRR	TO	AO			VI	VI	
10	14003	VO	OLL	TO	AO			VI		Nansa a la vora

Àrea: B

Sector:

Àmbit:

UE: 283

Num. Frag.	Class.	Def.Fragm.	Tipo.	Tècnica	Pasta	DECORACIÓ		ACABATS		Observacions	
						Int.	Ext.	Int.	Ext.		
	11	14003	VO	OLL	TO	AO			VI		
	8	14003	PS	OLL	TO	AO			VI		
	2	14003	SF	OLL	TO	AO			VI		
	12	14003	SF	OLL	TO	AO			VI		
	1	14003	VO	OLL	TO	AO			VI	VI	Nansa a la vora
	2	14003	NA	OLL	TO	AO			VI	VI	
	57	14003	VO	PAT	TO	AO			VI		
	3	14003	PS	TAP	TO	AO				VI	
	4	14003	VO	TAP	TO	AO				VI	
4	7	14003	PS	BAC	TO	AO			VI		
5	2	14003	PS	TAP	TO	AO				VI	
	1	14005	PE	FIN	TO	AR					
	5	14005	SF	FIN	TO	AR					
	4	14005	SF	FIN	TO	AR		AC			
	1	14005	VO	OLL	TO	GR					Amb nansa
	2	14103	PS	EOR	TO	AO	PI		VI	VI	Orla de cercles concèntrics
	4	14103	PS	EOR	TO	AO	PI		VI	VI	Motiu central vegetal
	5	14103	PS	EOR	TO	AO	PI		VI	VI	Orla de cercles concèntrics amb motiu vegetal
	2	14103	PS	EOR	TO	AO	PI		VI	VI	Orla de cercles concèntrics amb motiu central de creu amb arc i punt
	1	14103	PS	EOR	TO	AO	PI		VI	VI	Cercles concèntrics i motiu central de la figa
	5	14103	PS	EOR	TO	AO	PI		VI	VI	
	4	14103	PS	EOR	TO	AO	PI		VI	VI	Orla de cercles concèntrics i central floral
	6	14103	VO	EOR	TO	AO	PI		VI	VI	Orla de cercles concèntrics
	4	14103	OR	EOR	TO	AO	PI		VI	VI	
	11	14103	VO	ESC	TO	AO	PI		VI	VI	Orla de cercles concèntrics
	4	14103	FO	ESC	TO	AO	PI		VI	VI	Motiu de la figa
	4	14103	VO	ESC	TO	AO	PI		VI	VI	
	5	14103	FO	ESC	TO	AO	PI		VI	VI	
	11	14103	SF	ESC	TO	AO	PI		VI	VI	
	1	14103	PS	ESC	TO	AO	PI		VI	VI	Blau amb groc
	1	14103	PS	PAT	TO	AO	PI		VI	VI	Orla doble salsitxa i central figa partida
	1	14103	PS	PAT	TO	AO	PI		VI	VI	Orla de doble arc amb punt
	3	14103	FO	PAT	TO	AO	PI		VI	VI	Motiu central vegetal
	6	14103	VO	PAT	TO	AO	PI		VI	VI	Orla de doble arc amb punt
	7	14103	FO	PAT	TO	AO	PI		VI	VI	Motiu vegetal
	3	14103	SF	PAT	TO	AO	PI		VI	VI	Triple arc
	8	14103	SF	PAT	TO	AO	PI		VI	VI	
	1	14103	VO	PAT	TO	AO	PI		VI	VI	Blau amb groc, orla de ull creuat
	2	14103	VO	PAT	TO	AO	PI		VI	VI	Llavi penjat
2	5	14103		PAT	TO	AO	PI		VI	VI	Motiu central de la casa

Àrea: B

Sector:

Àmbit:

UE: 283

Num. Frag.	Class.	Def.Fragm.	Tipo.	Tècnica	Pasta	DECORACIÓ		ACABATS		Observacions	
						Int.	Ext.	Int.	Ext.		
3	3	14103	PS	EOR	TO	AO	PI		VI	VI	Orla de cercles concèntrics i motiu central de figa
	6	14104	PS	PAT	TO	AO	PI		VI	VI	Orla de palma doble
	1	14109	SF	PAT	TO	AO	PI		VI	VI	
1	4	14114	PS	ABE	MO	AO		PI	VI	VI	
	3	14120		PAT	TO	AO	PI		VI	VI	Motiu central cruciforme
	8	14120	PS	PAT	TO	AO	PI		VI	VI	Orla de medusa i motiu central cruciforme
	1	14120	PS	PAT	TO	AO	PI		VI	VI	Orla de medusa i central de lletra indet.
	2	14120	PS	PAT	TO	AO	PI		VI	VI	Motiu central de bust de perfil
	2	14120	PS	PAT	TO	AO	PI		VI	VI	Motiu central vegetal indeterminat
	4	14120	FO	PAT	TO	AO	PI		VI	VI	Motiu central vegetal
	15	14120	VO	PAT	TO	AO	PI		VI	VI	
	11	14120	SF	PAT	TO	AO	PI		VI	VI	
	1	14200	VO	PAT	TO	AO	PI		VI	VI	Vidrat molt malmès
	1	14201	FO	ESC	TO	AO	PI	PI	VI	VI	
	1	14250	NA	GER	TO	AO		PI		VI	Traços horitzontals en paral.lel
	1	14305	VO	TAS	TO	AO		PI	VI	VI	
	1	20001		MON							Núm.1 Pendent de restauració
	1	20001		XIN							
	3	20002		ATI							
	1	20002		BLT							
	1	20002		CLA							
	4	20002		ESR							
	4	20002		PLC							
	1	30000	VO	AMP	VG						
	1	30000	VO	AMP	VG						
	2	30000	PE	VIN	VG						
	1	30000	VO	VIN	MR						
	1	30000	PE	VIN	VG						
	2	30000	PI	VIN	VG						
	1	30000	VO	VIN	VG						
	8	30000	SF	VIN	VG						
	2	50025							VI		
	25	60051									Ovicaprí, bovid i sus

Àrea: B

Sector: RSU

Àmbit:

UE: 284

Num. Frag.	Class.	Def.Fragm.	Tipo.	Tècnica	Pasta	Decoració		Acabats		Observacions	
						Int.	Ext.	Int.	Ext.		
	1	13115	AG	FIN	TO	AO			VE	VE	
	1	13310	SF	FIN	TO	AO					
	1	14003	SF	FIN	TO	AO				VI	

Àrea: B

Sector: RSU

Àmbit:

UE: 284

Num. Frag.	Class.	Def.Fragm.	Tip.	Tècnica	Pasta	DECORACIÓ		ACABATS		Observacions
						Int.	Ext.	Int.	Ext.	
1	14003	SF	FIN	TO	AO		AC		VI	
1	14005	SF	FIN	TO	AR					
1	50008									Motllura

Àrea: B

Sector: RSU

Àmbit:

UE: 285

Num. Frag.	Class.	Def.Fragm.	Tip.	Tècnica	Pasta	Decoració		Acabats		Observacions
						Int.	Ext.	Int.	Ext.	
1	14002	PE	FIN	TO	AO					
1	14002	SF	FIN	TO	GO					
2	14003	SF	FIN	TO	AO			VI		
1	14003	NA	FIN	TO	AO				VI	
1	14003	NA	FIN	TO	AO				PI	Verd gòtic
1	14003	VO	GIB	TO	AO			VI		
1	14003	SF	POA	TO	AO			VI	VI	
2	14005	SF	FIN	TO	AR					
1	14005	SF	FIN	TO	GR					
1	14100	SF	ESC	TO	AO			VI	VI	
1	14101	VO	TAS	TO	AO		PI	VI	VI	
2	14102	SF	PAT	TO	AO	PI		VI	VI	
1	14103	VO	ESC	TO	AO	PI		VI	VI	
1	14103	SF	ESC	TO	AO	PI		VI	VI	
1	14103	VO	PAT	TO	AO	PI		VI	VI	
1	14103	FO	PAT	TO	AO	PI		VI	VI	
2	14103	SF	PAT	TO	AO	PR		VI	VI	
2	14120	SF	FIN	TO	AO	PI		VI	VI	
1	14120	VO	PAT	TO	AO	PI		VI	VI	
1	14201	SF	PAT	TO	AO	PI		VI	VI	
1	14210	VO	PAT	TO	AO	PI		VI	VI	
2	30000	SF	VIN	VG						

Àrea: B

Sector: RSU

Àmbit:

UE: 287

Num. Frag.	Class.	Def.Fragm.	Tip.	Tècnica	Pasta	Decoració		Acabats		Observacions
						Int.	Ext.	Int.	Ext.	
2	11000	SF	FIN	MA	GR					
6	12053	SF	FIN	TO	BE					
1	12053	FO	FIN	TO	BE					
1	13104	VO	DRAG.27	TO	AO			VE	VE	
1	13104	SF	FIN	TO	AO			VE	VE	
1	13104	FO	FIN	TO	AO			VE	VE	Sigil·lum L.E. SAN
1	13104	VO	FIN	TO	AO			VE	VE	



Àrea: B

Sector: RSU

Àmbit:

UE: 287

Num. Frag.	Class.	Def.Fragm.	Tipo.	Tècnica	Pasta	DECORACIÓ		ACABATS		Observacions
						Int.	Ext.	Int.	Ext.	
1	13106	VO	DRAG.29	TO	AO			VE	VE	
3	13106	SF	DRAG.29	TO	AO			VE	VE	
3	13106	VO	DRAG.30a	TO	AO			VE	VE	
1	13106	VO	DRAG.37	TO	AO			VE	VE	
26	13106	SF	FIN	TO	AO			VE	VE	
2	13106	PE	FIN	TO	AO			VE	VE	
1	13108	VO	DRAG.37	TO	AO			VE	VE	
1	13108	SF	FIN	TO	AO			VE	VE	
1	13115	VO	ATL.47 14	TO	AO					
1	13115	VO	ATL.50 2	TO	AO					
14	13115	VL	FIN	TO	AO					
2	13115	VO	FIN	TO	AO					
4	13115	PE	FIN	TO	AO					
2	13115	SF	FIN	TO	AO					
2	13115	VO	H.64	TO	AO					
1	13115	VO	TAP	TO	AO					
1	13124	SF	FIN	TO	AR		AC		VI	
2	13150	SF	FIN	TO	AO			VE	VE	
1	13200	SF	FIN	TO	AO					
181	13250	SF	FIN	TO	AO					
4	13250	NA	FIN	TO	AO					
6	13250	VO	FIN	TO	AO					
2	13250	PE	FIN	TO	AO					
3	13250	FO	FIN	TO	AO					
1	13250	NA	FIN	TO	GO					
2	13250	FO	FIN	TO	GO					
5	13250	AN	FIN	TO	AM					
1	13250	VO	GET	TO	AO		IO			
1	13250	VO	GIB	TO	AO					
1	13250	VO	MOR	TO	AO					
32	13251	SF	FIN	TO	GR					
1	13251	AN	FIN	TO	GR					
2	13251	FO	FIN	TO	AO					
1	13251	SF	FIN	TO	BE		AC			
5	13251	FO	FIN	TO	GR					
183	13251	SF	FIN	TO	GR					
24	13251	SF	FIN	TO	AR					
1	13251	SF	FIN	TO	AR		AC			
3	13253	SF	FIN	TO	AO				EN	
2	13255	SF	FIN	TO	GO				EN	

Àrea: B

Sector: RSU

Àmbit:

UE: 287

Num. Frag.	Class.	Def.Fragm.	Tip.	Tècnica	Pasta	DECORACIÓ		ACABATS		Observacions
						Int.	Ext.	Int.	Ext.	
1	13258	VO	CSS	TO	AO					
1	13258	SF	FIN	TO	AO			VE		
2	13258	PE	FIN	TO	AO					
1	13258	FO	FIN	TO	AO					
13	13258	SF	FIN	TO	AO					
5	13258	SF	FIN	TO	AO				ET	
2	13258	VO	FIN	TO	AO					
6	13258	VO	LAMB.10 a	TO	AO					
1	13258	VO	OLL	TO	AO					
22	13258	VO	OST.3 332	TO	AO					
12	13260	SF	FIN	TO	AO				ET	
7	13260	VO	OST.3 267	TO	AO					
1	13310	VO	DRES.1	TO	AO					
1	13310	NA	DRES.2-4	TO	AO					
4	13310	VO	DRES.2-4	TO	AO					
448	13310	SF	FIN	TO	AO					
18	13310	VO	FIN	TO	AO					
9	13310	NA	FIN	TO	AO					
3	13310	AN	FIN	TO	AO					
4	13310	PI	FIN	TO	AO					
2	13310	VO	PASC.1	TO	AO					
6	13310	NA	PASC.1	TO	AO					
1	13312	VO	FIN	TO	AO					
9	13312	SF	FIN	TO	AO					
1	13400	VO	CSS	TO	GO					
1	13400	VO	CSS	TO	GO					Macias'99 làmina 21 núm 16.2
7	13400	SF	FIN	TO	GO					
5	13400	VO	OLL	TO	GO					
1	13401	NA	FIN	TO	AO					
4	13401	FO	FIN	TO	AO					
2	13401	NA	FIN	TO	AO					
2	13402	VO	CSS	TO	GR					Macias'99 làmina 18 núm 8
1	13402	VO	CSS	TO	GR					Macias'99 làmina 18 núm 19
3	13402	VO	CSS	TO	AO					
1	13402	SF	FIN	TO	AO		AC			
1	13402	PE	FIN	TO	AR					
1	13402	VO	GET	TO	GR					
1	13402	VO	GET	TO	GR					Macias'99 làmina 3 núm 2.2
3	13402	VO	OLL	TO	GR					Macias'99 làmina 52 núm 23
9	13402	VO	OLL	TO	GR					

Àrea: B

Sector: RSU

Àmbit:

UE: 287

Num. Frag.	Class.	Def.Fragm.	Típo.	Tècnica	Pasta	DECORACIÓ		ACABATS		Observacions
						Int.	Ext.	Int.	Ext.	
2	15000	DI		TO	GO					De dòlia
3	15000	DI		TO	AO					
3	15000	DI		TO	GR					
1	20001		AGC							
1	20001		BRR							Petites dimensions
1	20001		MON							Núm.1 Pendent restauració
1	20001		MON							Núm.2 Pendent restauració
1	20001		MON							Núm.3
1	20002		ATI							
1	20002		ATI							
1	30000	ER								
13	30000	SF	VIN	VG						
2	30000	VO	VIN	VG						
1	30000	FO	VIN	VG						
2	40000									Fitxa
1	40000		DTA							Destral votiva
1	40001		FNU							
1	40003		ASC							Fragment d' ascla
3	40003		ASC							
1	40003		ASC							Ascla de reavivat
1	40003		NSC							
1	40003		REB							
1	40005									
1	40009		PLC							
1	50002				GO					Bipedal
1	50008									Fragment de figura antropomorfa
4	50008		PLC							
2	50011									
1	50011									
1	50011									Fragment de tessel.la blava
1	60001		AGU							
146	60051									Ovicaprid, sus, ictiofauna, bòvid i aus
21	60054									

Àrea: B

Sector: RSU

Àmbit:

UE: 288

Num. Frag.	Class.	Def.Fragm.	Típo.	Tècnica	Pasta	Decoració		Acabats		Observacions
						Int.	Ext.	Int.	Ext.	
1	14002	SF	FIN	TO	GO					
1	14002	SF	FIN	TO	GM					
1	14002	VO	FIN	TO	AO					

Àrea: B

Sector: RSU

Àmbit:

UE: 288

Num. Frag.	Class.	Def.Fragm.	Tipo.	Tècnica	Pasta	DECORACIÓ		ACABATS		Observacions	
						Int.	Ext.	Int.	Ext.		
2	14002	PE	FIN	TO	AO						
1	14002	SF	FIN	TO	AO			AC			
7	14002	SF	FIN	TO	AO						
1	14003	VO	CSS	TO	AO				VI	VI	Vora pesigada
1	14003	VO	CSS	TO	AO				VI		
1	14003	SF	FIN	TO	AO			IN	VI	VI	
6	14003	SF	FIN	TO	AO				VI	VI	
1	14003	NA	FIN	TO	AO					VI	Verd gòtic
2	14003	FO	FIN	TO	AO				VI		
21	14003	SF	FIN	TO	AO				VI		
1	14003	VO	GET	TO	AO				VI		
1	14003	BE	GET	TO	AO				VI		
4	14003	SF	GIB	TO	AO				VI		
1	14003	FO	GIB	TO	AO				VI		
1	14003	PS	JOG	TO	AO				VI	VI	
2	14003	VO	OLL	TO	AO				VI	VI	
1	14003	VO	OLL	TO	AO				VI		
3	14003	VO	PAT	TO	AO				VI		
3	14005	SF	FIN	TO	GR						
3	14005	SF	FIN	TO	AR						
1	14005	PE	GRR	TO	GR						
1	14103	VO	ESC	TO	AO	PI			VI	VI	
1	14103	FO	ESC	TO	AO	PI			VI	VI	Motiu cruciforme amb graons
1	14103	SF	ESC	TO	AO	PI			VI	VI	
1	14103	SF	GET	TO	AO		PI		VI	VI	
1	14103	VO	PAT	TO	AO	PI			VI	VI	Motiu de la salsitxa doble
1	14103	SF	PAT	TO	AO	PI			VI	VI	
1	14201	FO	ESC	TO	AO	PI	PI		VI	VI	Motiu d'anelles enllaçades
1	14201	VO	ESC	TO	AO	PI	PI		VI	VI	
4	14201	SF	ESC	TO	AO	PI	PI		VI	VI	
2	14201	SF	PAT	TO	AO	PI	PI		VI	VI	
1	14208	OR	EOR	TO	AO	PI			VI	VI	
1	14208	FO	ESC	TO	AO	PI			VI	VI	Té un orifici a la base
2	14208	VO	ESC	TO	AO	PI			VI	VI	
1	14255	VO	PAT	TO	AO	PI			VI		
1	14255	VO	PTL	TO	AO	PI			VI		Dos filets i ziza zaga en manganès
2	14305	SF	PAT	TO	AO	PI	PI		VI	VI	Blau berettino
1	20002		CLA								
1	30000	VO	COP	VG							
1	30000	PE	COP	VG							

Àrea: B

Sector: RSU

Àmbit:

UE: 288

Num. Frag.	Class.	Def.Fragm.	Tip.	Tècnica	Pasta	DECORACIÓ		ACABATS		Observacions
						Int.	Ext.	Int.	Ext.	
1	30000	SF	VIN	VG						

Àrea: B

Sector:

Àmbit:

UE: 289

Num. Frag.	Class.	Def.Fragm.	Tip.	Tècnica	Pasta	Decoració		Acabats		Observacions
						Int.	Ext.	Int.	Ext.	
3	13310	SF	FIN	TO	AO					
1	13312	PI	FIN	TO	AO					
5	14002	FO	BAC	TO	AO					Té un forat a la base
21	14002	SF	FIN	TO	AO					
1	14002	PE	FIN	TO	AO					
3	14002	SF	FIN	TO	GO					
3	14002	FO	FIN	TO	AO					
2	14002	PE	FIN	TO	AO					
1	14002	VO	FIN	TO	AO		AC			
1	14002	FO	FIN	TO	AO					
1	14002	SF	FIN	TO	AO		AC			
21	14002	SF	FIN	TO	AO					
1	14002	FO	TES	TO	AO					
6	14003	FO	BAC	TO	AO			VI		
6	14003	VO	CSS	TO	AO			VI		
2	14003	NA	CSS	TO	AO			VI		
7	14003	VO	CSS	TO	AO			VI		
1	14003	BE	FIN	TO	AO				VI	
1	14003	PE	FIN	TO	AO			VI		
12	14003	SF	FIN	TO	AO			VI	VI	
105	14003	SF	FIN	TO	AO			VI		
3	14003	NA	FIN	TO	AO				VI	
1	14003	BR	FIN	TO	AO				VI	
1	14003	VO	FIN	TO	AO			VI		LLavi penjant
18	14003	SF	FIN	TO	GR			VI		
1	14003	VO	FIN	TO	AO			VI	VI	
5	14003	FO	FIN	TO	AO			VI		
1	14003	PE	FIN	TO	AO			VI		
1	14003	BR	FIN	TO	AO				VI	
1	14003	AN	FIN	TO	AO			VI		
4	14003	AG	FIN	TO	AO				VI	
4	14003	VO	GIB	TO	AO			VI		
5	14003	SF	GIB	TO	AO			VI		
1	14003	PE	GIB	TO	AO			VI		
3	14003	FO	GIB	TO	AO			VI		

Àrea: B

Sector: RSU

Àmbit:

UE: 289

Num. Frag.	Class.	Def.Fragm.	Tipu.	Tècnica	Pasta	DECORACIÓ		ACABATS		Observacions	
						Int.	Ext.	Int.	Ext.		
	3	14003	VO	GIB	TO	AO			VI		
	4	14003	SF	GIB	TO	AO			VI		
	1	14003	VO	MOR	TO	AO			VI	VI	Morter de costelles
	2	14003	VO	MOR	TO	AO				VI	Mameló arrodonit
	7	14003	VO	OLL	TO	AO			VI		
	5	14003	VO	OLL	TO	AO			VI		
	1	14003	BR	POA	TO	AO		IS	VI	VI	Flor de lis
	6	14003	VO	POA	TO	AO				VI	
	10	14003	SF	POA	TO	AO				VI	
	2	14003	VO	TAP	TO	AO				VI	
	1	14003	AG	TAP	TO	AO				VI	
	1	14003	VO	TAP	TO	AO			VI	VI	
	4	14005	VO	CSS	TO	GR					
	4	14005	SF	FIN	TO	BE					
	1	14005	SF	FIN	TO	AR					
	4	14005	SF	FIN	TO	AR					
	2	14005	FO	FIN	TO	AR					
	9	14005	PE	FIN	TO	GM					
	9	14005	SF	FIN	TO	GR					
	2	14005	SF	GIB	TO	AR					
	1	14005	SF	GIB	TO	AR		AC			
	13	14005	SF	NCO	TO	GO					
	2	14005	VO	OLL	TO	GR					
	2	14005	VO	OLL	TO	GO					
	7	14005	VO	OLL	TO	GR					
1	10	14005	VO	OLL	TO	GR		AC			Nansa a la vora
	2	14100	FO	ESC	TO	AO			VI	VI	
	1	14100	FO	ESC	TO	AO			VI		
	1	14100	VO	ESC	TO	AO			VI	VI	
	2	14100	SF	ESC	TO	AO			VI	VI	
	14	14100	SF	FIN	TO	AO			VI	VI	
	11	14100	VO	PAT	TO	AO			VI	VI	
	3	14100	VO	PAT	TO	AO			VI	VI	
	1	14100	FO	PAT	TO	AO			VI	VI	
	1	14100	SF	PAT	TO	AO			VI		
	3	14100	VO	PTL	TO	AO			VI		
	1	14101	PE	ESC	TO	AO	PI		VI	VI	
	5	14102	VO	ESC	TO	AO	PI		VI	VI	
	1	14102	PE	ESC	TO	AO	PI		VI		Motiu central radial
	2	14102	VO	PTL	TO	AO	PI		VI		

Àrea: B

Sector: RSU

Àmbit:

UE: 289

Num. Frag.	Class.	Def.Fragm.	Tipo.	Tècnica	Pasta	DECORACIÓ		ACABATS		Observacions
						Int.	Ext.	Int.	Ext.	
1	14102	PE	SEV	TO	AO	PI		VI		
1	14103	PE	ESC	TO	AO	PI		VI	VI	
2	14103	VO	ESC	TO	AO	PI		VI		
6	14103	SF	FIN	TO	AO	PI		VI	VI	
3	14122	FO	ESC	TO	AO	PI		VI	VI	
1	14201	VO	ESC	TO	AO	PI	PI	VI	VI	
1	14201	VO	ESC	TO	AO		PI	VI	VI	
1	14201	SF	ESC	TO	AO	PI		VI	VI	
1	14201	SF	PAT	TO	AO		PI	VI	VI	
1	14208	OR	EOR	TO	AO	PI	PI	VI	VI	
1	14208	VO	PAT	TO	AO	PI	PI	VI	VI	
2	14208	FO	PAT	TO	AO	PI	PI	VI	VI	
1	14208	SF	PAT	TO	AO	PI	PI	VI	VI	
1	14250	FO	ESC	TO	AO	PI		VI		
1	14250	SF	FIN	TO	GR	PI		VI		
1	14250	SF	GET	TO	AO		PI	VI	VI	Escut pseudoheràldic
2	14255	VO	PTL	TO	AO	PI		VI	VI	
1	14255	PE	PTL	TO	AO	PI		VI		
2	15000	DI		TO	GR					
1	20001		AGU							
1	20001		BOT							
1	20001		PLC							
2	20002		CLA							
2	30000	VO	VIN	VG						
32	60051									Sus, bòvid i ovicàpid
1	60054									

Àrea: B

Sector: RSU

Àmbit:

UE: 291

Num. Frag.	Class.	Def.Fragm.	Tipo.	Tècnica	Pasta	Decoració		Acabats		Observacions
						Int.	Ext.	Int.	Ext.	
9	14002	SF	FIN	TO	BE					
1	14002	NA	FIN	TO	AO					
1	14002	VO	FIN	TO	AO		AC			Vora pesigada
1	14002	BR	FIN	TO	AO					
43	14002	SF	FIN	TO	AO					
1	14002	PE	GRR	TO	AO					
1	14002	SF	OLL	TO	AO					
1	14003	FO	BAC	TO	AO			VI		
1	14003	VO	CSS	TO	AO			VI		
2	14003	VO	CSS	TO	AO			VI	VI	

Àrea: B

Sector: RSU

Àmbit:

UE: 291

Num. Frag.	Class.	Def.Fragm.	Tip.	Tècnica	Pasta	DECORACIÓ		ACABATS		Observacions
						Int.	Ext.	Int.	Ext.	
1	14003	NA	CSS	TO	AO			VI	VI	
2	14003	VO	ESF	TO	AO			VI	VI	
7	14003	FO	FIN	TO	AO			VI		
29	14003	SF	FIN	TO	AO			VI		
2	14003	SF	FIN	TO	AO				VI	
2	14003	FO	FIN	TO	GO			VI		
1	14003	VO	FIN	TO	AO			VI		
1	14003	AN	FIN	TO	AO			VI	VI	
3	14003	SF	FIN	TO	AO			VI	VI	
1	14003	VO	GER	TO	AO			VI		
1	14003	VO	GET	TO	AO			VI		
4	14003	VO	GIB	TO	AO			VI		
1	14003	SF	GIB	TO	AO			VI		
5	14003	VO	OLL	TO	AO			VI		
3	14003	NA	OLL	TO	AO			VI		
13	14003	VO	PAT	TO	AO			VI		
3	14003	SF	POA	TO	AO				VI	
1	14003	NA	POA	TO	AO			VI	VI	
2	14003	SF	POA	TO	AO			VI	VI	
1	14003	VO	TAP	TO	AO			VI	VI	
1	14003	PS	TAP	TO	AO			VI	VI	
1	14003	VO	TAP	TO	AO			VI	VI	
1	14005	VO	FIN	TO	AR					
1	14005	AN	FIN	TO	AR		AC			
1	14005	SF	FIN	TO	GR					
6	14005	SF	FIN	TO	AR					
1	14100	PE	ESC	TO	AO			VI		
1	14100	VO	PAT	TO	AO			VI	VI	
2	14102	VO	PTL	TO	AO	PI		VI		
2	14102	SF	PTL	TO	AO	PI		VI		
1	14103	OR	EOR	TO	AO	PI			VI	
3	14103	VO	ESC	TO	AO	PI		VI	VI	
12	14103	SF	ESC	TO	AO	PI		VI	VI	
2	14103	VO	PAT	TO	AO	PI		VI	VI	Motiu de la salsitxa doble
1	14103	VO	PAT	TO	AO	PI		VI	VI	Motiu de la figa partida
1	14114	OR	EOR	TO	AO	PI			VI	
2	14114	PS	EOR	TO	AO	PI		VI	VI	Motiu central de la llebre
1	14114	VO	ESC	TO	AO	PI		VI	VI	
2	14114	PS	PAT	TO	AO	PI		VI	VI	Motiu central vegetal
3	14114	PS	PAT	TO	AO	PI		VI	VI	



Àrea: B

Sector: RSU

Àmbit:

UE: 291

Num. Frag.	Class.	Def.Fragm.	Tipo.	Tècnica	Pasta	DECORACIÓ		ACABATS		Observacions
						Int.	Ext.	Int.	Ext.	
4	14114	VO	PAT	TO	AO	PI		VI	VI	
12	14114	SF	PAT	TO	AO	PI		VI	VI	
2	14114	PE	PAT	TO	AO	PI		VI	VI	
1	14114	PE	PAT	TO	AO	PI		VI	VI	Decoració central amb signatura SIO
1	14120	PS	PAT	TO	AO	PI		VI	VI	Orla amb la medusa
17	14120	VO	PAT	TO	AO	PI		VI	VI	
4	14120	SF	PAT	TO	AO	PI		VI	VI	
1	14120	PE	PAT	TO	AO	PI		VI	VI	Motiu central de la figa partida
4	14120	FO	PAT	TO	AO	PI		VI	VI	
1	14128	VO	PAT	TO	AO	PI		VI	VI	
1	14201	VO	ESC	TO	AO	PI	PI	VI	VI	
1	14201	SF	ESC	TO	AO	PI		VI	VI	Els motiu gairebé està esborrat
2	14255	SF	PTL	TO	AO	PI		VI		
1	15000		PIP		CA					Fragment de pal de pipa
3	20002		CLA							
2	20002		PLC							
2	20002		PLC							
1	30000	VO	AMP	MR						
5	30000	SF	VIN	VG						
1	40003		REB							
37	60051									Ovicapri i sus.

Àrea: B

Sector: RSU

Àmbit:

UE: 292

Num. Frag.	Class.	Def.Fragm.	Tipo.	Tècnica	Pasta	Decoració		Acabats		Observacions
						Int.	Ext.	Int.	Ext.	
2	14002	SF	FIN	TO	AO					

Àrea: B

Sector: RSU

Àmbit:

UE: 293

Num. Frag.	Class.	Def.Fragm.	Tipo.	Tècnica	Pasta	Decoració		Acabats		Observacions
						Int.	Ext.	Int.	Ext.	
1	14003	SF	FIN	TO	GO				VI	
3	14003	VO	GIB	TO	AO			VI		
1	14003	SF	GIB	TO	AO			VI		
1	14003	VO	MOR	TO	AO			VI	VI	Verd gòtic, decoració amb costelles
1	14100	VO	ESC	TO	AO			VI		
1	14255	SF	FIN	TO	AO	PI		VI		
1	20001		MON							Núm.1 Barcelona, 1809

Àrea: B

Sector: RSU

Àmbit:

UE: 295

Num. Frag.	Class.	Def.Fragm.	Tipo.	Tècnica	Pasta	DECORACIÓ		ACABATS		Observacions
						Int.	Ext.	Int.	Ext.	

Àrea: B

Sector: RSU

Àmbit:

UE: 295

Num. Frag.	Class.	Def.Fragm.	Tipo.	Tècnica	Pasta	Decoració		Acabats		Observacions
						Int.	Ext.	Int.	Ext.	

Num. Frag.	Class.	Def.Fragm.	Tipo.	Tècnica	Pasta	Decoració		Acabats		Observacions
						Int.	Ext.	Int.	Ext.	
1	13250	SF	FIN	TO	AO					
7	14002	SF	FIN	TO	AO					
4	14003	SF	FIN	TO	AO			VI		
1	14003	SF	GIB	TO	AO			VI		
1	14003	SF	GIB	TO	AO			VI	VI	
1	14003	VO	TAP	TO	AO			VI	VI	
2	14100	PE	ESC	TO	AO			VI	VI	
5	14100	SF	FIN	TO	AO			VI	VI	
1	14100	FO	FIN	TO	AO			VI		
1	14100	VO	GOT	TO	AO			VI	VI	
5	14100	VO	PAT	TO	AO			VI	VI	
1	14100	VO	PTL	TO	AO			VI		
4	14103	FO	PAT	TO	AO	PI		VI	VI	Motiu central cruciforme amb esglaons i palma dentada
1	14103	VO	PAT	TO	AO	PI		VI		
2	14103	VO	PAT	TO	AO	PI		VI	VI	Blava i groga
1	14128	SF	ESC	TO	AO	PI		VI		Restes de morter de calç
1	14128	VO	GIB	TO	AO	PI		VI	VI	
2	14128	PS	PAT	TO	AO	PI		VI	VI	Decoració del juliverd
3	14201	SF	ESC	TO	AO	PI	PI	VI	VI	
3	14201	VO	PAT	TO	AO	PI	PI	VI	VI	
3	30000	SF	VIN	VG						
4	60051									Ovicapi

Àrea: B

Sector: RSU

Àmbit:

UE: 297

Num. Frag.	Class.	Def.Fragm.	Tipo.	Tècnica	Pasta	Decoració		Acabats		Observacions
						Int.	Ext.	Int.	Ext.	

Num. Frag.	Class.	Def.Fragm.	Tipo.	Tècnica	Pasta	Decoració		Acabats		Observacions
						Int.	Ext.	Int.	Ext.	
1	13250	SF	FIN	TO	AO					
2	14002	SF	FIN	TO	AO					
1	14003	SF	FIN	TO	AO			VI	VI	
1	14003	VO	OLL	TO	AO			VI		
1	14005	SF	FIN	TO	GR					
1	14100	VO	ESC	TO	AO			VI		
1	14100	FO	GOT	TO	AO			PI		

Àrea: B

Sector: RSU

Àmbit:

UE: 298

Num. Frag.	Class.	Def.Fragm.	Tip.	Tècnica	Pasta	DECORACIÓ		ACABATS		Observacions
						Int.	Ext.	Int.	Ext.	

Àrea: B

Sector: RSU

Àmbit:

UE: 298

Num. Frag.	Class.	Def.Fragm.	Tip.	Tècnica	Pasta	Decoració		Acabats		Observacions
						Int.	Ext.	Int.	Ext.	

Num. Frag.	Class.	Def.Fragm.	Tip.	Tècnica	Pasta	Decoració		Acabats		Observacions
						Int.	Ext.	Int.	Ext.	
3	14002	VO	COS	TO	AO		IN			
1	14002	PE	FIN	TO	AO					
2	14002	NA	FIN	TO	AO					
1	14002	SF	FIN	TO	BE					
22	14002	SF	FIN	TO	AO					
1	14002	VO	POA	TO	AO					
1	14003	PS	CSS	TO	AO			VI		
3	14003	VO	CSS	TO	AO			VI		
2	14003	NA	CSS	TO	AO			VI		
3	14003	SF	FIN	TO	AO			VI		
1	14003	FO	FIN	TO	AO			VI		
1	14003	FO	FIN	TO	AO			VI		
18	14003	SF	FIN	TO	AO			VI		
2	14003	SF	FIN	TO	AO			VI	VI	
6	14003	VO	GIB	TO	AO			VI		
2	14003	VO	GRE	TO	AO			VI		
1	14003	SF	GRR	TO	AO		AC	VI	VI	Decoració de rosetes estampillades, verd gòtic
4	14003	VO	OLL	TO	AO			VI		
13	14003	SF	POA	TO	AO				VI	
1	14003	SF	POA	TO	AO		AL		VI	Decoració d'una rosa
1	14003	VO	TAP	TO	AO			VI	VI	
5	14005	SF	FIN	TO	GR					
3	14100	VO	ESC	TO	AO			VI		
2	14100	VO	ESC	TO	AO			VI	VI	
1	14100	PS	ESC	TO	AO			VI	VI	
1	14100	PE	ESC	TO	AO			VI		
1	14100	FO	ESC	TO	AO			VI	VI	
2	14100	VO	PAT	TO	AO			VI	VI	
1	14100	VO	PAT	TO	AO			VI		
2	14102	VO	PAT	TO	AO	PI		VI	VI	
1	14102	SF	PAT	TO	AO	PI		VI	VI	
1	14103	PE	ESC	TO	AO	PI		VI	VI	
1	14103	SF	ESC	TO	AO	PI		VI	VI	
1	14128	VO	ESC	TO	AO	PI		VI	VI	Decoració del juliverd
2	14128	VO	ESC	TO	AO	PI		VI	VI	Decoració de les palmetes
2	14128	PE	ESC	TO	AO	PI		VI	VI	Decoració de les palmetes

Àrea: B

Sector: RSU

Àmbit:

UE: 298

Num. Frag.	Class.	Def.Fragm.	Tipo.	Tècnica	Pasta	DECORACIÓ		ACABATS		Observacions
						Int.	Ext.	Int.	Ext.	
6	14128	SF	ESC	TO	AO	PI		VI	VI	Decoració de les palmetes
1	14128	SF	ESC	TO	AO	PI		VI	VI	Decoració del juliverd
1	14214	VO	ESC	TO	AO	PI	PI	VI	VI	Decoració en palmetes
1	14255	VO	ESC	TO	AO	PI		VI		
1	14255	FO	ESC	TO	AO	PI		VI		
3	14255	VO	PTL	TO	AO	PI		VI		
1	14255	PE	PTL	TO	AO	PI		VI		
2	14255	SF	PTL	TO	AO	PI		VI		
2	20001		AGC							
1	20001		AGU							
1	20001		ANE							
1	20001		ATI							Peça circular
2	20001		DID							
5	30000	SF	VIN	VG						
1	30000	PE	VIN	MD						
1	50025	SF								

Àrea: B

Sector: RSU

Àmbit:

UE: 300

Num. Frag.	Class.	Def.Fragm.	Tipo.	Tècnica	Pasta	Decoració		Acabats		Observacions
						Int.	Ext.	Int.	Ext.	
1	14003	VO	GER	TO	AO			VI		

Àrea: B

Sector: RSU

Àmbit:

UE: 301

Num. Frag.	Class.	Def.Fragm.	Tipo.	Tècnica	Pasta	Decoració		Acabats		Observacions
						Int.	Ext.	Int.	Ext.	
1	20002		ATI							

Àrea: B

Sector: RSU

Àmbit:

UE: 302

Num. Frag.	Class.	Def.Fragm.	Tipo.	Tècnica	Pasta	Decoració		Acabats		Observacions
						Int.	Ext.	Int.	Ext.	
1	13106	SF	FIN	TO	AO			VE	VE	
1	14002	SF	FIN	TO	AO					
1	14002	SF	FIN	TO	GO					
2	14003	FO	GIB	TO	AO			VI		

Àrea: B

Sector: RSU

Àmbit:

UE: 303

Num. Frag.	Class.	Def.Fragm.	Tipo.	Tècnica	Pasta	Decoració		Acabats		Observacions
						Int.	Ext.	Int.	Ext.	
1	14003	BR	CAT	TO	AO				VI	
4	14003	SF	FIN	TO	AO			VI		

Àrea: B

Sector: RSU

Àmbit:

UE: 303

Num. Frag.	Class.	Def.Fragm.	Tipo.	Tècnica	Pasta	DECORACIÓ		ACABATS		Observacions
						Int.	Ext.	Int.	Ext.	
1	14100	VO	PAT	TO	AO			VI		
1	60051									

Àrea: B

Sector: RSU

Àmbit:

UE: 305

Num. Frag.	Class.	Def.Fragm.	Tipo.	Tècnica	Pasta	Decoració		Acabats		Observacions
						Int.	Ext.	Int.	Ext.	
1	14002	SF	GIB	TO	AO					
1	14003	VO	OLL	TO	GO			VI		
1	14005	SF	OLL	TO	GR					
1	14255	VO	PTL	TO	AO	PI		VI		
1	14255	SF	PTL	TO	AO	PI		VI		

Àrea: B

Sector: RSU

Àmbit:

UE: 307

Num. Frag.	Class.	Def.Fragm.	Tipo.	Tècnica	Pasta	Decoració		Acabats		Observacions
						Int.	Ext.	Int.	Ext.	
1	13312	NA	FIN							
1	14002	PE	FIN	TO	AO					
1	14002	SF	FIN	TO	AO					
1	14002	AG	TAP	TO	AO					
1	14003	FO	FIN	TO	AO			VI		
10	14003	SF	FIN	TO	AO			VI		
1	14003	VO	GER	TO	GO			VI	VI	
1	14003	SF	GER	TO	AO			VI	VI	
1	14003	VO	GIB	TO	AO			VI		
3	14003	SF	GIB	TO	AO			VI		
2	14003	VO	GIB	TO	AO			VI	VI	
1	14003	VO	GRR	TO	AO				VI	
1	14003	VO	PAT	TO	AO			VI		
2	14003	VO	PAT	TO	AO			VI	VI	Plat de dol
2	14003	FO	PAT	TO	AO			VI	VI	Plat de dol
2	14003	SF	PAT	TO	AO			VI	VI	Plat de dol
1	14003	VO	PAT	TO	AO			VI	VI	
1	14003	SF	POA	TO	AO				VI	
1	14003	AG	TAP	TO	AO		PI		VI	
1	14100	VO	PAT	TO	AO			VI	VI	
1	14101	VO	EOR	TO	AO	PI		VI	VI	
1	14103	SF	ESC	TO	AO	PI		VI		
2	14103	VO	ESC	TO	AO	PI		VI	VI	
6	14103	SF	FIN	TO	AO	PI		VI	VI	
1	14103	PE	FIN	TO	AO	PI		VI	VI	

Àrea: B

Sector: RSU

Àmbit:

UE: 307

Num. Frag.	Class.	Def.Fragm.	Tipo.	Tècnica	Pasta	DECORACIÓ		ACABATS		Observacions
						Int.	Ext.	Int.	Ext.	
1	14103	FO	PAT	TO	AO	PI		VI	VI	Motiu central del paraigües
1	14103	FO	PAT	TO	AO	PI		VI	VI	Motiu central vegetal
4	14103	SF	PAT	TO	AO	PI		VI	VI	
5	14103	PE	PFA	TO	AO	PI		VI	VI	
1	14107	VO	TAS	TO	AO	PI	PI	VI	VI	
1	14114	VO	ESC	TO	AO	PI		VI	VI	
4	14120	VO	PAT	TO	AO	PI		VI	VI	
2	14120	VO	PAT	TO	AO	PI		VI	VI	Motiu de la pinça
2	14120		PAT	TO	AO	PI		VI	VI	Motiu central del paraigües
7	14300	SF	FIN	TO	AO			VI	VI	
4	14300	VO	PAT	TO	AO			VI	VI	
2	14305	SF	PAT	TO	AO	PI		VI	VI	
1	50030									
1	60051									Metapode d'ovicaprid

Àrea: B

Sector: RSU

Àmbit:

UE: 308

Num. Frag.	Class.	Def.Fragm.	Tipo.	Tècnica	Pasta	Decoració		Acabats		Observacions
						Int.	Ext.	Int.	Ext.	
1	13115	SF	FIN	TO	AO			VE	VE	
1	13200	SF	FIN	TO	AO					
5	13250	SF	FIN	TO	AO					
1	13250	NA	FIN	TO	AO					De la tarraconense
1	13250	SF	FIN	TO	AM					
1	13250	VO	GET	TO	AO					De la tarraconense
1	13255	SF	FIN	TO	AM		AC		EN	
1	13258	VO	OST.3.332	TO	AO					UF8
1	13300	SF	FIN	TO	AO					
3	13300	SF	FIN	TO	AO					
1	13310	SF								
2	13310	SF	FIN	TO	AO					UF8
2	13310	SF	FIN	TO	AO					
2	13402	SF	FIN	TO	GR					
1	13500	FO	FIN	TO	GO					
3	13500	SF	FIN	TO	GO					
2	13500	VO	OLL	TO	GO					
12	13501	SF	FIN	TO	GR					
3	13501	FO	FIN	TO	GR					
2	13501	SF	FIN	TO	GR					
1	14002	SF	FIN	TO	AO					
1	14003	FO	FIN	TO	AO			VI		

Àrea: B

Sector: RSU

Àmbit:

UE: 308

Num. Frag.	Class.	Def.Fragm.	Tipo.	Tècnica	Pasta	DECORACIÓ		ACABATS		Observacions
						Int.	Ext.	Int.	Ext.	
1	14003	VO	GIB	TO	AO			VI		
1	15000	DI								Fragment de dòlia
1	15000	FO	FIN	TO	AO				ES	
1	20002		PLC							
1	50012									Amb un afinat de calç blanca
1	60051									Bòvid o equí

Àrea: B

Sector: RSU

Àmbit:

UE: 310

Num. Frag.	Class.	Def.Fragm.	Tipo.	Tècnica	Pasta	Decoració		Acabats		Observacions
						Int.	Ext.	Int.	Ext.	
1	13106	SF	FIC	TO	AO			VE	VE	
5	13250	SF	FIN	TO	BE					
1	13260	SF	FIN	TO	AO					
1	13310	NA	FIN	TO	AO					
9	13310	SF	FIN	TO	AO					
1	13400	FO	FIN	TO	GO					
2	13400	SF	FIN	TO	GO					
6	13402	SF	FIN	TO	GR					

Àrea: B

Sector: RSU

Àmbit:

UE: 311

Num. Frag.	Class.	Def.Fragm.	Tipo.	Tècnica	Pasta	Decoració		Acabats		Observacions
						Int.	Ext.	Int.	Ext.	
1	13106	SF	FIN	TO	AO		MO	VE	VE	
1	13115	SF	Lamb 51	TO	AO		AC			
5	13250	SF	FIN	TO	AO					
1	13250	AN	FIN	TO	AO					
1	13250	VO	TAP	TO	AO					
1	13258	NA	GET	TO	AO					
2	13258	VO	TAP	TO	AO					
3	13260	SF	FIN	TO	AO					
1	13306	SF	FIN	TO	AO					
5	13310	SF	FIN	TO	AO					
2	13312	SF	FIN	TO	AO					Fragments cremats
11	13312	SF	FIN	TO	AO					
1	13312	VO	key 62		AO					
1	13320	SF								
3	14002	SF		TO	AO		AC			Alfàbia
1	14002	VO	CSS	TO	GO					
1	14002	VO	CSS	TO	AO					
28	14002	SF	FIN	TO	AO					

Àrea: B

Sector: RSU

Àmbit:

UE: 311

Num. Frag.	Class.	Def.Fragm.	Tip.	Tècnica	Pasta	DECORACIÓ		ACABATS		Observacions
						Int.	Ext.	Int.	Ext.	
1	14002	FO	FIN	TO	AO					
18	14002	SF	FIN	TO	BE					
58	14002	SF	FIN	TO	GO					
2	14002	BR	FIN	TO	AO					
32	14002	SF	FIN	TO	GO					
11	14002	VO	OLL	TO	GO					
1	14002	VO	POA	TO	AO					
1	14003	VO	CSS	TO	AO			VI		
2	14003	NA	CSS	TO	AO				VI	
1	14003	VO	CSS	TO	AO			VI	VI	
68	14003	SF	FIN	TO	AO			VI		
3	14003	SF	FIN	TO	AO				VI	
1	14003	FO	FIN	TO	AO			VI	VI	
9	14003	SF	FIN	TO	AO			VI	VI	
1	14003	VO	GER	TO	AO			VI		
7	14003	VO	GIB	TO	AO			VI		
5	14003	FO	GIB	TO	AO			VI		
15	14003	SF	GIB	TO	AO			VI		
3	14003	VO	GRE	TO	AO			VI		
1	14003	AN	GRR	TO	AO			VI		
6	14003	VO	OLL	TO	AO			VI		
1	14003	VO	PAT	TO	AO			VI		
1	14003	FO	PAT	TO	AO			VI		
1	14003	NA	POA	TO	AO				VI	
1	14003	BR	POA	TO	AO			VI	VI	
4	14003	SF	POA	TO	AO			VI	VI	
5	14005	VO	CSS	TO	GR					
1	14005	AN	FIN	TO	AR					
1	14100	VO	ESC	TO	AO			VI	VI	
1	14100	VO	ESC	TO	AO			VI		
1	14100	SF	FIN	TO	AO			VI	VI	
4	14100	SF	FIN	TO	AO			VI		
1	14100	PS	PAT	TO	AO			VI	VI	
1	14100	VO	PAT	TO	AO			VI	VI	
2	14100	VO	PTL	TO	AO			VI		
1	14102	SF	FIN	TO	AO				VI	Possible tinter
2	14103	SF	PAT	TO	AO	PI		VI	VI	
1	14128	VO	ESC	TO	AO	PI		VI	VI	Palmetes
2	14128	VO	ESC	TO	AO	PI		VI	VI	Palmetes
1	14250	PE	ESC	TO	AO	PI		VI		Decoració pseudoheraldica



Àrea: B

Sector: RSU

Àmbit:

UE: 311

Num. Frag.	Class.	Def.Fragm.	Tipo.	Tècnica	Pasta	DECORACIÓ		ACABATS		Observacions
						Int.	Ext.	Int.	Ext.	
1	14250	PE	ESC	TO	AO	PI		VI		Motiu central de l'estrelles
1	14252	PE	PTL	TO	AO	PI		VI		
1	14255	SF	FIN	TO	AO	PI		VI		
3	14255	VO	PTL	TO	AO	PI		VI		
2	14255	PE	PTL	TO	AO	PI		VI		
1	14300	NA	TAS	TO	AO				VI	
1	20001		AGU							
1	30000	SF	INS	VG						
21	60051									Ovicaprid, bovid i sus

Àrea: B

Sector: RSU

Àmbit:

UE: 313

Num. Frag.	Class.	Def.Fragm.	Tipo.	Tècnica	Pasta	Decoració		Acabats		Observacions
						Int.	Ext.	Int.	Ext.	
1	13310	VO	DRES.1	TO	AO					Cremada
3	13310	SF	FIN	TO	AO					
2	13312	SF	FIN	TO	AO					
1	13501	SF	CSS	TO	GR					
3	13501	SF	FIN	TO	GR					
1	13501	SF	FIN	TO	AR					
3	14002	SF	FIN	TO	GO					
13	14002	SF	FIN	TO	AO					
1	14002	VO	TAP	TO	AO			VI	VI	
12	14003	SF	FIN	TO	AO			VI		
3	14003	SF	FIN	TO	AO			VI	VI	
1	14003	FO	GIB	TO	AO			VI		
1	14100	VO	ESC	TO	AO			VI		
2	14100	SF	FIN	TO	AO			VI		
1	14100	VO	PAT	TO	AO			VI	VI	
1	14128	SF	ESC	TO	AO	PI		VI	VI	
2	14255	VO	PTL	TO	AO	PI			VI	
1	14255	PE	PTL	TO	AO	PI		VI		
1	14255	SF	PTL	TO	AO	PI		VI		
1	15000	DI						VI		
3	20001		PLC							Petites dimensions
3	60051									Sus, ovicaprí.

Àrea: B

Sector: RSU

Àmbit:

UE: 314

Num. Frag.	Class.	Def.Fragm.	Tipo.	Tècnica	Pasta	Decoració		Acabats		Observacions
						Int.	Ext.	Int.	Ext.	
2	12053	SF	FIN	TO	AO					

Àrea: B

Sector: RSU

Àmbit:

UE: 314

Num. Frag.	Class.	Def.Fragm.	Tipo.	Tècnica	Pasta	DECORACIÓ		ACABATS		Observacions
						Int.	Ext.	Int.	Ext.	
1	13104	VO	COP	TO	AO		RO	VE	VE	Forma 22.1.4
1	13104	VO	PAT	TO	AO		MO	VE	VE	Garlanda
3	13106	SF	FIN	TO	AO		MO	VE	VE	
16	13106	SF	FIN	TO	AO			VE	VE	
1	13106	VO	FIN	TO	AO					
1	13106	PE	FIN	TO	AO					
2	13111	SF	FIN	TO	AO					
6	13115	SF	FIN	TO	AO					
1	13115	VO	FIN	TO	AO					
1	13115	VO	H.61A	TO	AO			VE	VE	
1	13150	SF	FIN	TO	AO			VE	VE	
107	13250	SF	FIN	TO	AO					
1	13250	FO	FIN	TO	AO					
1	13250	PE	FIN	TO	AO					
10	13250	VO	FIN	TO	AO					
4	13250	NA	FIN	TO	AO					
3	13250	PE	FIN	TO	AO					
1	13250	FO	FIN	TO	AO					
1	13250	SF	FIN	TO	AO		AC			
2	13250	SF	FIN	TO	GO					
1	13250	SF	FIN	TO	GM					
1	13250	SF	FIN	TO	AM					
1	13250	VO	OLL	TO	GO					
3	13251	SF	FIN	TO	GR					
1	13251	VO	OLL	TO	GR					
7	13258	SF	FIN	TO	AO				ET	
1	13258	FO	FIN	TO	AO				ET	
1	13258	FO	FIN	TO	AO					
1	13258	SF	FIN	TO	AO					
2	13260	VO	FIN	TO	AO					
2	13260	CR	FIN	TO	AO					
4	13260	VO	LAMB.10	TO	AO					
3	13260	VO	OST.3 267	TO	AO					
8	13260	VO	OST.3 332	TO	AO					
19	13300	SF	FIN	TO	AO					
1	13300	AN	FIN	TO	AO					
2	13310	NA	DRES.2-4	TO	AO					
2	13310	VO	DRES.2-4	TO	AO					
2	13310	PI	FIN	TO	AO					
11	13310	NA	FIN	TO	AO					

Àrea: B

Sector: RSU

Àmbit:

UE: 314

Num. Frag.	Class.	Def.Fragm.	Tipo.	Tècnica	Pasta	DECORACIÓ		ACABATS		Observacions
						Int.	Ext.	Int.	Ext.	
5	13310	VO	FIN	TO	AO					
2	13310	AN	FIN	TO	AO					
207	13310	SF	FIN	TO	AO					
2	13310	FO	FIN	TO	AO					
4	13310	VO	FIN	TO	AO					vora ansada
6	13310	VO	PASC.1	TO	AO					
2	13310	NA	PASC.1	TO	AO					
8	13312	SF	FIN	TO	AO					
3	13400	SF	FIN	TO	BE					
13	13402	SF	FIN	TO	GR					
1	13402	VO	FIN	TO	GR					
2	13402	SF	FIN	TO	AR					
1	20001		ATI							
1	20001		MON							Núm.1
1	20001		MON							Núm.2
1	20001		PLC							Plaqueta de petit tamany
1	30000	PE	VIN	VG						
1	40001		ASC							Ascla fragmentada deshidratada
1	40001		ASC							Fragment d' ascla
1	40001		ASC							Ascla fragmentada
1	40001		RAS							Rascadora lateral deshidratada
1	40001		REB							
1	40003		ASC							
1	40003		ASC							Ascla fragmentada
1	40003		REB							
1	40003		REB							
1	40003		REB							
1	40009		PLC							
1	50011									
32	60051									Ovicàpid i sus
1	60054									

Àrea: B

Sector: RSU

Àmbit:

UE: 315

Num. Frag.	Class.	Def.Fragm.	Tipo.	Tècnica	Pasta	Decoració		Acabats		Observacions
						Int.	Ext.	Int.	Ext.	
1	13250	SF	FIN	TO	AO					
1	13260	VO	CSS	TO	AO					
1	13310	NA	FIN	TO	AO					
6	13310	SF	FIN	TO	AO					
1	14002	NA	FIN	TO	GO					

Àrea: B

Sector: RSU

Àmbit:

UE: 315

Num. Frag.	Class.	Def.Fragm.	Tipo.	Tècnica	Pasta	DECORACIÓ		ACABATS		Observacions
						Int.	Ext.	Int.	Ext.	
1	14002	SF	FIN	TO	AO		AC			
6	14002	SF	FIN	TO	GO					
4	14002	SF	FIN	TO	AO					
1	14002	AB	FIN	TO	AO					
1	14002	VO	OLL	TO	AO					
2	14003	NA	FIN	TO	AO				VI	
5	14003	SF	FIN	TO	AO			VI		
1	14003	NA	GER	TO	AO			VI	VI	
1	14003	VO	GET	TO	AO				VI	
1	14003	VO	GIB	TO	AO			VI		
1	14003	FO	GIB	TO	AO			VI		
2	14003	SF	GIB	TO	AO			VI		
2	14003	SF	POA	TO	AO				VI	
1	14003	SF	POA	TO	AO			VI	VI	
1	14005	NA	FIN	TO	AR					
2	14005	SF	FIN	TO	GR					
1	14005	VO	OLL	TO	GR					
1	14100	VO	ESC	TO	AO			VI	VI	
1	14100	PE	ESC	TO	AO			VI		
1	14100	SF	FIN	TO	AO			VI	VI	
1	14100	VO	PAT	TO	AO			VI	VI	
1	14128	VO	ESC	TO	AO	PI		VI	VI	Orla de volutes
1	15000	DI			AO					
2	60051									Ovicaprid i bòvid

Àrea: B

Sector: RSU

Àmbit:

UE: 316

Num. Frag.	Class.	Def.Fragm.	Tipo.	Tècnica	Pasta	Decoració		Acabats		Observacions
						Int.	Ext.	Int.	Ext.	
1	11000									
1	13260	VO	OST.3 267	TO	AO					
1	13263	CR	FIN	TO	GR				ES	
3	13310	SF	FIN	TO	AO					
1	13500	SF	FIN	TO	AO	PI		EN		Restes d'engalba vermella i pintura blanca
4	14002	PE	FIN	TO	AO					
1	14002	FO	FIN	TO	AO					
27	14002	SF	FIN	TO	AO					
5	14002	NA	FIN	TO	AO					
32	14002	SF	FIN	TO	GO					
1	14002	VO	GRR	TO	AO					
22	14002	VO	OLL	TO	GO					

Àrea: B

Sector: RSU

Àmbit:

UE: 316

Num. Frag.	Class.	Def.Fragm.	Tipo.	Tècnica	Pasta	DECORACIÓ		ACABATS		Observacions
						Int.	Ext.	Int.	Ext.	
13	14002	VO	OLL	TO	GO					
2	14003	VO	BAC	TO	AO			VI		
7	14003	FO	BAC	TO	AO			VI		
15	14003	VO	CSS	TO	AO			VI		
3	14003	VO	FIN	TO	AO			VI		
130	14003	SF	FIN	TO	AO			VI		
6	14003	FO	FIN	TO	AO			VI		
1	14003	NA	FIN	TO	AO				VI	
1	14003	VO	FIN	TO	AO		IN	VI		Incisions a la vora
5	14003	SF	FIN	TO	AO			VI	VI	
18	14003	VO	GER	TO	AO		AC	VI		Alfàbia del S.XIV-XV
2	14003	VO	GET	TO	AO			VI		
8	14003	VO	GIB	TO	AO			VI		
4	14003	PE	GIB	TO	AO			VI		
3	14003	FO	GIB	TO	AO			VI		
18	14003	SF	GIB	TO	AO			VI		
9	14003	PS	MOR	TO	AO			VI	VI	Ved gòtic, decoració amb costelles
2	14003	VO	OLL	TO	AO			VI		Amb nansa
3	14003	NA	OLL	TO	AO			VI		
27	14003	VO	OLL	TO	AO			VI		
1	14003	SF	PAT	TO	AO			VI		
1	14003	VO	PAT	TO	AO			VI		Terrissa policromada
9	14003	SF	POA	TO	AO			VI	VI	
1	14003	SF	POA	TO	AO			VI	VI	Roseta estampillada
1	14003	VO	POA	TO	AO			VI	VI	Vidrat només a la vora
1	14003	VO	TAP	TO	AO			VI	VI	
43	14005	SF	FIN	TO	GR					
4	14005	SF	FIN	TO	AR					
2	14100	VO	ESC	TO	AO			VI		
9	14100	VO	ESC	TO	AO			VI		
1	14100	PE	ESC	TO	AO			VI		
5	14100	SF	ESC	TO	AO			VI		
5	14100	VO	PAT	TO	AO			VI		
3	14100	SF	PAT	TO	AO			VI		
8	14100	VO	PTL	TO	AO			VI		
3	14102	VO	PTL	TO	AO	PI		VI		
1	14102	PE	PTL	TO	AO	PI		VI		Motiu central de palmeta
1	14103	SF	ESC	TO	AO	PI		VI	VI	Motiu radial
1	14103	SF	PAT	TO	AO	PI		VI	VI	
1	14128	VO	ESC	TO	AO	PI		VI	VI	

Àrea: B

Sector: RSU

Àmbit:

UE: 316

Num. Frag.	Class.	Def.Fragm.	Tipo.	Tècnica	Pasta	DECORACIÓ		ACABATS		Observacions
						Int.	Ext.	Int.	Ext.	
1	14128	VO	ESC	TO	AO	PI		VI	VI	Motiu de palmetes
3	14128	SF	ESC	TO	AO	PI		VI	VI	
2	14128	VO	PAT	TO	AO	PI		VI	VI	
1	14201	VO	ESC	TO	AO	PI	PI	VI	VI	
2	14214	VO	ESC	TO	AO	PI	PI	VI	VI	Motiu de palmetes
2	14214	SF	ESC	TO	AO	PI	PI	VI	VI	Motiu de palmetes
2	14250	VO	PTL	TO	AO	PI		VI		Un sol filet en manganés
1	14250	PE	PTL	TO	AO	PI		VI		Motiu pseudoheràldic
1	14255	VO	ESC	TO	AO	PI		VI	VI	Decoració molt malmesa
1	14255	FO	ESC	TO	AO	PI		VI		
1	14255	SF	FIN	TO	AO	PI		VI		
1	14255	VO	PAT	TO	AO	PI		VI		Decoració de rombes amb aspa inscrita
1	14255	SF	PAT	TO	AO	PI		VI		
3	14255	VO	PTL	TO	AO	PI		VI		Doble filet en manganés amb motiu inscrit
1	14255	VO	PTL	TO	AO	PI		VI		Sembla un rebuig de forn
3	14255	PE	PTL	TO	AO	PI		VI		
3	20001		AGU							
1	20001		MON							Núm.1 Pendent de restauració
1	20001		MON							Núm.2 Pendent de restauració
1	20001		MON							Núm.3 Pendent de restauració
1	20001		PNC							
2	20002		ATI							
7	20002		CLA							
1	30000	VO	VIN	VG						
3	30000	SF	VIN	VG						
2	40003		ASC							
28	60051									Ovicaprid i aus

Àrea: B

Sector: RSU

Àmbit:

UE: 324

Num. Frag.	Class.	Def.Fragm.	Tipo.	Tècnica	Pasta	Decoració		Acabats		Observacions
						Int.	Ext.	Int.	Ext.	
1	14003	SF	FIN	TO	AO			VI	VI	
1	14003	VO	TAP	TO	AO			VI	VI	

Àrea: B

Sector: RSU

Àmbit:

UE: 325

Num. Frag.	Class.	Def.Fragm.	Tipo.	Tècnica	Pasta	Decoració		Acabats		Observacions
						Int.	Ext.	Int.	Ext.	
1	14002	FO	FIN	TO	AO					
8	14002	SF	FIN	TO	AO					
1	14002	VO	FOG	TO	AO					

Àrea: B

Sector: RSU

Àmbit:

UE: 325

Num. Frag.	Class.	Def.Fragm.	Tipo.	Tècnica	Pasta	DECORACIÓ		ACABATS		Observacions
						Int.	Ext.	Int.	Ext.	
1	14002	FO	GOT	TO	AO					
2	14002	PE	TES	TO	AO					
2	14003	FO	BAC	TO	AO			VI		
2	14003	VO	CSS	TO	AO			VI		
12	14003	SF	FIN	TO	AO			VI		
1	14003	PE	FRU	TO	AO			VI		
7	14003	VO	GIB	TO	AO			VI		
2	14003	VO	OLL	TO	AO			VI		Amb nansa a la vora
1	14003	VO	OLL	TO	AO			VI	VI	
1	14003	FO	PAT	TO	AO			VI		
1	14005	BR	FIN	TO	AR		AL			
1	14005	SF	FIN	TO	AR		AL			
1	14100	SF	FIN	TO	AO			VI	VI	
1	14103	FO	ESC	TO	AO	PI		VI	VI	Motiu de cercles concèntrics
2	14103	VO	PAT	TO	AO	PI		VI	VI	
1	14107	VO	PAT	TO	AO	PI		VI	VI	
1	14114	SF	PAT	TO	AO	PI		VI	VI	
2	14120	VO	PAT	TO	AO	PI		VI	VI	
2	20002		CLA							
1	30000	PI	VIN	VG						

Àrea: B

Sector: RSU

Àmbit:

UE: 331

Num. Frag.	Class.	Def.Fragm.	Tipo.	Tècnica	Pasta	Decoració		Acabats		Observacions
						Int.	Ext.	Int.	Ext.	
1	14002	VO	CSS	TO	GO					
2	14002	SF	FIN	TO	GO					
1	14003	FO	FIN	TO	GO					
2	14003	SF	FIN	TO	AO			VI		
1	14003	VO	GET	TO	AO			VI	VI	
1	14003	VO	GIB	TO	AO			VI		
1	14005	SF	OLL	TO	GR					
2	14100	SF	PTL	TO	AO			VI		
1	30000	SF	VIN	VG						

Àrea: B

Sector: RSU

Àmbit:

UE: 332

Num. Frag.	Class.	Def.Fragm.	Tipo.	Tècnica	Pasta	Decoració		Acabats		Observacions
						Int.	Ext.	Int.	Ext.	
2	13250	SF	FIN	TO	AO					
1	13300									
3	13310	SF	FIN	TO	AO					

Àrea: B

Sector: RSU

Àmbit:

UE: 332

Num. Frag.	Class.	Def.Fragm.	Tipo.	Tècnica	Pasta	DECORACIÓ		ACABATS		Observacions
						Int.	Ext.	Int.	Ext.	
1	13310	NA	FIN	TO	AO					
5	13500	AG	FIN	TO	GO					

Àrea: B

Sector: RSU

Àmbit:

UE: 334

Num. Frag.	Class.	Def.Fragm.	Tipo.	Tècnica	Pasta	Decoració		Acabats		Observacions
						Int.	Ext.	Int.	Ext.	
1	13310	VO	FIN	TO	AO					
2	14002	PE	FIN	TO	AO					
2	14002	SF	FIN	TO	AO					
1	14002	VO	FIN	TO	AO					
1	14002	VO	GIB	TO	AO					
1	14002	SF	OLL	TO	AO					
1	14003	VO	CSS	TO	AO			VI		
1	14003	SF	FIN	TO	AO			VI	VI	Plat de dol
1	14003	NA	FIN	TO	AO				VI	
15	14003	SF	FIN	TO	AO			VI		
1	14003	FO	FIN	TO	GO					
1	14003	VO	GER	TO	AO			VI		
1	14003	PE	GIB	TO	AO			VI		
7	14003	SF	GIB	TO	AO			VI		
1	14003	VO	GRR	TO	AO			VI		
1	14003	SF	MOR	TO	AO			VI	VI	Decoració exterior amb costelles
1	14003	VO	OLL	TO	AO			VI		
2	14003	VO	PAT	TO	AO			VI	VI	Plats de dol
1	14003	FO	PAT	TO	AO			VI	VI	Plat de dol
2	14003	PS	PAT	TO	AO			VI		Orla de 2 bandes en groc i traces obliques en verd
3	14003	VO	PAT	TO	AO			VI		
1	14003	VO	PAT	TO	AO			VI	VI	Orla en melat
1	14003	SF	PAT	TO	AO			VI		Motius en melat
1	14003	SF	PAT	TO	AO			VI		
2	14003	SF	POA	TO	AO			VI	VI	
1	14003	SF	POA	TO	AO				VI	
4	14003	VO	TAP	TO	AO			VI	VI	
1	14005	NA	FIN	TO	GR					
1	14005	FO	FIN	TO	AR					
2	14005	SF	FIN	TO	AR					
4	14005	SF	FIN	TO	GR					
2	14100	SF	ESC	TO	AO			VI	VI	
1	14100	VO	FIN	TO	AO			VI		
2	14100	SF	FIN	TO	AO			VI	VI	



Àrea: B

Sector: RSU

Àmbit:

UE: 334

Num. Frag.	Class.	Def.Fragm.	Tipo.	Tècnica	Pasta	DECORACIÓ		ACABATS		Observacions
						Int.	Ext.	Int.	Ext.	
1	14100	VO	GER	TO	AO			VI	VI	
3	14100	VO	PAT	TO	AO			VI		
1	14103	VO	ESC	TO	AO	VR		VI	VI	
3	14103	FO	ESC	TO	AO	PI		VI	VI	
1	14103	PS	PAT	TO	AO	PI		VI	VI	Molt malmesa
1	14103	VO	PAT	TO	AO	PI		VI	VI	Motiu orla de la salsitxa doble
6	14103	SF	PAT	TO	AO	PI		VI	VI	
2	14103	SF	PAT	TO	AO					S'ha perdut tot el vidrat
2	14114	SF	PAT	TO	AO	PI		VI	VI	
2	14120	VO	PAT	TO	AO	PI		VI	VI	
1	14208	OR	EOR	TO	AO	PI		VI	VI	
1	14208	VO	PAT	TO	AO	PI	PI	VI	VI	
1	14250	PE	ESC	TO	AO	PI		VI		Motiu central pseudoheràldic
1	14250	SF	ESC	TO	AO	PI		VI		
1	14255	SF	GET	TO	AO		PI		VI	
1	14300	SF	FIN	TO	AO			VI	VI	
1	14300	VO	PAT	TO	AO			VI	VI	
1	14300	PE	PAT	TO	AO			VI	VI	
1	14306	FO	PAT	TO	AO	PI		VI	VI	Blau, groc i verd
2	30000	SF	VIN	VG						
3	50033									De la vela o cartabó

Àrea: B

Sector: RSU

Àmbit:

UE: 335

Num. Frag.	Class.	Def.Fragm.	Tipo.	Tècnica	Pasta	Decoració		Acabats		Observacions
						Int.	Ext.	Int.	Ext.	
1	12053	SF	FIN	TO	AO					
1	12053	SF	FIN	TO	BE					
1	13115	VO	LAMB.10 a	TO	AO					
15	13250	SF	FIN	TO	AO					
2	13250	FO	FIN	TO	AM					
3	13251	SF	FIN	TO	AO					
1	13258	SF	FIN	TO	AO					
1	13260	VO	OST.3 267	TO	AO					
5	13300	SF	FIN	TO	AO					
1	13306	SF	FIN	TO	AO					
24	13310	SF	FIN	TO	AO					
1	13310	VO	FIN	TO	GO					
1	13310	NA	FIN	TO	AM					
1	13312	SF	FIN	TO	AO					
1	13400	SF	INS	TO	GO					

Àrea: B

Sector: RSU

Àmbit:

UE: 335

Num. Frag.	Class.	Def.Fragm.	Tipo.	Tècnica	Pasta	DECORACIÓ		ACABATS		Observacions
						Int.	Ext.	Int.	Ext.	
1	13402	SF	FIN	TO	GR					
5	13501	SF	FIN	TO	GR					
1	13501	VO	OLL	TO	GO					
1	14003	SF	FIN	TO	AO				VI	
1	14003	VO	OLL	TO	GO			VI		
1	14214	PE	ESC	TO	AO	PI		VI	VI	Decoració radial
5	60051									Ovicaprí

Àrea: B

Sector: RSU

Àmbit:

UE: 338

Num. Frag.	Class.	Def.Fragm.	Tipo.	Tècnica	Pasta	Decoració		Acabats		Observacions
						Int.	Ext.	Int.	Ext.	
5	13250	SF	FIN	TO	AO					
1	13310	SF	FIN	TO	BE					
4	13400	SF	FIN	TO	GR					
1	60054									

Àrea: B

Sector: RSU

Àmbit:

UE: 339

Num. Frag.	Class.	Def.Fragm.	Tipo.	Tècnica	Pasta	Decoració		Acabats		Observacions
						Int.	Ext.	Int.	Ext.	
1	14002	VO	OLL	TO	GO					
1	14002	AN	OLL	TO	GO					
1	14005	VO	OLL	TO	GR					
1	14255	VO	PTL	TO	AO	PI		VI		Orla en 4 filets i pics en manganès

Àrea: B

Sector: RSU

Àmbit:

UE: 340

Num. Frag.	Class.	Def.Fragm.	Tipo.	Tècnica	Pasta	Decoració		Acabats		Observacions
						Int.	Ext.	Int.	Ext.	
1	13106	VO	DRAG.24-25	TO	AO			VE	VE	
1	13115	VO	LAMB.51a	TO	AO	AC		VE	VE	
2	13250	SF	FIN	TO	AO					
1	13300	SF	FIN	TO	AO		AC			
5	14002	SF	FIN	TO	GO					
1	14002	SF	FIN	TO	AO					
1	14002	VO	OLL	TO	GO					
1	14002	SF	OLL	TO	GO					
3	14003	SF	FIN	TO	AO			VI		
1	14003	VO	OLL	TO	GO			VI		
2	60051									

Àrea: B

Sector: RSU

Àmbit:

UE: 342

Num. Frag.	Class.	Def.Fragm.	Tip.	Tècnica	Pasta	DECORACIÓ		ACABATS		Observacions
						Int.	Ext.	Int.	Ext.	

Àrea: B

Sector: RSU

Àmbit:

UE: 342

Num. Frag.	Class.	Def.Fragm.	Tip.	Tècnica	Pasta	Decoració		Acabats		Observacions
						Int.	Ext.	Int.	Ext.	

	2	13310	SF	FIN	TO	AO					
	2	13312	SF	FIN	TO	AO					
	1	13402	FO	FIN	TO	GR					
	2	13402	SF	FIN	TO	GR					
	1	14002	SF	FIN	TO	GR					Cercle segmentat al coll
	4	60051									Ovicàpid i bòvid

Àrea: B

Sector: RSU

Àmbit:

UE: 344

Num. Frag.	Class.	Def.Fragm.	Tip.	Tècnica	Pasta	Decoració		Acabats		Observacions
						Int.	Ext.	Int.	Ext.	

	2	13250	SF	FIN	TO	AO					
	9	13310	SF	FIN	TO	AO					

Àrea: B

Sector: RSU

Àmbit:

UE: 346

Num. Frag.	Class.	Def.Fragm.	Tip.	Tècnica	Pasta	Decoració		Acabats		Observacions
						Int.	Ext.	Int.	Ext.	

	1	13111	SF	FIN	TO	AO			VE	VE	
	1	13115	SF	FIN	TO	AO			VE	VE	
	1	13260	SF	FIN	TO	AO					
	10	13310	SF	FIN	TO	AO					
	1	13310	NA	PASC.	TO	AO					
	2	14002	AG	FIN	TO	GO					
	8	14002	SF	FIN	TO	AO					
	1	14002	NA	GER	TO	AO					
	3	14003	VO	CSS	TO	AO			VI		Cassola baixa
	4	14003	VO	CSS	TO	AO			VI		Un fragment porta nansa a la vora
	1	14003	FO	FIN	TO	AO			VI		
	13	14003	SF	FIN	TO	AO			VI		
	2	14003	NA	FIN	TO	AO				VI	
	2	14003	VO	GIB	TO	AO			VI		
	1	14003	FO	GIB	TO	AO			VI		
	4	14003	SF	GIB	TO	AO			VI		
	1	14003	SF	MOR	TO	AO			VI	VI	
	2	14003	VO	OLL	TO	AO			VI		
	1	14003	FO	PAT	TO	AO			VI		
	2	14003	VO	PAT	TO	AO			VI		

Àrea: B

Sector: RSU

Àmbit:

UE: 346

Num. Frag.	Class.	Def.Fragm.	Tipo.	Tècnica	Pasta	DECORACIÓ		ACABATS		Observacions
						Int.	Ext.	Int.	Ext.	
1	14003	SF	POA	TO	AO				VI	
1	14003	AG	TAP	TO	AO			VI	VI	
1	14003	VO	TAP	TO	AO			VI	VI	
2	14005	SF	FIN	TO	GR					
1	14100	FO	FIN	TO	AO			VI	VI	
3	14103	VO	PAT	TO	AO	PI		VI		Motiu de palma
1	14103	VO	PAT	TO	AO	PI		VI		
1	14103	VO	PAT	TO	AO	PI		VI	VI	Motiu orla de la palma doble
1	14114	OR	EOR	TO	AO	PI	PI	VI	VI	
1	14114	PE	ESC	TO	AO	PI		VI	VI	
1	14114	SF	ESC	TO	AO	PI		VI	VI	
1	14114	PE	PAT	TO	AO	PI		VI	VI	
1	14116	VO	PAT	TO	AO	PI		VI	VI	
1	14120	SF	PAT	TO	AO	PI		VI	VI	
3	14128	VO	PAT	TO	AO	PI		VI	VI	Decoració molt malmesa, motiu de palmetes
3	60051									Ovicaprid

Àrea: B

Sector: RSU

Àmbit:

UE: 348

Num. Frag.	Class.	Def.Fragm.	Tipo.	Tècnica	Pasta	Decoració		Acabats		Observacions
						Int.	Ext.	Int.	Ext.	
2	13250	NA	GER	TO	AO					De la tarraconense
26	13310	SF	FIN	TO	AO					
1	13310	NA	PASC.	TO	AO					

Àrea: B

Sector: RSU

Àmbit:

UE: 358

Num. Frag.	Class.	Def.Fragm.	Tipo.	Tècnica	Pasta	Decoració		Acabats		Observacions
						Int.	Ext.	Int.	Ext.	
1	13106	SF	FIN	TO	AO		RO	VE	VE	UF4
1	13200	SF	FIN							UF4
1	13251	SF	FIN	TO	AR					UF4
5	13300	SF	FIN	TO	AO					UF4
1	13310	VO	FIN	TO	AO					UF4
1	20002		ATI							UF4. Oxidat, no es pot identificar.

Àrea: B

Sector: RSU

Àmbit:

UE: 361

Num. Frag.	Class.	Def.Fragm.	Tipo.	Tècnica	Pasta	Decoració		Acabats		Observacions
						Int.	Ext.	Int.	Ext.	
1	13052	SF	FIN	TO	AO					UF5
1	13115	VO	CSS	TO	AO			VE	VE	UF5
4	13250	SF	FIN	TO	AO					UF5

Àrea: B

Sector: RSU

Àmbit:

UE: 361

Num. Frag.	Class.	Def.Fragm.	Tipo.	Tècnica	Pasta	DECORACIÓ		ACABATS		Observacions
						Int.	Ext.	Int.	Ext.	
1	13255	SF	FIN	TO	AO			EN	EN	UF5
1	13260	SF	FIN	TO	AO				ET	UF5
5	13300	SF	FIN	TO	AO					UF5
3	13310	SF	FIN	TO	AO					UF5
1	40001		ASC							UF5
1	40003		REB							

Àrea: B

Sector: RSU

Àmbit:

UE: 364

Num. Frag.	Class.	Def.Fragm.	Tipo.	Tècnica	Pasta	Decoració		Acabats		Observacions
						Int.	Ext.	Int.	Ext.	
2	13250	SF	FIN	TO	AO					UF6
1	13300	SF	FIN	TO	AO					UF6

Àrea: B

Sector: RSU

Àmbit:

UE: 367

Num. Frag.	Class.	Def.Fragm.	Tipo.	Tècnica	Pasta	Decoració		Acabats		Observacions
						Int.	Ext.	Int.	Ext.	
1	13115	SF	FIN	TO	AO			VE	VE	UF7
1	13250	SF	FIN	TO	AO					UF7
7	13300	SF	FIN	TO	AO					UF7

Àrea: B

Sector: RSU

Àmbit:

UE: 370

Num. Frag.	Class.	Def.Fragm.	Tipo.	Tècnica	Pasta	Decoració		Acabats		Observacions
						Int.	Ext.	Int.	Ext.	
1	40003		REB							UF8
1	40018									UF8, fragment

Àrea: B

Sector: RSU

Àmbit:

UE: 373

Num. Frag.	Class.	Def.Fragm.	Tipo.	Tècnica	Pasta	Decoració		Acabats		Observacions
						Int.	Ext.	Int.	Ext.	
3	13106	SF	FIN	TO	AO			VE	VE	UF9
1	13200	SF	FIN	MO	AO					UF9, llàntia de la bètica
1	13251	SF	FIN	TO	AR					UF9
1	13310	VO	FIN	TO	AO					UF9
6	13310	SF	FIN	TO	AO					UF9
1	13312	SF	FIN	TO	AO					UF9

Àrea: B

Sector: RSU

Àmbit:

UE: 375

Num. Frag.	Class.	Def.Fragm.	Tipo.	Tècnica	Pasta	Decoració		Acabats		Observacions
						Int.	Ext.	Int.	Ext.	
1	13115	VO	H.64	TO	AO			VE	VE	UF10

Àrea: B

Sector: RSU

Àmbit:

UE: 375

Num. Frag.	Class.	Def.Fragm.	Tipo.	Tècnica	Pasta	DECORACIÓ		ACABATS		Observacions
						Int.	Ext.	Int.	Ext.	
1	13251	VO	FIN	TO	AR					UF10
5	13310	SF	FIN	TO	AO					UF10

Àrea: B

Sector: RSU

Àmbit:

UE: 379

Num. Frag.	Class.	Def.Fragm.	Tipo.	Tècnica	Pasta	Decoració		Acabats		Observacions
						Int.	Ext.	Int.	Ext.	
1	13250	SF	FIN	TO	AO					UF11
3	13310	SF	FIN	TO	AO					UF11
1	13310	VO	PASC.1	TO	AO					UF11
1	20002		CLA							UF11

Àrea: B

Sector: RSU

Àmbit:

UE: 380

Num. Frag.	Class.	Def.Fragm.	Tipo.	Tècnica	Pasta	Decoració		Acabats		Observacions
						Int.	Ext.	Int.	Ext.	
1	13115	VO	FIN	TO	AO					UF11
12	13250	SF	FIN	TO	AO					UF11
1	13260	SF	FIN	TO	AO				ET	UF11
1	13260	VO	OST.3 267	TO	AO					UF11
8	13310	SF	FIN	TO	AO					UF11
1	13310	AN	FIN	TO	AO					UF11
1	13310	VO	LAIET.1	TO	AO					UF11
1	40003		ASC							UF11.Fragmentada

Àrea: B

Sector: RSU

Àmbit:

UE: 384

Num. Frag.	Class.	Def.Fragm.	Tipo.	Tècnica	Pasta	Decoració		Acabats		Observacions
						Int.	Ext.	Int.	Ext.	
1	13250	PE	FIN	TO	AO					UF12
13	13310	SF	FIN	TO	AO					UF12

Àrea: B

Sector: RSU

Àmbit:

UE: 390

Num. Frag.	Class.	Def.Fragm.	Tipo.	Tècnica	Pasta	Decoració		Acabats		Observacions
						Int.	Ext.	Int.	Ext.	
2	13250	SF	FIN	TO	AO					UF1
1	13260	SF	FIN	TO	AO					UF1 vora fumada
2	13260	SF	FIN	TO	AO					UF1
1	13260	VO	OST.3	TO	AO					UF1
7	13310	SF	FIN	TO	AO					UF1

Àrea: B

Sector: RSU

Àmbit:

UE: 393

Num. Frag.	Class.	Def.Fragm.	Tipo.	Tècnica	Pasta	DECORACIÓ		ACABATS		Observacions
						Int.	Ext.	Int.	Ext.	

Àrea: B

Sector: RSU

Àmbit:

UE: 393

Num. Frag.	Class.	Def.Fragm.	Tipo.	Tècnica	Pasta	Decoració		Acabats		Observacions
						Int.	Ext.	Int.	Ext.	

1	13119	SF	FIN	TO	AO					UF2
1	13200	SF	FIN	TO	AO					UF2
1	13250	VO	FIN	TO	AO					UF2
4	13250	SF	FIN	TO	AO					UF2
1	13250	VO	FIN	TO	AO					UF2
1	13260	SF	FIN	TO	AO				ET	UF2
2	13260	VO	OST.3 267	TO	AO					UF2
1	13260	VO	OST.3 332	TO	AO					UF2
4	13310	SF	FIN	TO	AO					UF2
3	13312	SF	FIN	TO	AO					UF2
2	30000	SF	VIN	VG						

Àrea: B

Sector: RSU

Àmbit:

UE: 396

Num. Frag.	Class.	Def.Fragm.	Tipo.	Tècnica	Pasta	Decoració		Acabats		Observacions
						Int.	Ext.	Int.	Ext.	

3	13250	SF	FIN	TO	AO					UF3
1	13250	VO	FIN	TO	AO					UF3
1	13251	SF	FIN	TO	GR					UF3
1	13260	VO	FIN	TO	AO					UF3
2	13260	FO	FIN	TO	AO				ET	UF3
5	13310	SF	FIN	TO	AO					UF3
1	13312	SF	FIN	TO	AO					UF3
1	30000	VO	VIN	VG						
1	40001		ASC							UF3

Àrea: B

Sector: RSU

Àmbit:

UE: 402

Num. Frag.	Class.	Def.Fragm.	Tipo.	Tècnica	Pasta	Decoració		Acabats		Observacions
						Int.	Ext.	Int.	Ext.	

1	13250	SF	FIN	TO	AO					UF15
1	13260	SF	FIN	TO	AO					UF15
2	13312	SF	FIN	TO	AO					UF15

Àrea: B

Sector: RSU

Àmbit:

UE: 403

Num. Frag.	Class.	Def.Fragm.	Tipo.	Tècnica	Pasta	Decoració		Acabats		Observacions
						Int.	Ext.	Int.	Ext.	

2	13250	SF	FIN	TO	AO					UF14
---	-------	----	-----	----	----	--	--	--	--	------

Àrea: B

Sector: RSU

Àmbit:

UE: 403

Num. Frag.	Class.	Def.Fragm.	Tipo.	Tècnica	Pasta	DECORACIÓ		ACABATS		Observacions
						Int.	Ext.	Int.	Ext.	
2	13310	SF	FIN	TO	AO					UF14
5	60051									UF14 fèmur bòvid

Àrea: B

Sector: RSU

Àmbit:

UE: 405

Num. Frag.	Class.	Def.Fragm.	Tipo.	Tècnica	Pasta	Decoració		Acabats		Observacions
						Int.	Ext.	Int.	Ext.	
1	13250	SF	FIN	TO	AO					UF12
3	13310	SF	FIN	TO	AO					UF12
1	13312	SF	FIN	TO	AO					UF12

Àrea: B

Sector: RSU

Àmbit:

UE: 408

Num. Frag.	Class.	Def.Fragm.	Tipo.	Tècnica	Pasta	Decoració		Acabats		Observacions
						Int.	Ext.	Int.	Ext.	
2	12053	SF	FIN	TO	BE					UF16
1	13106	SF	FIN	TO	AO			VE	VE	UF16
2	13250	VO	CSS	TO	AO					UF16
4	13250	SF	FIN	TO	AO					UF16
2	13250	SF	FIN	TO	BE					UF16
1	13250	VO	OST.3 332	TO	AO					UF16
1	13260	SF	FIN	TO	AO				ET	UF16
5	13310	AG	FIN	TO	AO					UF16

Àrea: B

Sector: RSU

Àmbit:

UE: 414

Num. Frag.	Class.	Def.Fragm.	Tipo.	Tècnica	Pasta	Decoració		Acabats		Observacions
						Int.	Ext.	Int.	Ext.	
1	13250	PE	FIN	TO	AO					UF18
1	13250	SF	FIN	TO	AO					UF18
1	13310	SF	FIN	TO	AO					UF18

Àrea: B

Sector: RSU

Àmbit:

UE: 417

Num. Frag.	Class.	Def.Fragm.	Tipo.	Tècnica	Pasta	Decoració		Acabats		Observacions
						Int.	Ext.	Int.	Ext.	
2	13115	SF	FIN	TO	AO			VE	VE	UF19
1	13115	VO	H.93	TO	AO					UF19
1	13250	VO	FIN	TO	AO					UF19
1	13250	AN	FIN	TO	AO					UF19
5	13250	SF	FIN	TO	AO					UF19
1	13251	SF	FIN	TO	AR					UF19
2	13260	SF	FIN	TO	AO				ET	UF19
1	13260	VO	FIN	TO	AO					UF19



Àrea: B

Sector: RSU

Àmbit:

UE: 417

Num. Frag.	Class.	Def.Fragm.	Tip.	Tècnica	Pasta	DECORACIÓ		ACABATS		Observacions
						Int.	Ext.	Int.	Ext.	
1	13310	VO	FIN	TO	AO					UF19
4	13310	SF	FIN	TO	AO					UF19
1	50011									UF19

Àrea: B

Sector: RSU

Àmbit:

UE: 420

Num. Frag.	Class.	Def.Fragm.	Tip.	Tècnica	Pasta	Decoració		Acabats		Observacions
						Int.	Ext.	Int.	Ext.	
1	13106	SF	FIN	TO	AO			VE	VE	UF20
3	13250	SF	FIN	TO	AO					UF20
2	13310	SF	FIN	TO	AO					UF20
1	13312	SF	FIN	TO	AO					UF20

Àrea: B

Sector: RSU

Àmbit:

UE: 426

Num. Frag.	Class.	Def.Fragm.	Tip.	Tècnica	Pasta	Decoració		Acabats		Observacions
						Int.	Ext.	Int.	Ext.	
1	13250	VO	FIN	TO	AO					
1	13310	SF	PASC.	TO	AO					

Àrea: B

Sector: RSU

Àmbit:

UE: 427

Num. Frag.	Class.	Def.Fragm.	Tip.	Tècnica	Pasta	Decoració		Acabats		Observacions
						Int.	Ext.	Int.	Ext.	
1	13250	SF	FIN	TO	AO					
3	13310	AN	FIN	TO	AO					
1	13310	NA	FIN	TO	AO					
2	13310	CO	FIN	TO	AO					
41	13310	SF	FIN	TO	AO					
2	13310	VO	PASC.1	TO	AO					

Àrea: B

Sector: RSU

Àmbit:

UE: 429

Num. Frag.	Class.	Def.Fragm.	Tip.	Tècnica	Pasta	Decoració		Acabats		Observacions
						Int.	Ext.	Int.	Ext.	
39	13310	SF	FIN	TO	AO					
1	13310	VO	FIN	TO	AO					

Àrea: B

Sector: RSU

Àmbit:

UE: 436

Num. Frag.	Class.	Def.Fragm.	Tip.	Tècnica	Pasta	Decoració		Acabats		Observacions
						Int.	Ext.	Int.	Ext.	
1	13310	SF	FIN	TO	AO					

Àrea: B

Sector: RSU

Àmbit:

UE: 452

Num. Frag.	Class.	Def.Fragm.	Típo.	Tècnica	Pasta	DECORACIÓ		ACABATS		Observacions
						Int.	Ext.	Int.	Ext.	

Àrea: B

Sector: RSU

Àmbit:

UE: 452

Num. Frag.	Class.	Def.Fragm.	Típo.	Tècnica	Pasta	Decoració		Acabats		Observacions
						Int.	Ext.	Int.	Ext.	

1	13310	SF	FIN	TO	AO					
1	14002	SF	FIN	TO	AO					
1	14002	VO	OLL	TO	GO					
9	14002	SF	TEN	TO	AO		AC			Vidrat perdut a l' interior
2	14003	VO	CSS	TO	GO			VI		
1	14003	AB	FIN	TO	GO			VI	VI	
25	14003	SF	FIN	TO	GO			VI		
3	14003	SF	GIB	TO	AO			VI		
1	14003	VO	OLL	TO	GO			VI	VI	
2	14006	SF	FIN	TO	GM					
1	14255	VO	PAT	TO	AO	PI		VI		Rombes i creu enmig
2	14255	SF	PAT	TO	AO	PI		VI		
1	14255	VO	PTL	TO	AO	PI			VI	Dos línies en manganès i una de verd enmig
1	14255	VO	SEV	TO	AO	PI		VI		
3	60051									Ovicàpid,sus

Àrea: B

Sector: RSU

Àmbit:

UE: 456

Num. Frag.	Class.	Def.Fragm.	Típo.	Tècnica	Pasta	Decoració		Acabats		Observacions
						Int.	Ext.	Int.	Ext.	

1	13310	SF	FIN	TO	AO					
1	14002	FO	FIN	TO	AO					
3	14002	SF	TEN	TO	AO		AC			Vidrat a l' interior perdut
1	14201	VO	ESC	TO	AO	PI		VI	VI	

Àrea: B

Sector: RSU

Àmbit:

UE: 463

Num. Frag.	Class.	Def.Fragm.	Típo.	Tècnica	Pasta	Decoració		Acabats		Observacions
						Int.	Ext.	Int.	Ext.	

1	14002	VO	FIN	TO	AO					
10	14002	SF	FIN	TO	AO					
1	14003	SF	CSS	TO	AO			VI	VI	
2	14003	NA	FIN	TO	AO				VI	
1	14003	VO	GIB	TO	AO			VI		
8	14003	VO	GIB	TO	AO			VI		
1	14003	FO	GIB	TO	AO			VI		
1	20000		MON							Núm.2
1	20001		ANE							

Àrea: B

Sector: RSU

Àmbit:

UE: 463

Num. Frag.	Class.	Def.Fragm.	Tipo.	Tècnica	Pasta	DECORACIÓ		ACABATS		Observacions
						Int.	Ext.	Int.	Ext.	
1	20002									Tapadora amb tanca
1	20002	SF	PLC							
1	20006		MON							Núm.1
1	30000	PI	COP	VG						
1	30000	SF	VIN	VG						
1	40000	PS	GES							Argila refractària
1	50007									Té les lletres E N gravades en una cara
2	50014									
4	50033									
1	60001									Os polit amb un forat i diferents encaixos

Àrea: B

Sector: RSU

Àmbit:

UE: 465

Num. Frag.	Class.	Def.Fragm.	Tipo.	Tècnica	Pasta	Decoració		Acabats		Observacions
						Int.	Ext.	Int.	Ext.	
1	14002	FO	FIN	TO	GO					
2	14002	PE	FIN	TO	AO					
16	14002	SF	FIN	TO	AO					
15	14002	SF	FIN	TO	GO					
1	14002	VO	GIB	TO	AO					
1	14002	VO	OLL	TO	GO					
4	14003	VO	CSS	TO	AO			VI		
1	14003	VO	CSS	TO	AO			VI		Amb nansa a la vora
3	14003	NA	CSS	TO	AO			VI		
1	14003	VO	FIN	TO	AO			VI	VI	Possible Paterna amb vidrat turquesa
30	14003	SF	FIN	TO	AO			VI		
4	14003	SF	FIN	TO	AO				VI	
1	14003	SF	FIN	TO	AO			VI	VI	
1	14003	VO	GET	TO	AO			VI		
1	14003	VO	GIB	TO	AO			VI		
1	14003	FO	GIB	TO	AO			VI		
1	14003	SF	GIB	TO	AO			VI		
1	14003	VO	GRR	TO	AO		IS	VI	VI	
1	14003	PE	MOR	TO	AO			VI		
5	14003	VO	OLL	TO	AO			VI		
1	14003	VO	PAT	TO	AO			VI	VI	
2	14005	SF	FIN	TO	AR					
2	14005	VO	FIN	TO	AR					
7	14005	SF	FIN	TO	GR					
3	14005	VO	FOG	TO	GR		AC			
1	14005	VO	OLL	TO	AR					

Àrea: B

Sector: RSU

Àmbit:

UE: 465

Num. Frag.	Class.	Def.Fragm.	Tipo.	Tècnica	Pasta	DECORACIÓ		ACABATS		Observacions
						Int.	Ext.	Int.	Ext.	
6	14005	VO	OLL	TO	GR					
3	14005	SF	OLL	TO	GR					
1	14100	SF	ESC	TO	AO			VI	VI	
1	14100	SF	PAT	TO	AO			VI		
2	14100	VO	PTL	TO	AO			VI		
1	14102	SF	FIN	TO	AO	PI		VI		
1	14103	PE	ESC	TO	AO	PI		VI	VI	
1	14103	VO	ESC	TO	AO	PI		VI	VI	
1	14103	VO	GET	TO	GR	PI		VI	VI	
1	14201	SF	ESC	TO	AO	PI		VI	VI	
1	14212	FO	ESC	TO	AO	PI		VI	VI	Amb blau, motiu de la rosa gòtica
5	14250	VO	PAT	TO	AO	PI		VI		
1	14255	VO	PTL	TO	AO	PI		VI		
1	15000	DI			AO					Fragment de tegula
1	15000		TPT	MO	AO					
2	20002		CLA							
3	30000	SF	VIN	VG						
12	60051									Ovicàpid, sus i bòvid

Àrea: B

Sector: RSU

Àmbit:

UE: 466

Num. Frag.	Class.	Def.Fragm.	Tipo.	Tècnica	Pasta	Decoració		Acabats		Observacions
						Int.	Ext.	Int.	Ext.	
2	14003	VO	GIB	TO	GR			VI		
1	14003	SF	GIB	TO	AO			VI		
1	14003	VO	OLL	TO	AO			VI		
1	40004		MOL							

Àrea: B

Sector: RSU

Àmbit:

UE: 468

Num. Frag.	Class.	Def.Fragm.	Tipo.	Tècnica	Pasta	Decoració		Acabats		Observacions
						Int.	Ext.	Int.	Ext.	
1	14002	NA	FIN	TO	AO					
11	14002	SF	FIN	TO	AO					
1	14002	VO	OLL	TO	AO					
51	14003	SF	FIN	TO	AO			VI		
1	14003	NA	FIN	TO	AO				VI	
1	14003	PE	FIN	TO	AO			VI		
1	14003	FO	FIN	TO	AO			VI		
1	14003	BR	FIN	TO	AO				VI	
9	14003	SF	FIN	TO	AO			VI	VI	
3	14003	VO	GIB	TO	AO			VI		

Àrea: B

Sector: RSU

Àmbit:

UE: 468

Num. Frag.	Class.	Def.Fragm.	Tipo.	Tècnica	Pasta	DECORACIÓ		ACABATS		Observacions
						Int.	Ext.	Int.	Ext.	
1	14003	FO	GIB	TO	AO			VI		
2	14003	SF	GIB	TO	AO			VI		
2	14003	VO	OLL	TO	AO			VI		
1	14003	VO	OLL	TO	AO			VI	VI	
5	14003	VO	PAT	TO	AO			VI		
1	14003	AG	TAP	TO	AO				VI	
4	14003	VO	TAP	TO	AO			VI	VI	
2	14005	SF	FIN	TO	AR					
2	14005	SF	FIN	TO	GR					
1	14005	NA	FIN	TO	AR					
2	14103	VO	ESC	TO	AO	PI		VI	VI	
1	14103	VO	ESC	TO	AO	PI		VI	VI	Blau i groc
2	14103	SF	FIN	TO	AO	PI		VI	VI	
3	14103	VO	PAT	TO	AO	PI		VI	VI	
2	14103	PE	PAT	TO	AO	PI		VI	VI	
1	14103	SF	PAT	TO	AO	PI		VI	VI	Blau i groc
1	14114	VO	PAT	TO	AO	PI		VI	VI	Llavi penjat
2	14114	PE	PAT	TO	AO	PI		VI	VI	
1	14119	FO	ESC	TO	AO	PI		VI	VI	
1	14120	VO	PAT	TO	AO	PI		VI	VI	
3	14120	SF	PAT	TO	AO	PI		VI	VI	
1	14208	FO	ESC	TO	AO	PI		VI	VI	
1	14255	PE	PTL	TO	AO	PI		VI		
1	20001		MON							Núm.1 Pendent de restauració
1	50014									
1	50029	VO								
1	60051									Ovicàpid

Àrea: B

Sector: RSU

Àmbit:

UE: 483

Num. Frag.	Class.	Def.Fragm.	Tipo.	Tècnica	Pasta	Decoració		Acabats		Observacions
						Int.	Ext.	Int.	Ext.	
7	14002	SF	FIN	TO	AO					
1	14002	NA	FIN	TO	AO					
6	14003	PS	BAC	TO	AO			VI		
2	14003	BR	FIN	TO	AO				VI	
1	14003	NA	FIN	TO	AO				VI	
5	14003	FO	FIN	TO	AO			VI		
1	14003	VO	FIN	TO	AO			VI	VI	Llavi pinçat
1	14003	PE	FIN	TO	AO				VI	
15	14003	SF	FIN	TO	AO			VI	VI	

Àrea: B

Sector: RSU

Àmbit:

UE: 483

Num. Frag.	Class.	Def.Fragm.	Tip.	Tècnica	Pasta	DECORACIÓ		ACABATS		Observacions
						Int.	Ext.	Int.	Ext.	
31	14003	SF	FIN	TO	AO			VI		
1	14003	PE	FIN	TO	AO					
1	14003	AN	FIN	TO	AO			VI		
7	14003	VO	GET	TO	AO			VI	VI	Una amb nansa a la vora
2	14003	BE	GET	TO	AO			VI		
4	14003	VO	GET	TO	AO			VI		
3	14003	VO	GIB	TO	AO			VI		
2	14003	FO	GIB	TO	AO			VI		
1	14003	SF	GIB	TO	AO			VI		
3	14003	VO	OLL	TO	AO			VI		Nansa a la vora
1	14003	VO	OLL	TO	AO			VI	VI	Nansa a la vora
4	14003	VO	PAT	TO	AO			VI		
1	14003	SF	PAT	TO	AO			VI		
4	14003	SF	POA	TO	AO				VI	
1	14003	VO	TAP	TO	AO			VI	VI	
30	14005	SF	FIN	TO	GR					
2	14005	SF	FIN	TO	AR					
7	14005	VO	GER	TO	GR					
4	14005	VO	GER	TO	GR					
2	14100	SF	PAT	TO	AO			VI	VI	
1	14102	VO	ESC	TO	AO	PI		VI		
1	14103	PE		TO	AO		PI	VI	VI	Ouera, blau i groc
12	14103	PE	CAN	TO	AO		PI	VI	VI	Blau i groc
3	14103	PS	EOR	TO	AO	PI		VI	VI	Orla amb volutes i roda de carreta
1	14103	OR	EOR	TO	AO	PI		VI	VI	
2	14103	VO	EOR	TO	AO	PI		VI	VI	Blau i groc
5	14103	SF	ESC	TO	AO	PI		VI	VI	
1	14103	VO	ESC	TO	AO	PI		VI	VI	Blau i groc
2	14103	SF	ESC	TO	AO	PI		VI	VI	Blau i groc
4	14103	PS	ESC	TO	AO	PI		VI	VI	Blau i groc
1	14103	PS	ESC	TO	AO	PI		VI	VI	Volutes
2	14103	PS	PAT	TO	AO	PI		VI	VI	Orla de l'ull encreuat
1	14103	VO	PAT	TO	AO	PI		VI	VI	Orla de palma i esglaons
2	14103	SF	PAT	TO	AO	PI		VI	VI	
3	14103	SF	PAT	TO	AO	PI		VI	VI	
1	14103	VO	PTL	TO	AO	PI		VI		
1	14208	SF	ESC	TO	AO	PI		VI	VI	
2	14208	VO	ESC	TO	AO	PI		VI	VI	
1	14208	VO	PAT	TO	AO	PI		VI	VI	
1	30000	VO	AMP	VG						

Àrea: B

Sector: RSU

Àmbit:

UE: 483

Num. Frag.	Class.	Def.Fragm.	Tip.	Tècnica	Pasta	DECORACIÓ		ACABATS		Observacions
						Int.	Ext.	Int.	Ext.	
7	30000	SF	VIN	VG						
201	60051									Ovicàpid, sus i au

Àrea: B

Sector: RSU

Àmbit:

UE: 487

Num. Frag.	Class.	Def.Fragm.	Tip.	Tècnica	Pasta	Decoració		Acabats		Observacions
						Int.	Ext.	Int.	Ext.	
2	14002	SF	BAC	TO	AO		AC			
1	14002	VO	FIN	TO	AO					
4	14002	PE	FIN	TO	AO					
1	14002	BR	FIN	TO	AO					
2	14002	NA	FIN	TO	AO					
10	14002	SF	FIN	TO	AO					
6	14003	VO	CSS	TO	AO			VI		
1	14003	BR	FIN	TO	AO				VI	
3	14003	NA	FIN	TO	AO				VI	
12	14003	SF	FIN	TO	AO			VI		
7	14003	SF	FIN	TO	AO				VI	
1	14003	VO	FOB	TO	AO			VI		
1	14003	PE	GER	TO	AO			VI		
4	14003	FO	GET	TO	AO			VI		
3	14003	VO	GET	TO	AO			VI		
5	14003	VO	GIB	TO	AO			VI		
3	14003	SF	GIB	TO	AO			VI		
2	14003	PE	GIB	TO	AO			VI		
11	14003	VO	OLL	TO	AO			VI		Amb nansa a la vora
1	14003	AN	OLL	TO	AO			VI		
8	14003	PS	OLL	TO	AO			VI		
5	14003	SF	OLL	TO	AO			VI		
3	14003	VO	OLL	TO	AO			VI	VI	
7	14003	VO	PAT	TO	AO			VI		
3	14003	SF	PAT	TO	AO			VI		
2	14003	VO	PTL	TO	AO			VI		Té dos forats per ser penjat
1	14003	VO	TAP	TO	AO			VI	VI	
2	14003	AG	TAP	TO	AO			VI	VI	
6	14005	SF	FIN	TO	AR					
2	14005	NA	FIN	TO	AR					
1	14103	OR	EOR	TO	AO	PI		VI	VI	
1	14103	FO	ESC	TO	AO	PI		VI	VI	
1	14103	SF	FIN	TO	AO	PI	PI	VI	VI	
1	14103	VO	PAT	TO	AO	PI		VI	VI	Orla de la lletra zeta

Àrea: B

Sector: RSU

Àmbit:

UE: 487

Num. Frag.	Class.	Def.Fragm.	Tipo.	Tècnica	Pasta	DECORACIÓ		ACABATS		Observacions
						Int.	Ext.	Int.	Ext.	
2	14103	VO	PAT	TO	AO	PI		VI	VI	Orla de la salsitxa triple
1	14103	VO	PAT	TO	AO	PI		VI	VI	Orla molt malmesa
2	14103	FO	PAT	TO	AO	PI		VI	VI	
2	14103	FO	PAT	TO	AO	PI		VI	VI	Motiu central de la palma triple
1	14103	FO	PAT	TO	AO	PI		VI	VI	
2	14107	PS	PAT	TO	AO	PI		VI	VI	
1	14107	VO	PAT	TO	AO	PI		VI	VI	
1	14107	VO	PAT	TO	AO	PI		VI	VI	
1	14107	VO	PAT	TO	AO	PI		VI	VI	Llavi penjat
1	14107	VO	PAT	TO	AO	PI		VI	VI	
8	14107	VO	TAS	TO	AO		PI	VI	VI	
3	14107	SF	TAS	TO	AO		PI	VI	VI	
7	14114	PS	EOR	TO	AO	PI		VI	VI	
2	14114	VO	ESC	TO	AO	PI		VI	VI	
1	14114	PE	ESC	TO	AO	PI		VI	VI	
1	14114	SF	ESC	TO	AO	PI		VI	VI	
2	14114	PS	PAT	TO	AO	PI		VI	VI	Motiu central del paraigües
2	14114	PE	PAT	TO	AO	PI		VI	VI	
1	14114	SF	PAT	TO	AO	PI		VI	VI	
2	14120	FO	PAT	TO	AO	PI		VI	VI	
1	14201	VO	EOR	TO	AO	PI	PI	VI	VI	
1	15000		TPT							
1	20001									Forquilla
1	20001		BOT							
1	20006		MON							Núm.1 Moneda del 1744
1	20006		MON							Núm. 2
1	20006		MON							Núm.3
1	30000	AG								Tap d'ampolleta
1	30000	VO	AMP	VG						
1	30000	SF	VIN	VG						
1	50007									Dibuix en una cara, amb restes de morter
6	50014								VI	De la vela o cartabó
2	50032									
1	50032									Blau i groc
11	60051									Ovicàpid i sus
1	60054									



Àrea: B

Sector: RSU

Àmbit:

UE: 492

Num. Frag.	Class.	Def.Fragm.	Tip.	Tècnica	Pasta	DECORACIÓ		ACABATS		Observacions
						Int.	Ext.	Int.	Ext.	

Àrea: B

Sector: RSU

Àmbit:

UE: 492

Num. Frag.	Class.	Def.Fragm.	Tip.	Tècnica	Pasta	Decoració		Acabats		Observacions
						Int.	Ext.	Int.	Ext.	

1	13310	SF	FIN	TO	AO					
1	14002	SF	OLL	TO	GM					
1	20002	ER								

Àrea: B

Sector: RSU

Àmbit:

UE: 494

Num. Frag.	Class.	Def.Fragm.	Tip.	Tècnica	Pasta	Decoració		Acabats		Observacions
						Int.	Ext.	Int.	Ext.	

1	14002	SF	FIN	TO	GO					
1	14103	VO	PAT	TO	AO	PI		VI	VI	Orla de la zeta
2	60051									Ovicàpid i bòvid

Àrea: B

Sector: RSU

Àmbit:

UE: 495

Num. Frag.	Class.	Def.Fragm.	Tip.	Tècnica	Pasta	Decoració		Acabats		Observacions
						Int.	Ext.	Int.	Ext.	

1	14002	SF	OLL	TO	GM					
1	14003	SF	FIN	TO	AO			VI	VI	
1	14003	VO	FIN	TO	GO			VI		
2	14003	SF	OLL	TO	GO			VI		

Àrea: B

Sector: RSU

Àmbit:

UE: 498

Num. Frag.	Class.	Def.Fragm.	Tip.	Tècnica	Pasta	Decoració		Acabats		Observacions
						Int.	Ext.	Int.	Ext.	

4	14002	SF	FIN	TO	AO					
1	14002	VO	FOG	TO	AO					
1	14003	NA	CSS	TO	GO			VI		
2	14003	SF	FIN	TO	AO			VI		
2	14005	SF	FIN	TO	GR					
1	15000	PS								Peça per recolzar i aïllar altres recipients

Àrea: B

Sector: RSU

Àmbit:

UE: 499

Num. Frag.	Class.	Def.Fragm.	Tip.	Tècnica	Pasta	Decoració		Acabats		Observacions
						Int.	Ext.	Int.	Ext.	

4	14002	PE	FIN	TO	AO					
1	14002	FO	FIN	TO	AO					
1	14002	FO	FIN	TO	GM					
1	14002	SF	FIN	TO	AO		AC			

Àrea: B

Sector: RSU

Àmbit:

UE: 499

Num. Frag.	Class.	Def.Fragm.	Tipu.	Tècnica	Pasta	DECORACIÓ		ACABATS		Observacions
						Int.	Ext.	Int.	Ext.	
19	14002	SF	FIN	TO	AO					
1	14002	VO	GIB	TO	AO					
3	14003	VO	BAC	TO	AO			VI		
2	14003	FO	BAC	TO	AO			VI		
1	14003	FO	BAC	TO	AO			VI		
7	14003	VO	CSS	TO	GR			VI	VI	
1	14003	PS	FAB	TO	AO			VI		
2	14003	BR	FIN	TO	AO				VI	
13	14003	NA	FIN	TO	AO				VI	
1	14003	NA	FIN	TO	AO				VI	Possible de Paterna amb vidrat turquesa
3	14003	SF	FIN	TO	AO			VI	VI	
70	14003	SF	FIN	TO	AO			VI		
1	14003	SF	GET	TO	AO			VI	VI	
2	14003	FO	GET	TO	AO			VI		
1	14003	PS	GIB	TO	AO			VI		
20	14003	VO	GIB	TO	AO			VI		
1	14003	PE	GIB	TO	AO			VI		
5	14003	SF	GIB	TO	AO			VI		
1	14003	FO	GIB	TO	AO			VI		
1	14003	PS	GRE	TO	AO			VI	VI	
1	14003	FO	GRE	TO	AO			VI		
1	14003	VO	MOR	TO	AO			VI	VI	Amb abocador
7	14003	PS	MOR	TO	AO			VI		
1	14003	PE	MOR	TO	AO			VI		
11	14003	VO	OLL	TO	AO			VI	VI	
13	14003	VO	OLL	TO	AO			VI		
1	14003	VO	OLL	TO	AO			VI		Nansa a la vora
2	14003	FO	OLL	TO	AO			VI		
8	14003	VO	POA	TO	AO				VI	Només vidrat a la vora
1	14003	BR	POA	TO	AO				VI	
10	14003	SF	POA	TO	AO				VI	
7	14003	SF	POA	TO	AO				VI	
2	14003	VO	TAP	TO	AO			VI	VI	
1	14005	VO	ESF	TO	GR					Té un aplic amb 3 forats de funció indeterminada
1	14005	BR	FIN	TO	AR					
1	14005	PE	FIN	TO	AR					
1	14005	FO	FIN	TO	AR					
12	14005	SF	FIN	TO	AR					
1	14005	BR	FIN	TO	GR					
3	14005	NA	FIN	TO	GR					

Àrea: B

Sector: RSU

Àmbit:

UE: 499

Num. Frag.	Class.	Def.Fragm.	Tipu.	Tècnica	Pasta	DECORACIÓ		ACABATS		Observacions
						Int.	Ext.	Int.	Ext.	
1	14005	FO	FIN	TO	GR					
12	14005	SF	FIN	TO	GR					
2	14005	VO	FOG	TO	GR				ET	Nansa a la vora
1	14005	VO	GIB	TO	AR					
2	14005	VO	GIB	TO	GR					
1	14005	VO	OLL	TO	GR					
3	14005	VO	POA	TO	AR					Estries a la vora
2	14100	PS	EOR	TO	AO			VI	VI	
2	14100	PS	ESC	TO	AO			VI	VI	
1	14100	PS	ESC	TO	AO			VI		
4	14100	VO	ESC	TO	AO			VI	VI	
1	14100	FO	ESC	TO	AO			VI	VI	
4	14100	FO	ESC	TO	AO			VI	VI	
16	14100	SF	FIN	TO	AO			VI	VI	
2	14100	PS	PAT	TO	AO			VI	VI	
1	14100	PS	PAT	TO	AO			VI		
10	14100	VO	PAT	TO	AO			VI	VI	
1	14102	PE	ESC	TO	AO	PI		VI	VI	Motiu central de palmeta
1	14102	PE	ESC	TO	AO	PI		VI	VI	
17	14102	VO	PAT	TO	AO	PI		VI		
16	14102	SF	PAT	TO	AO	PI		VI		
1	14102	PE	PTL	TO	AO	PI		VI	VI	Motiu radial
1	14102	VO	PTL	TO	AO	PI		VI		
11	14102	VO	SEV	TO	AO	PI		VI	VI	
2	14103	VO	ESC	TO	AO	PI		VI	VI	
11	14103	VO	ESC	TO	AO	PI		VI	VI	
5	14103	PE	ESC	TO	AO	PI		VI	VI	
3	14103	SF	ESC	TO	AO	PI		VI	VI	
7	14103	SF	ESC	TO	AO	PI		VI		
1	14103	PE	FIN	TO	AO		PI	VI	VI	
1	14103	FO	FIN	TO	AO	PI		VI	VI	
1	14201	PE	CAN	TO	AO		PI		VI	
2	14201	PS	EOR	TO	AO	PI	PI	VI	VI	
4	14201	PS	EOR	TO	AO	PI	PI	VI	VI	
5	14201	VO	EOR	TO	AO	PI	PI	VI	VI	
2	14201	PE	ESC	TO	AO	PI	PI	VI	VI	
2	14201	FO	ESC	TO	AO	PI	PI	VI	VI	
3	14201	FO	ESC	TO	AO	PI		VI	VI	
1	14201	VO	ESC	TO	AO	PI	PI	VI	VI	
3	14201	VO	ESC	TO	AO	PI		VI	VI	

Àrea: B

Sector: RSU

Àmbit:

UE: 499

Num. Frag.	Class.	Def.Fragm.	Tipo.	Tècnica	Pasta	DECORACIÓ		ACABATS		Observacions	
						Int.	Ext.	Int.	Ext.		
	1	14201	PS	PAT	TO	AO	PI	PI	VI	VI	
	1	14201	PS	PAT	TO	AO	PI	PI	VI	VI	
	3	14201	VO	PAT	TO	AO	PI	PI	VI	VI	
	2	14201	VO	PTL	TO	AO	PI		VI		Té un forat per penjar
	1	14208	FO	ESC	TO	AO	PI	PI	VI	VI	Motiu central de la creu de Malta
	2	14208	SF	ESC	TO	AO	PI	PI	VI	VI	
	1	14255	VO	PAT	TO	AO	PI				
	1	14255	SF	PTL	TO	AO	PI		VI		
	2	20002		CLA							
	1	30000	PI								
	1	30000		GOT							
	15	30000	SF	VIN	VG						
	1	30000	VO	VIN	VG						
1	1	50001	PS	MOR							
	2	50030									
	1	50032									
	1	50033									
	71	60051									Ovicaprid, bòvid, cànid i aus

Àrea: B

Sector: RSU

Àmbit:

UE: 502

Num. Frag.	Class.	Def.Fragm.	Tipo.	Tècnica	Pasta	Decoració		Acabats		Observacions	
						Int.	Ext.	Int.	Ext.		
	19	13250	SF	FIN	TO	AO					
	4	13250	SF	FIN	TO	AO		AC			
	1	13250	AN	GET	TO	AO					
	2	13258	FO	CSS	TO	AO				ET	
	1	13258	SF	FIN	TO	AO				ST	
	5	13258	VO	OST.3.332	TO	AO					
	1	13310	PI	FIN	TO	AO					
	48	13310	SF	FIN	TO	AO					
	2	13310	NA	FIN	TO	AO					
	1	13312	SF	FIN	TO	AO					
	46	14002	SF	FIN	TO	GO					
	2	14002	FO	FIN	TO	GO					
	1	14002	SF	FIN	TO	AO					
	4	14002	VO	OLL	TO	GO					
	1	14003	VO	CSS	TO	AO			VI	VI	
	3	14003	PE	FIN	TO	AO			VI	VI	
	19	14003	SF	FIN	TO	AO			VI		
	7	14003	SF	FIN	TO	AO				VI	

Àrea: B

Sector: RSU

Àmbit:

UE: 502

Num. Frag.	Class.	Def.Fragm.	Tipo.	Tècnica	Pasta	DECORACIÓ		ACABATS		Observacions
						Int.	Ext.	Int.	Ext.	
3	14003	VO	GIB	TO	AO			VI		
4	14003	SF	GIB	TO	AO			VI		
2	14003	VO	OLL	TO	GO					
1	14003	CR	OLL	TO	AO			VI		
1	14003	VO	POA	TO	AO					
4	14005	VO	CSS	TO	GR					
3	14005	FO	FIN	TO	GR					
45	14005	SF	FIN	TO	GR					
1	14005	SF	FIN	TO	AR					
1	14005	AN	GER	TO	GR					
1	14005	SF	GIB	TO	AR					
6	14005	VO	OLL	TO	GR					
1	14005	VO	OLL	TO	AR					
2	14100	SF	FIN	TO	AO			VI		
1	14255	VO	PTL	TO	AO	PI		VI		
2	14255	PE	PTL	TO	AO	PI		VI		
1	14255	SF	PTL	TO	AO	PI		VI		
7	20002	ER								
5	20002		CLA							
1	30000	SF	VIN	VG						
1	40006		MOL							
3	50008									
54	60051									Ovicàpid, sus i bòvid
2	60054									

Àrea: B

Sector: RSU

Àmbit:

UE: 506

Num. Frag.	Class.	Def.Fragm.	Tipo.	Tècnica	Pasta	Decoració		Acabats		Observacions
						Int.	Ext.	Int.	Ext.	
1	13310	SF	FIN	TO	AO					Molt malmesa
2	20002	ER								
3	60051									

Àrea: B

Sector: RSU

Àmbit:

UE: 509

Num. Frag.	Class.	Def.Fragm.	Tipo.	Tècnica	Pasta	Decoració		Acabats		Observacions
						Int.	Ext.	Int.	Ext.	
3	13300	SF	FIN	TO	AO					
2	14002	SF	FIN	TO	AO					
4	14002	SF	FIN	TO	AM					
1	14005	AB	GET	TO	GR					
18	14005	SF	OLL	TO	GR					

Àrea: B

Sector: RSU

Àmbit:

UE: 509

Num. Frag.	Class.	Def.Fragm.	Típo.	Tècnica	Pasta	DECORACIÓ		ACABATS		Observacions
						Int.	Ext.	Int.	Ext.	
1	50011									
7	60051									Ovicàpid

Àrea: B

Sector: RSU

Àmbit:

UE: 510

Num. Frag.	Class.	Def.Fragm.	Típo.	Tècnica	Pasta	Decoració		Acabats		Observacions
						Int.	Ext.	Int.	Ext.	
1	13250	VO	FIN	TO	AO					
4	13250	SF	FIN	TO	AO					
1	13250	SF	FIN	TO	GO					
1	13251	SF	FIN	TO	GR					
1	13258	SF	FIN	TO	AO					
1	13258	VO	OST.10a	TO	AO					
4	13310	SF	FIN	TO	AO					
1	20001		BOT							
3	60051									

Àrea: B

Sector: RSU

Àmbit:

UE: 511

Num. Frag.	Class.	Def.Fragm.	Típo.	Tècnica	Pasta	Decoració		Acabats		Observacions
						Int.	Ext.	Int.	Ext.	
25	13500	SF	TEN	TO	AO		AC	VI		Vidrat interior perdut
22	14002	SF	FIN	TO	GO					
1	14002	SF	FIN	TO	AO					
1	14002	FO	GIB	TO	AO					
2	14002	VO	OLL	TO	GO					
7	14003	VO	CSS	TO	AO			VI		
2	14003	PE	FIN	TO	AO			VI		
29	14003	SF	FIN	TO	GO			VI		
2	14003	VO	GIB	TO	AO			VI		
1	14003	PE	GIB	TO	AO			VI		
5	14003	SF	GIB	TO	AO			VI		
11	14003	VO	OLL	TO	AO			VI		
1	14003	AN	OLL	TO	AO			VI		
3	14005	NA	FIN	TO	GR					
28	14005	SF	FIN	TO	GR					
3	14005	VO	OLL	TO	GR					
2	14051	VO	FIN	TO	AO	PI		VI		
3	14100	VO	ESC	TO	AO			VI		
2	14100	SF	PAT	TO	AO			VI		
2	14100	VO	PAT	TO	AO			VI		
1	14100	VO	PTL	TO	AO			VI		

Àrea: B

Sector: RSU

Àmbit:

UE: 511

Num. Frag.	Class.	Def.Fragm.	Tipo.	Tècnica	Pasta	DECORACIÓ		ACABATS		Observacions	
						Int.	Ext.	Int.	Ext.		
	1	14100	VO	PTL	TO	AO			VI		
	1	14103	SF	PAT	TO	AO	PI		VI	VI	
	1	14255	SF	ESC	TO	AO	PI		VI		
	2	14255	VO	PAT	TO	AO	PI		VI		Orla de cercle encreuat
	3	14255	SF	PAT	TO	AO	PI		VI		
	1	14255	PS	PTL	TO	AO	PI		VI		
1	4	14255	VO	SEV	TO	AO	PI		VI		Motiu central amb felí i orla de faixes amb verd i manganès
	1	20000		AGU							Fragmentada
	4	30000	SF	VIN	VG						
	1	30000	VO	VIN	VG						
	11	60051									Ovicàpid, sus i ictiofauna

Àrea: B

Sector: RSU

Àmbit:

UE: 513

Num. Frag.	Class.	Def.Fragm.	Tipo.	Tècnica	Pasta	Decoració		Acabats		Observacions	
						Int.	Ext.	Int.	Ext.		
	1	13106	SF	FIN	TO	AO			VE	VE	
	1	13115	SF	FIN	TO	AO					
	1	13250	VO	FIN	TO	AO		AC			
	1	13250	SF	FIN	TO	AO		AC			
	5	13250	SF	FIN	TO	AO					
	1	13251	SF	FIN	TO	AR					
	1	13251	FO	MOR	TO	GR					Té pedres de basalt al fons
	2	13251	SF	OLL	TO	GR					
	12	13310	SF	FIN	TO	AO					
	2	13312	SF	FIN	TO	AO					
	28	13500	SF	FIN	TO	GO					
	6	13500	FO	OLL	TO	GO					
	1	13500	VO	OLL	TO	GO				AL	
	9	13500	FO	OLL	TO	GO					
	1	13500	VO	SIT	TO	GO					
1	8	13500	VO	OLL	TO	GO					
2	4	13500	VO	OLL	TO	GO					
	2	13501	DI		TO	GR					Fragments d'olla
	1	13501	VO	AMP	TO	AR					
	47	13501	SF	FIN	TO	GR					
	6	13501	SF	FIN	TO	GR				ES	Grisa medieval
	4	13501	FO	FIN	TO	GR					Grisa medieval
	2	13501	SF	FIN	TO	GR					Grisa medieval
	8	13501	VO	OLL	TO	GR					
	4	13501	FO	OLL	TO	GM					

Àrea: B

Sector: RSU

Àmbit:

UE: 513

Num. Frag.	Class.	Def.Fragm.	Tipo.	Tècnica	Pasta	DECORACIÓ		ACABATS		Observacions
						Int.	Ext.	Int.	Ext.	
3	13501	VO	OLL	TO	GR					
4	13501	FO	OLL	TO	GR					
1	20001		PLC							
60	60051									Ovicàpid, sus i bòvid

Àrea: B

Sector: RSU

Àmbit:

UE: 516

Num. Frag.	Class.	Def.Fragm.	Tipo.	Tècnica	Pasta	Decoració		Acabats		Observacions
						Int.	Ext.	Int.	Ext.	
2	13250	SF	FIN	TO	AO					
2	13310	SF	FIN	TO	AO					
1	14002	SF	FIN	TO	AO					
6	14002	SF	OLL	TO	GM					
1	14002	AN	OLL	TO	GM					
1	14005	VO	GET	TO	GR					
4	14005	SF	OLL	TO	GR					
1	14005	AN	OLL	TO	GR					
15	60051									Sus

Àrea: B

Sector: RSU

Àmbit:

UE: 519

Num. Frag.	Class.	Def.Fragm.	Tipo.	Tècnica	Pasta	Decoració		Acabats		Observacions
						Int.	Ext.	Int.	Ext.	
36	13310	SF	FIN							UF23

Àrea: B

Sector: RSU

Àmbit:

UE: 520

Num. Frag.	Class.	Def.Fragm.	Tipo.	Tècnica	Pasta	Decoració		Acabats		Observacions
						Int.	Ext.	Int.	Ext.	
3	13310	SF	FIN							

Àrea: B

Sector: RSU

Àmbit:

UE: 523

Num. Frag.	Class.	Def.Fragm.	Tipo.	Tècnica	Pasta	Decoració		Acabats		Observacions
						Int.	Ext.	Int.	Ext.	
21	60051									Part inferior d'un cànid

Àrea: B

Sector: RSU

Àmbit:

UE: 1009

Num. Frag.	Class.	Def.Fragm.	Tipo.	Tècnica	Pasta	Decoració		Acabats		Observacions
						Int.	Ext.	Int.	Ext.	
4	13300	SF	FIN	TO	GO					Material molt rodat
1	14005	SF	FIN	TO	GR					Molt rodat



Àrea: B

Sector: RSU

Àmbit:

UE: 2006

Num. Frag.	Class.	Def.Fragm.	Tipo.	Tècnica	Pasta	DECORACIÓ		ACABATS		Observacions
						Int.	Ext.	Int.	Ext.	

Àrea: B

Sector: RSU

Àmbit:

UE: 2006

Num. Frag.	Class.	Def.Fragm.	Tipo.	Tècnica	Pasta	Decoració		Acabats		Observacions
						Int.	Ext.	Int.	Ext.	

	1	14002	SF	BAC	TO	AO					
	3	14002	SF	FIN	TO	AO					
	1	14003	NA	FIN	TO	AO				VI	
	2	14003	SF	FIN	TO	AO				VI	
	3	14003	VO	PTA	TO	AO			VI		
	1	14003	PE	PTA	TO	AO			VI		
	1	14102	SF	FIN	TO	AO	PI		VI		
	1	14107	VO	PAT	TO	AO	PI		VI	VI	Enganxa amb un plat de la UE2007
	1	60051									Fragment de mandíbula

Àrea: B

Sector: RSU

Àmbit:

UE: 2007

Num. Frag.	Class.	Def.Fragm.	Tipo.	Tècnica	Pasta	Decoració		Acabats		Observacions
						Int.	Ext.	Int.	Ext.	

	4	14002	SF	FIN	TO	AO					
	1	14002	FO	TES	TO	AO					
	2	14003	SF	FIN	TO	AO			VI		
	1	14003	VO	GIB	TO	AO			VI		
	7	14003	PS	GIB	TO	AO			VI		
	1	14003	VO	OLL	TO	AO			VI		
	1	14003	PS	PTA	TO	AO			VI		
	3	14003	VO	PTA	TO	AO			VI		
	1	14003	PS	TAP	TO	AO			VI	VI	
	1	14103	FO	ESC	TO	AO	PI		VI	VI	Cercles concèntrics
1	1	14107	PS	PAT	TO	AO	PI		VI	VI	Motiu de línies ondulades i punts
	1	14306	PS	PAT	TO	AO	PI		VI		Vidrat en groc i verd
	1	30000	FO	COP							
	1	30000	SF	VIN							
	1	50033	PS					PI		VI	

Àrea: B

Sector: RSU

Àmbit:

UE: 2008

Num. Frag.	Class.	Def.Fragm.	Tipo.	Tècnica	Pasta	Decoració		Acabats		Observacions
						Int.	Ext.	Int.	Ext.	

	1	13111	VO	FIN	TO	AO			VE	VE	
	1	13300	SF	FIN	TO	AO					
	2	14003	SF	FIN	TO	AO			VI		

Àrea: **B**Sector: **RSU**

Àmbit:

UE: **2009**

Num. Frag.	Class.	Def.Fragm.	Tipo.	Tècnica	Pasta	DECORACIÓ		ACABATS		Observacions
						Int.	Ext.	Int.	Ext.	

Àrea: **B**Sector: **RSU**

Àmbit:

UE: **2009**

Num. Frag.	Class.	Def.Fragm.	Tipo.	Tècnica	Pasta	Decoració		Acabats		Observacions
						Int.	Ext.	Int.	Ext.	

1	13110	VO	FIN	TO	AO				VE	VE	Material molt rodats
2	13250	SF	FIN	TO	AO						Material molt rodats
1	13250	SF	FIN	TO	GO						Material molt rodats
1	13300	SF	FIN	TO	GO						Material molt rodats

*7.- Memòria de la intervenció arqueològica de la zona C, del “projecte d’infraestructures troncal des del carrer Carders a la central de RSU, en el mercat de Santa Caterina, al districte de Ciutat Vella, de Barcelona”. 138/02*

## **INVENTARI FOTOGRÀFIC**

*Memòria de la intervenció arqueològica de la zona B, del “projecte d’infraestructures troncal des del carrer Carders a la central d’RSU, en el mercat de Santa Caterina, al districte de Ciutat Vella, de Barcelona”. 137/02*



**Foto núm.1** Fase I. Inici dels treballs des de l'oest



**Foto núm.2** Fase I. Inici de l'excavació de la claveguera UE3

*Memòria de la intervenció arqueològica de la zona B, del “projecte d’infraestructures troncal des del carrer Carders a la central d’RSU, en el mercat de Santa Caterina, al districte de Ciutat Vella, de Barcelona”. 137/02*



**Foto núm.3** Fase I. Estat inicial dels murs, UE6, UE10 i UE17



**Foto núm.4** Fase I. Detall del mur d'època contemporània UE10

*Memòria de la intervenció arqueològica de la zona B, del “projecte d’infraestructures troncal des del carrer Carders a la central d’RSU, en el mercat de Santa Caterina, al districte de Ciutat Vella, de Barcelona”. 137/02*



**Foto núm.5** Fase I. Pou d'època contemporània UE8



**Foto núm.6** Fase I. Esta final del mur UE17 i retall UE172

*Memòria de la intervenció arqueològica de la zona B, del “projecte d’infraestructures troncal des del carrer Carders a la central d’RSU, en el mercat de Santa Caterina, al districte de Ciutat Vella, de Barcelona”. 137/02*



**Foto núm.7** Fase I. Mur modern UE2 i claveguera moderna UE3. Vista parcial del mur UE5



**Foto núm.8** Fase I. Estat final de la claveguera moderna, UE3

*Memòria de la intervenció arqueològica de la zona B, del “projecte d’infraestructures troncal des del carrer Carders a la central d’RSU, en el mercat de Santa Caterina, al districte de Ciutat Vella, de Barcelona”. 137/02*



**Foto núm.9 Fase I. Murs UE5, UE7 i UE15 després del desmuntatge UE3 i UE13**



**Foto núm.10 Fase I. Estat final del pou, UE27**



*Memòria de la intervenció arqueològica de la zona B, del “projecte d’infraestructures troncal des del carrer Carders a la central d’RSU, en el mercat de Santa Caterina, al districte de Ciutat Vella, de Barcelona”. 137/02*



**Foto núm.11** Fase I. Detall de la UE51 i alçat del mur UE6



**Foto núm.12** Fase I. Detall del dipòsit modern UE34

*Memòria de la intervenció arqueològica de la zona B, del “projecte d’infraestructures troncal des del carrer Carders a la central d’RSU, en el mercat de Santa Caterina, al districte de Ciutat Vella, de Barcelona”. 137/02*



**Foto núm.13** Fase I. Solera d'un mur, UE58, i vista parcial del mur UE5



**Foto núm.14** Fase I. Vista general del cantó nord de la rasa núm1, inici del nivell argiles vermelles UE53

*Memòria de la intervenció arqueològica de la zona B, del “projecte d’infraestructures troncal des del carrer Carders a la central d’RSU, en el mercat de Santa Caterina, al districte de Ciutat Vella, de Barcelona”. 137/02*



**Foto núm.15** Fase I. Vista general de la rasa núm1, inici dels nivell UE14



**Foto núm.16** Fase I. Mur UE5, estructura UE50 i retall UE95

*Memòria de la intervenció arqueològica de la zona B, del “projecte d’infraestructures troncal des del carrer Carders a la central d’RSU, en el mercat de Santa Caterina, al districte de Ciutat Vella, de Barcelona”. 137/02*



**Foto núm.17** Fase I. Terreny geològic, UE69, sector nord



**Foto núm.18** Fase I. Estructura contemporània UE50i i retalls UE94 i UE49

*Memòria de la intervenció arqueològica de la zona B, del “projecte d’infraestructures troncal des del carrer Carders a la central d’RSU, en el mercat de Santa Caterina, al districte de Ciutat Vella, de Barcelona”. 137/02*



**Foto núm.19** Fase I. Retall UE49 de l'estructura UE50 un cop desmuntada



**Foto núm.20** Fase I. Estat final entre els murs UE33, UE38, UE65, UE63 i UE36

*Memòria de la intervenció arqueològica de la zona B, del “projecte d’infraestructures troncal des del carrer Carders a la central d’RSU, en el mercat de Santa Caterina, al districte de Ciutat Vella, de Barcelona”. 137/02*



**Foto núm.21** Fase I. Alçat del mur UE102



**Foto núm.22** Fase I. Dipòsit format pels murs UE65, UE66, UE74 i UE102

*Memòria de la intervenció arqueològica de la zona B, del “projecte d’infraestructures troncal des del carrer Carders a la central d’RSU, en el mercat de Santa Caterina, al districte de Ciutat Vella, de Barcelona”. 137/02*



**Foto núm.23** Fase I. Vista aèria de l'excavació, rasa número 1, cantó sud



**Foto núm.24** Fase I. Vista aèria de l'excavació, rasa número 1, cantó nord

*Memòria de la intervenció arqueològica de la zona B, del “projecte d’infraestructures troncal des del carrer Carders a la central d’RSU, en el mercat de Santa Caterina, al districte de Ciutat Vella, de Barcelona”. 137/02*



**Foto núm.25** Fase I. Vista aèria de l'excavació i l'ampliació de la rasa núm. 1



**Foto núm.26** Fase I. Final sitja UE117



*Memòria de la intervenció arqueològica de la zona B, del “projecte d’infraestructures troncal des del carrer Carders a la central d’RSU, en el mercat de Santa Caterina, al districte de Ciutat Vella, de Barcelona”. 137/02*



**Foto núm.27** Fase I, ampliació RSU1. Estat final del dipòsit, UE111



**Foto núm.28** Fase I, ampliació RSU1. Dipòsit UE114

*Memòria de la intervenció arqueològica de la zona B, del “projecte d’infraestructures troncal des del carrer Carders a la central d’RSU, en el mercat de Santa Caterina, al districte de Ciutat Vella, de Barcelona”. 137/02*



**Foto núm.29** Fase I, ampliació RSU1. Claveguera d' època contemporània, UE119 i UE10



**Foto núm.30** Fase I, ampliació RSU1. Murs UE6, UE10 i UE17 i claveguera UE119

*Memòria de la intervenció arqueològica de la zona B, del “projecte d’infraestructures troncal des del carrer Carders a la central d’RSU, en el mercat de Santa Caterina, al districte de Ciutat Vella, de Barcelona”. 137/02*



**Foto núm.31** Fase I. Estat final de l’excavació, vista aèria cantó sud



**Foto núm.32** Fase I. Estat final de l’excavació, vista aèria cantó nord

*Memòria de la intervenció arqueològica de la zona B, del “projecte d’infraestructures troncal des del carrer Carders a la central d’RSU, en el mercat de Santa Caterina, al districte de Ciutat Vella, de Barcelona”. 137/02*



**Foto núm.33** Fase I, ampliació RSU1. Protecció estructures



**Foto núm.34** Fase I. Desmuntatge de la UE102, vista frontal de les UE38, UE98

*Memòria de la intervenció arqueològica de la zona B, del “projecte d’infraestructures troncal des del carrer Carders a la central d’RSU, en el mercat de Santa Caterina, al districte de Ciutat Vella, de Barcelona”. 137/02*



**Foto núm.35** Fase I. Pou UE45 i UE124



**Foto núm.36** Fase I. Estat final del pou UE45 i UE124

*Memòria de la intervenció arqueològica de la zona B, del “projecte d’infraestructures troncal des del carrer Carders a la central d’RSU, en el mercat de Santa Caterina, al districte de Ciutat Vella, de Barcelona”. 137/02*



**Foto núm.37** Fase I. Desmuntatge de les estructures de la rasa núm. 1



**Foto núm.38** Fase I. Colamatació amb sauló de la rasa número 1

*Memòria de la intervenció arqueològica de la zona B, del “projecte d’infraestructures troncal des del carrer Carders a la central d’RSU, en el mercat de Santa Caterina, al districte de Ciutat Vella, de Barcelona”. 137/02*



**Foto núm.39** Fase I, ramal i dipòsit del Patronat. Vista general d'estructures d'època contemporània



**Foto núm.40** Fase I, ramal i dipòsit del Patronat. Vista general

*Memòria de la intervenció arqueològica de la zona B, del “projecte d’infraestructures troncal des del carrer Carders a la central d’RSU, en el mercat de Santa Caterina, al districte de Ciutat Vella, de Barcelona”. 137/02*



**Foto núm.41** Fase I, ramal i dipòsit del Patronat. Vista general de les estructures UE40, UE41, UE38, UE140, UE144, UE126 i UE129



**Foto núm.42** Fase I, ramal i dipòsit del Patronat. Detall de les estructures UE40, UE41, UE140 i UE144



*Memòria de la intervenció arqueològica de la zona B, del “projecte d’infraestructures troncal des del carrer Carders a la central d’RSU, en el mercat de Santa Caterina, al districte de Ciutat Vella, de Barcelona”. 137/02*



**Foto núm.43** Fase I, ramal i dipòsit del Patronat. Detall de l'estructura, UE126



**Foto núm.44** Fase I, ramal i dipòsit del Patronat. Final del dipòsit UE129

*Memòria de la intervenció arqueològica de la zona B, del “projecte d’infraestructures troncal des del carrer Carders a la central d’RSU, en el mercat de Santa Caterina, al districte de Ciutat Vella, de Barcelona”. 137/02*



**Foto núm.45** Fase I, ramal i dipòsit del Patronat. Final del retall UE154



**Foto núm.46** Fase I, ramal i dipòsit del Patronat. Pou UE132 i pou UE 155

*Memòria de la intervenció arqueològica de la zona B, del “projecte d’infraestructures troncal des del carrer Carders a la central d’RSU, en el mercat de Santa Caterina, al districte de Ciutat Vella, de Barcelona”. 137/02*



**Foto núm.47** Fase I, ramal i dipòsit del Patronat. Alçat del mur UE141, folre UE144 i fonamentació UE159



**Foto núm.48** Fase I, ramal i dipòsit del Patronat. Final del pou UE157

*Memòria de la intervenció arqueològica de la zona B, del “projecte d’infraestructures troncal des del carrer Carders a la central d’RSU, en el mercat de Santa Caterina, al districte de Ciutat Vella, de Barcelona”. 137/02*



**Foto núm.49** Fase I, ramal i dipòsit del Patronat. Vista aèria



**Foto núm.50** Fase I, ramal i dipòsit del Patronat. Protecció amb geotèxtil de les estructures

*Memòria de la intervenció arqueològica de la zona B, del “projecte d’infraestructures troncal des del carrer Carders a la central d’RSU, en el mercat de Santa Caterina, al districte de Ciutat Vella, de Barcelona”. 137/02*



**Foto núm.51** Fase I, cata 2000.  
Vista general



**Foto núm.52** Fase I, cata 2000. Mur UE2011

*Memòria de la intervenció arqueològica de la zona B, del “projecte d’infraestructures troncal des del carrer Carders a la central d’RSU, en el mercat de Santa Caterina, al districte de Ciutat Vella, de Barcelona”. 137/02*



**Foto núm.53** Fase I, cata 2000.  
Mur UE2003



**Foto núm.54** Fase I, cata 2000. Dipòsit UE2005 i UE2006

*Memòria de la intervenció arqueològica de la zona B, del “projecte d’infraestructures troncal des del carrer Carders a la central d’RSU, en el mercat de Santa Caterina, al districte de Ciutat Vella, de Barcelona”. 137/02*



**Foto núm.55** Fase I, cata 2000.  
Vista general final



**Foto núm.56** Fase II. Inici de la  
rasa RSU2 al sector sud

*Memòria de la intervenció arqueològica de la zona B, del “projecte d’infraestructures troncal des del carrer Carders a la central d’RSU, en el mercat de Santa Caterina, al districte de Ciutat Vella, de Barcelona”. 137/02*



**Foto núm.57** Fase II. Inici de la rasa RSU2 al sector nord



**Foto núm.58** Fase II. Dipòsit UE233 i mur UE239 de l'àmbit S4



*Memòria de la intervenció arqueològica de la zona B, del “projecte d’infraestructures troncal des del carrer Carders a la central d’RSU, en el mercat de Santa Caterina, al districte de Ciutat Vella, de Barcelona”. 137/02*



**Foto núm.59** Fase II. Final del dipòsit UE243



**Foto núm.60** Fase II. Final dels dipòsits UE274 i UE 280

*Memòria de la intervenció arqueològica de la zona B, del “projecte d’infraestructures troncal des del carrer Carders a la central d’RSU, en el mercat de Santa Caterina, al districte de Ciutat Vella, de Barcelona”. 137/02*



**Foto núm.61** Fase II. Àmbit N3. Desmuntatge del dipòsit UE399, UE327, UE398 i UE276



**Foto núm.62** Fase II. Final de la claveguera UE258 i alçat del mur UE239

*Memòria de la intervenció arqueològica de la zona B, del “projecte d’infraestructures troncal des del carrer Carders a la central d’RSU, en el mercat de Santa Caterina, al districte de Ciutat Vella, de Barcelona”. 137/02*



**Foto núm.63** Fase II. Inici del nivell UE316 i dipòsits UE319 i UE326



**Foto núm.64** Fase II. Final dipòsit UE319 i final nivell UE316

*Memòria de la intervenció arqueològica de la zona B, del “projecte d’infraestructures troncal des del carrer Carders a la central d’RSU, en el mercat de Santa Caterina, al districte de Ciutat Vella, de Barcelona”. 137/02*



**Foto núm.65** Fase II. Àmbit S2. Vista general de les fosses. UF2 i UF3



**Foto núm.66** Fase II. Àmbit N3.  
Vista general de les fosses UF3,  
UF4 i UF5

*Memòria de la intervenció arqueològica de la zona B, del “projecte d’infraestructures troncal des del carrer Carders a la central d’RSU, en el mercat de Santa Caterina, al districte de Ciutat Vella, de Barcelona”. 137/02*



**Foto núm.67** Fase II. Àmbit S1.Final UF1



**Foto núm.68** Fase II. Àmbit S2. Final UF2

*Memòria de la intervenció arqueològica de la zona B, del “projecte d’infraestructures troncal des del carrer Carders a la central d’RSU, en el mercat de Santa Caterina, al districte de Ciutat Vella, de Barcelona”. 137/02*



**Foto núm.69** Fase II. Àmbit S2. Final UF3



**Foto núm.70** Fase II. Àmbit S2/S3. Final UF3

*Memòria de la intervenció arqueològica de la zona B, del “projecte d’infraestructures troncal des del carrer Carders a la central d’RSU, en el mercat de Santa Caterina, al districte de Ciutat Vella, de Barcelona”. 137/02*



**Foto núm.71** Fase II. Àmbit S3.  
Fosses UF4 i UF5



**Foto núm.72** Fase II. Àmbit S3.  
Final UF4

*Memòria de la intervenció arqueològica de la zona B, del “projecte d’infraestructures troncal des del carrer Carders a la central d’RSU, en el mercat de Santa Caterina, al districte de Ciutat Vella, de Barcelona”. 137/02*



**Foto núm.73** Fase II. Àmbit S3.  
Final UF5



**Foto núm.74** Fase II. Àmbit S4.  
Fosses UF6 i UF7



*Memòria de la intervenció arqueològica de la zona B, del “projecte d’infraestructures troncal des del carrer Carders a la central d’RSU, en el mercat de Santa Caterina, al districte de Ciutat Vella, de Barcelona”. 137/02*



**Foto núm.75** Fase II. Àmbit S4. Final UF6



**Foto núm.76** Fase II. Àmbit S4.  
Final UF7

*Memòria de la intervenció arqueològica de la zona B, del “projecte d’infraestructures troncal des del carrer Carders a la central d’RSU, en el mercat de Santa Caterina, al districte de Ciutat Vella, de Barcelona”. 137/02*



**Foto núm.77** Fase II. Àmbit N1.  
Fosses UF8, UF9, UF10 i UF11



**Foto núm.78** Fase II. Àmbit N1.  
Final UF8

*Memòria de la intervenció arqueològica de la zona B, del “projecte d’infraestructures troncal des del carrer Carders a la central d’RSU, en el mercat de Santa Caterina, al districte de Ciutat Vella, de Barcelona”. 137/02*



**Foto núm.79** Fase II. Àmbit N1.  
Final UF9



**Foto núm.80** Fase II. Vista general de la necròpolis en l'àmbit N1 i N2

*Memòria de la intervenció arqueològica de la zona B, del “projecte d’infraestructures troncal des del carrer Carders a la central d’RSU, en el mercat de Santa Caterina, al districte de Ciutat Vella, de Barcelona”. 137/02*



**Foto núm.81** Fase II. Àmbit N1. Coberta de tegulae de la UF10



**Foto núm.82** Fase II. Àmbit N1.  
Final UF10

*Memòria de la intervenció arqueològica de la zona B, del “projecte d’infraestructures troncal des del carrer Carders a la central d’RSU, en el mercat de Santa Caterina, al districte de Ciutat Vella, de Barcelona”. 137/02*



**Foto núm.83** Fase II. Àmbit N1.  
Final UF11



**Foto núm.84** Fase II. Àmbit N2. Coberta de tegulae de la UF12

*Memòria de la intervenció arqueològica de la zona B, del “projecte d’infraestructures troncal des del carrer Carders a la central d’RSU, en el mercat de Santa Caterina, al districte de Ciutat Vella, de Barcelona”. 137/02*



**Foto núm.85** Fase II. Àmbit N2. Final UF12, esquelet i base de tegulae



**Foto núm.86** Fase II. Àmbit S2. Enterrament en àmfora, UF14

*Memòria de la intervenció arqueològica de la zona B, del “projecte d’infraestructures troncal des del carrer Carders a la central d’RSU, en el mercat de Santa Caterina, al districte de Ciutat Vella, de Barcelona”. 137/02*



**Foto núm.87** Fase II. Àmbit S2. Final UF14, UF19 i UF20



**Foto núm.88** Fase II. Àmbit S2. Final UF14, UF19 i UF20



**Foto núm.89** Fase II. Àmbit S2. Detall ànfora UF14



**Foto núm.90** Fase II. Estat de l'interior de l'ànfora, UF14



*Memòria de la intervenció arqueològica de la zona B, del “projecte d’infraestructures troncal des del carrer Carders a la central d’RSU, en el mercat de Santa Caterina, al districte de Ciutat Vella, de Barcelona”. 137/02*



**Foto núm.91** Fase II. Procés d’excavació de la UF14



**Foto núm.92** Fase II. Final UF14

*Memòria de la intervenció arqueològica de la zona B, del “projecte d’infraestructures troncal des del carrer Carders a la central d’RSU, en el mercat de Santa Caterina, al districte de Ciutat Vella, de Barcelona”. 137/02*



**Foto núm.93** Fase II. Àmbit S2. Final UF16



**Foto núm.94** Fase II. Final UF17

*Memòria de la intervenció arqueològica de la zona B, del “projecte d’infraestructures troncal des del carrer Carders a la central d’RSU, en el mercat de Santa Caterina, al districte de Ciutat Vella, de Barcelona”. 137/02*



**Foto núm.95** Fase II. Final UF17.  
Detall de moneda trobada sobre  
la clavícula



**Foto núm.96** Fase II. Àmbit S2. Final UF18

*Memòria de la intervenció arqueològica de la zona B, del “projecte d’infraestructures troncal des del carrer Carders a la central d’RSU, en el mercat de Santa Caterina, al districte de Ciutat Vella, de Barcelona”. 137/02*



**Foto núm.97** Fase II. Àmbit S2. Final UF20



**Foto núm.98** Fase II. Àmbit S1. Part superior de l'esquelet UF20

*Memòria de la intervenció arqueològica de la zona B, del “projecte d’infraestructures troncal des del carrer Carders a la central d’RSU, en el mercat de Santa Caterina, al districte de Ciutat Vella, de Barcelona”. 137/02*



**Foto núm.99** Fase II. Vista general dels àmbits S1 i S2. Estat final de les fosses: UF1, UF16, UF18 i UF14.



**Foto núm.100** Fase II. Vista aèria de les fosses a la RSU2 al sector sud

*Memòria de la intervenció arqueològica de la zona B, del “projecte d’infraestructures troncal des del carrer Carders a la central d’RSU, en el mercat de Santa Caterina, al districte de Ciutat Vella, de Barcelona”. 137/02*



**Foto núm.101** Fase II. Vista aèria de la rasa RSU, sector nord i sud



**Foto núm.102** Fase II. Vista aèria general dels àmbits S1, S2, S3, S4 i N1

*Memòria de la intervenció arqueològica de la zona B, del “projecte d’infraestructures troncal des del carrer Carders a la central d’RSU, en el mercat de Santa Caterina, al districte de Ciutat Vella, de Barcelona”. 137/02*



**Foto núm.103** Fase II. Alçat del pou UE299 un cop desmuntat el mur UE437



**Foto núm.104** Fase II. Vista aèria final de la rasa RSU2, sector sud i part sector nord

*Memòria de la intervenció arqueològica de la zona B, del “projecte d’infraestructures troncal des del carrer Carders a la central d’RSU, en el mercat de Santa Caterina, al districte de Ciutat Vella, de Barcelona”. 137/02*



**Foto núm.105** Fase II. Detall de l' estructura UE435



**Foto núm.106** Fase II. Estat final de l'estructura UE435



*Memòria de la intervenció arqueològica de la zona B, del “projecte d’infraestructures troncal des del carrer Carders a la central d’RSU, en el mercat de Santa Caterina, al districte de Ciutat Vella, de Barcelona”. 137/02*



**Foto núm.107** Fase II. Final de la rasa RSU2 des del nord



**Foto núm.108** Fase II. Final de la rasa RSU2 des del sud

*Memòria de la intervenció arqueològica de la zona B, del “projecte d’infraestructures troncal des del carrer Carders a la central d’RSU, en el mercat de Santa Caterina, al districte de Ciutat Vella, de Barcelona”. 137/02*



**Foto núm.109** Fase II. Protecció amb geotextil de les estructures de la rasa RSU2



**Foto núm.110** Fase III. Seguiment arqueològic i neteja de les estructures de l'ampliació de la RSU

*Memòria de la intervenció arqueològica de la zona B, del “projecte d’infraestructures troncal des del carrer Carders a la central d’RSU, en el mercat de Santa Caterina, al districte de Ciutat Vella, de Barcelona”. 137/02*



**Foto núm.111** Fase III. Neteja inicial de les estructures de l'ampliació de la RSU



**Foto núm.112** Fase III. Vista aèria de tota l'excavació, RSU i la seva ampliació

*Memòria de la intervenció arqueològica de la zona B, del “projecte d’infraestructures troncal des del carrer Carders a la central d’RSU, en el mercat de Santa Caterina, al districte de Ciutat Vella, de Barcelona”. 137/02*



**Foto núm.113** Fase III. Detall del paviment UE459 i mur de l'estructura UE452



**Foto núm.114** Fase III. Dipòsit UE466 un cop excavat

*Memòria de la intervenció arqueològica de la zona B, del “projecte d’infraestructures troncal des del carrer Carders a la central d’RSU, en el mercat de Santa Caterina, al districte de Ciutat Vella, de Barcelona”. 137/02*




**Foto núm.115** Fase III. Continuació de la claveguera UE258



**Foto núm.116** Fase III. Dipòsit UE490 un cop excavat

*Memòria de la intervenció arqueològica de la zona B, del “projecte d’infraestructures troncal des del carrer Carders a la central d’RSU, en el mercat de Santa Caterina, al districte de Ciutat Vella, de Barcelona”. 137/02*



**Foto núm.117** Fase III. Vista aèria del'ampliació, un cop arribat a la UE287



**Foto núm.118** Fase III. Vista aèria de l'ampliació de la RSU, un cop arribat a la UE287

*Memòria de la intervenció arqueològica de la zona B, del “projecte d’infraestructures troncal des del carrer Carders a la central d’RSU, en el mercat de Santa Caterina, al districte de Ciutat Vella, de Barcelona”. 137/02*



**Foto núm.119** Estat final del retall, UE513, amb material ceràmic



**Foto núm.120** Fase III. Estructura UE452

*Memòria de la intervenció arqueològica de la zona B, del “projecte d’infraestructures troncal des del carrer Carders a la central d’RSU, en el mercat de Santa Caterina, al districte de Ciutat Vella, de Barcelona”. 137/02*



**Foto núm.121** Fase III. Estructura UE452 i llur farciment UE511



**Foto núm.122** Fase III. Estructura UE452 un cop excavada



*Memòria de la intervenció arqueològica de la zona B, del “projecte d’infraestructures troncal des del carrer Carders a la central d’RSU, en el mercat de Santa Caterina, al districte de Ciutat Vella, de Barcelona”. 137/02*



**Foto núm.123** Fase III. Mur UE264, un cop tret el mur UE514



**Foto núm.124** Fase III. Final del retall UE508

*Memòria de la intervenció arqueològica de la zona B, del “projecte d’infraestructures troncal des del carrer Carders a la central d’RSU, en el mercat de Santa Caterina, al districte de Ciutat Vella, de Barcelona”. 137/02*



**Foto núm.125** Fase III. Retall 501 i UF23, abans d'excavar



**Foto núm.126** Fase III. Detall de la UF23 abans d'excavar

*Memòria de la intervenció arqueològica de la zona B, del “projecte d’infraestructures troncal des del carrer Carders a la central d’RSU, en el mercat de Santa Caterina, al districte de Ciutat Vella, de Barcelona”. 137/02*



**Foto núm.127** Fase III. Final UF23



**Foto núm.128** Fase III. Vista general del cantó nordoest, un cop trobat el terreny geològic, UE69

*Memòria de la intervenció arqueològica de la zona B, del “projecte d’infraestructures troncal des del carrer Carders a la central d’RSU, en el mercat de Santa Caterina, al districte de Ciutat Vella, de Barcelona”. 137/02*




**Foto núm.129** Fase III. Vista aèria de l’excavació de l’ampliació de la RSU



**Foto núm.130** Fase III. Alçat dels murs UE239 i UE308

*Memòria de la intervenció arqueològica de la zona B, del “projecte d’infraestructures troncal des del carrer Carders a la central d’RSU, en el mercat de Santa Caterina, al districte de Ciutat Vella, de Barcelona”. 137/02*



**Foto núm.131** Fase III. Alçat de l'angle del mur UE239 i mur UE447



**Foto núm.132** Fase III. Mur UE504

*Memòria de la intervenció arqueològica de la zona B, del “projecte d’infraestructures troncal des del carrer Carders a la central d’RSU, en el mercat de Santa Caterina, al districte de Ciutat Vella, de Barcelona”. 137/02*



**Foto núm.133** Fase III. Desmuntatge estructures de la RSU



**Foto núm.134** Fase III. Desmuntatge del mur UE239

*Memòria de la intervenció arqueològica de la zona B, del “projecte d’infraestructures troncal des del carrer Carders a la central d’RSU, en el mercat de Santa Caterina, al districte de Ciutat Vella, de Barcelona”. 137/02*



**Foto núm.135** Fase III. Murs UE173, UE175 i UE177



**Foto núm.136** Fase III. Detall del mur UE173



**Foto núm.137** Fase III. Procés de desmuntatge dels murs UE173, UE175 i UE177



**Foto núm.138** Fase III. Estat final després del desmuntatge dels murs UE173, UE175 i UE177